

X RallySprint Cielo de La Palma

19 y 20 de Mayo de 2017



X Rally Sprint Cielo de La Palma
19 y 20 de Mayo de 2017



MANUAL DE SEGURIDAD

1º. INTRODUCCIÓN

- **Objetivo/s del Manual de Seguridad.**

Este manual de Seguridad, tiene como objetivo desarrollar los medios, normas, medidas y planes de actuación previstos para la prueba, así como su ámbito de aplicación y difusión en materia de Seguridad. Su objetivo es que durante el desarrollo de la prueba prevalezca la seguridad, tanto de los participantes, como de los oficiales, miembros de seguridad, protección civil, Guardia Civil, policía local, público asistente, así como todo el entorno por donde discurre la misma.

- **Ámbito de aplicación.**

Su ámbito de aplicación va dirigido a todos los Oficiales y Personal de organización de la prueba y en especial, a todo el personal que compone la Cadena de Mano de Seguridad.

- **Relación de Oficiales a quienes va dirigido el Manual de Seguridad.**

El presente Manual de Seguridad se dirige a:

- . Director de Carrera
- . Director Adjunto
- . Jefe de Seguridad
- . Adjuntos de seguridad
- . Jefe de Comisarios de Ruta
- . Jefe de los Servicios Médicos
- . Jefe de Transmisiones
- . Jefe de Cronometraje
- . Pilotos vehículos de intervención
- . Personal de ambulancias, grúas, etc.
- . Comisarios de Ruta
- . Servicios de emergencias
- . Policía Local
- . Guardia Civil

- **Difusión del Manual de Seguridad.**

Antes de la prueba y durante el transcurso de la misma, si esto último fuese necesario, se les indicará a los espectadores a través de megafonía, hojas informativas o cualquier otro medio, las normas de seguridad durante el desarrollo de la misma, en especial en aquellas zonas de mayor



X Rally Sprint Cielo de La Palma
19 y 20 de Mayo de 2017



2º. RELACIÓN DE LOS TELÉFONOS DE INTERÉS PARA LA SEGURIDAD DE LA PRUEBA

Cargo	Nombre	Lic.	Nº Teléfono
Director de Carrera	JULIO GARCÍA CRUZ		608.180.475
Secretario de carrera	JUAN SANTANA HERNANDEZ		649.474.286
Jefe de Seguridad	FRANCISCO JAVIER PLASENCIA LEON		609.906.604
Relaciones Concursantes	CECILIO LORENZO GARDE		649.947.488
Jefe Servicios Médicos			
Jefe Comisarios Técnicos	FELIX RODRÍGUEZ CONCEPCIÓN		626.493.436
Jefe de Cronometraje			
Jefe de Parques	AUGUSTO GONZÁLEZ PÉREZ		669.403.531
Jefe Comisarios Controlador	A.E.A.		
Guardia Civil Los Sauces	(CENTRALITA)		922.450.131
Policia Local Los Sauces	(MOVIL)		607.287.493
CECOPIN			647.403.192

CENTROS DE EMERGENCIAS SANITARIAS

CENTRO DE SALUD DE SAN ANDRES Y SAUCES	922.451.611
HOSPITAL GENERAL DE LA PALMA	922.185.000

AMBULANCIAS

AMBULANCIAS	650.701.353
-------------	-------------

SERVICIOS DE EXTINCIÓN Y RECATE

BOMBEROS	61
----------	----

GRUAS

JAVI GRUAS	630.941.101
------------	-------------

3º. CARACTERÍSTICAS DEL TRAZADO

El 10º Rallysprint Cielo de La Palma se desarrolla en la CTRA LP-104 –Tramo Cronometrado de Los Sauces.

T.C. Los Sauces en ambos sentidos

	Versión Corta	Versión Larga
Salida/Meta:	Ctra. LP-104 – Frente Almacén Agusa	Ctra. LP-1 – Frente Gasolinera
Meta/Salida:	Ctra. LP-104 – 150 mts. Antes Cruce	Ctra. LP-104 – 150 mts. Antes Cruce
Longitud de la prueba:	5,500 Kms.	6,760 Kms.

El trazado discurre, permanentemente, por pavimento en buen estado.



X Rally Sprint Cielo de La Palma
19 y 20 de Mayo de 2017



4º. PUESTO DE DIRECCIÓN DE CARRERA

El emplazamiento de Dirección de Carrera será en la oficina permanente del Rally Sprint, ubicada en la Casa de La Cultura de San Andrés y Sauces , y con todos los medios necesarios para el control del desarrollo de la prueba.

Desde su puesto el Director de Carrera estará debidamente conectado con todos los puestos de control de la prueba, así como con el puesto de llegada de la misma, y con todos los medios de seguridad presentes en el espacio reservado en la salida.

En un espacio reservado junto a dirección de carrera estarán presentes:

Como equipo humano:

- Secretario de Carrera
- Jefe de seguridad
- Jefe Coordinador de Puestos

Con equipo material:

- Mobiliario de Campaña adecuado para el evento
- Emisoras y aparatos de comunicación de las distintas redes de transmisión previstas.
- Plano del trazado, con ubicación de los diferentes puestos.
- Soporte informático de tiempos
- Material de oficina

5º. ORGANIZACIÓN VIGILANCIA DE PISTA Y SEGURIDAD

La organización de la prueba, para garantizar la seguridad en todo el trazado, ha previsto habilitar

T.C. de Sauces y San Andrés 15 puestos de control, ocupados por personal identificado con chalecos amarillos, para la señalización a los participantes y control de público. Estas personas son miembros de A.E.A., y estarán comunicados con su Jefe Coordinador, ubicado junto a Dirección de Carrera.

T.C. de San Andrés y Sauces 18 puestos de control, ocupados por personal identificado con chalecos amarillos, para la señalización a los participantes y control de público. Estas personas son miembros de A.E.A., y estarán comunicados con su Jefe Coordinador, ubicado junto a Dirección de Carrera.

En los puestos de control se contará con el siguiente material:

- Transmisor / emisor
- Bandera Amarilla
- Silbato

Todos los puestos y dispositivos anteriormente descritos, actuarán, bajo la dirección del Jefe de Seguridad que, a su vez, acatará las directrices marcadas por el Director de Carrera en las posibles actuaciones.



X RallySprint Cielo de La Palma
19 y 20 de Mayo de 2017



6º. DISPOSITIVO SANITARIO

La organización médica tiene como misión asistir a pilotos, oficiales o cualquier otra persona que pueda necesitar asistencia médica en pista en caso de accidente en el cual se vea involucrado o bien en los recintos de la misma en esta último caso siempre y cuando sigan las instrucciones del oficial correspondiente en cada momento.

a) PLANIFICACION Y JERARQUIA DE MANDO:

- Director de Carrera
- Jefe de los Servicios Médicos
- Equipos de Asistencia

b) MEDIOS HUMANOS:

En cada Tramo:

Médico en el vehículo "R" Primeros auxilios "in situ"

- Médico especialista en urgencia – Diagnostico de lesiones
- ATS especialista en urgencias – Ayuda al personal facultativo

c) MEDIOS MATERIALES:

En cada Tramo:

- Ambulancia de Soporte Vital Avanzado - Atención y transporte heridos graves
- Ambulancia de Soporte Vital Básico - Primeros auxilios y transporte heridos

7º. SERVICIOS CONTRA INCENDIOS Y RESCATE

En la salida de los tramos se ubicará un vehículo/camión de bomberos con dotación ajustada Proyecto de Normas UNE 23-900, pertenecientes al parque de bomberos de Santa Cruz de La Palma.

8º. SERVICIO GRÚAS

En este servicio contará con un mínimo de dos (2) vehículos equipados con todo lo necesario para su intervención, estarán ubicados en el espacio reservado para todos los servicios.

9º. SISTEMA DE COMUNICACIONES

La prueba contará con tres redes de comunicaciones independientes.

Red Primaria de Seguridad, estará compuesta por el Director de Carrera, Jefe de Seguridad, Coordinador de Seguridad, Jefe Coordinador de Puestos y Controladores de Puesto, quien tendrá a su cargo la coordinación de la carrera en sus aspectos de control, organización y seguridad del público

Red Secundaria de Seguridad, estará compuesta por el Director de Carrera, el Jefe de Los Servicios Médicos, Vehículo "R", U.V.I. Móvil, Ambulancias Y Jefe de Extinción de Incendios, quien tendrá a su cargo la intervención que en su caso corresponda en caso de Incidente o Accidente durante el transcurso de la prueba. (Telefonía Móvil)

Una tercera Red de Tiempos independiente que será utilizada para la transmisión de los resultados del cronometraje. (Internet y Telefonía Móvil)



X RallySprint Cielo de La Palma
19 y 20 de Mayo de 2017



10º CADENA DE MANDO

DIRECTOR DE CARRERA



JULIO GARCÍA CRUZ
608.180.475

RED PRIMARIA DE SEGURIDAD	RED SECUNDARIA DE SEGURIDAD	RED INTERNA DE DIRECCIÓN DE CARRERA	RED DE TIEMPOS
----------------------------------	------------------------------------	--	-----------------------



FCO. JAVIER PLASENCIA LEON
609.906.604

JEFE DE SEGURIDAD



JUAN JOSE SANTANA HERNÁNDEZ
649.474.286

SECRETARIO DE CARRERA



RESPONSABLE TIEMPOS



FRANCISCO HERNÁNDEZ
647.403.192

COORDINADOR SEGURIDAD



VEHICULO "R"



FCO. JAVIER PLASENCIA LEON
609.906.604

JEFE DE SEGURIDAD



X RallySprint Cielo de La Palma

19 y 20 de Mayo de 2017



**RED PRIMARIA DE
SEGURIDAD**

**RED SECUNDARIA DE
SEGURIDAD**

**RED INTERNA DE
DIRECCIÓN DE CARRERA**



**DOMICIANO YANES
608.354.742**

JEFE COORDINADOR DE PUESTOS



**MIGUEL HERNÁNDEZ
650.701.353**

AMBULANCIAS



**AUGUSTO GONZÁLEZ PÉREZ
669.403.531**

JEFE DE PARQUES



CONTROLADOR

CONTROLES DE PUESTOS



BOMBEROS VOLUNTARIOS

JEFE SERVICIOS DE EXTINCIÓN



ORVECAME

VEHICULO ESCOBA



JAVI GRÚAS

630.941.101

GRUAS

11º.CENTROS DE EVACUACIÓN PREVISTOS

- CENTRO DE ATENCIÓN PRIMARIA DE SAN ANDRES Y SAUCES
- HOSPITAL GENERAL SANTA CRUZ DE LA PALMA

12º PLANES Y RUTAS DE EVACUACIÓN.

ITINERARIO DE EVACUACIÓN TRAMO SAUCES Y SAN ANDRES.- La ruta de evacuación para cualquier imprevisto durante el desarrollo de la prueba se hará por META, por la vía LP-1 o por los itinerarios alternativos previstos en plano adjunto, en dirección al Centro de Salud de San Andrés y Saucés u Hospital General de Santa Cruz de La Palma, según valoración médica.

ITINERARIO DE EVACUACIÓN TRAMO SAN ANDRES Y SAUCES.- La ruta de evacuación para cualquier imprevisto durante el desarrollo de la prueba se hará por META, por la vía LP-1 o por los itinerarios alternativos previstos en plano adjunto, en dirección al Centro de Salud de San Andrés y Saucés u Hospital General de Santa Cruz de La Palma, según valoración médica.



X RallySprint Cielo de La Palma
19 y 20 de Mayo de 2017



13º. PLANES DE EMERGENCIAS SIMULTANEOS

PLAN DE SEGURIDAD CANARIO

El objetivo político que se estableció al inicio del proceso de elaboración del Plan de Seguridad Canario fue:

Dotar al Gobierno de Canarias del diseño de un nuevo Sistema de Seguridad Pública que responda a las necesidades reales y cambiantes del conjunto de ciudadanos de Canarias, mediante la elaboración de un Plan de Seguridad Canario que le facilite el desarrollo eficaz y eficiente a corto, medio y largo plazo de sus competencias en dicha materia.

Fecha: 2006

Autor: Gobierno de Canarias

Ámbito: Regional

Formato: Informe (<http://www.gobiernodecanarias.org/dgse/descargas/plansegcanario.pdf>)

Vto. Bno. Comité Organizador

Plan de Sanidad Seguridad y Evacuación elaborado por:
Gabriel Rodríguez

Técnico en Prevención de Riesgos



X RallySprint Cielo de La Palma
19 y 20 de Mayo de 2017



ANEXO 1

PROGRAMO HORARIO

Fecha	Hora	Acto	Lugar
10/04/2017	20:00	Apertura de inscripciones	Secretaria del Rally Sprint
11/05/2017	20:30	Presentación de la Prueba	Casa Cultura San Andrés y Sauces
12/05/2017	20:00	Cierre de inscripciones	Secretaria del Rally Sprint
	24:00	Fin Reconocimientos Pilotos Locales	
16/05/2017	20:00	Publicación de la lista oficial de inscritos	Secretaria del Rally Sprint
18/05/2017	00:00	Comienzo Reconocimientos Pilotos de otras islas	
19/05/2017	16:30	Fin Reconocimientos Pilotos de otras islas	
19/05/2017	16:30	Constitución Colegio Comisarios Deportivos	Oficina Permanente
	16:30	Verificaciones Técnicas	Plaza Ntra. Sra. de Montserrat
	18:30	1ª Reunión del Colegio de Comisarios Deportivos	Oficina Permanente
	19:15	Publicación Lista Autorizados a tomar la Salida	Tablón Oficial de Avisos
	19:15	Briefing Pilotos y Copilotos	Casa Cultura San Andrés y Sauces
	19:30	Ceremonia de Salida 1º Participante	Rampa de Salida C/ Adeyahamen
	21:20	Salida 1º participante Parque de Asistencia "A"	Avda. San Andrés y Sauces
	21:30	Salida 1º participante T.C. 1 San Andrés - Sauces	Frente Palmera
20/05/2017	21:40	Entrada 1º participante Parque de Cerrado	Plaza Ntra. Sra. de Montserrat
	8:30	Apertura Parque Cerrado	Casa Cultura San Andrés y Sauces
	9:50	Salida 1º participante Parque de Asistencia "B"	Avda. San Andrés y Sauces
	10:00	Salida 1º participante T.C. 2 Sauces - San Andrés	Frente Almacén
	A continuación +10'	Salida 1º participante T.C. 3 Sauces - San Andrés	Frente Almacén
	A continuación +10'	Salida 1º participante T.C. 4 Sauces - San Andrés	Frente Almacén
	A continuación +10'	Reagrupamiento 1 – Asistencia "B"	Avda. San Andrés y Sauces
	13:00	Salida 1º participante T.C. 5 San Andrés - Sauces	Frente Palmera
	A continuación +10'	Salida 1º participante T.C. 6 San Andrés - Sauces	Frente Palmera
	A continuación +10'	Entrada Asistencia "C"	Avda. San Andrés y Sauces
	+10'	Salida Asistencia "C"	Avda. San Andrés y Sauces
	14:30	2ª Reunión del Colegio de Comisarios Deportivos	Oficina Permanente
	14:45	Publicación Clasificación Final Oficial	Tablón Oficial de Avisos
15:00	Entrega de Trofeos	Pódium	

ANEXO 2

UBICACIÓN DEPENDENCIAS DEL RALLYSPRINT EN SAN ANDRÉS Y SAUCES



ANEXO 3

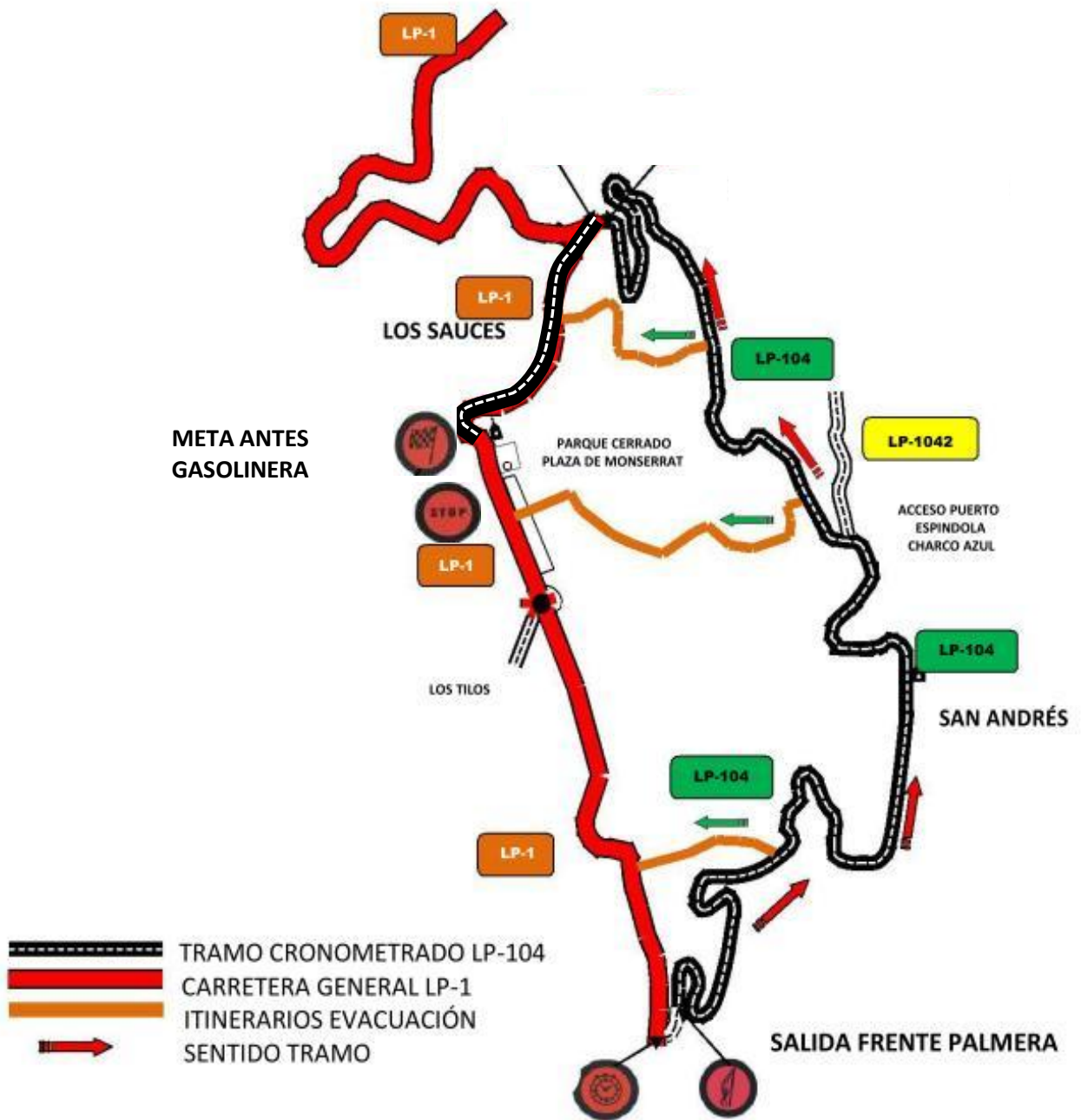
UBICACIÓN PARQUE DE TRABAJO AVENIDA LOS SAUCES



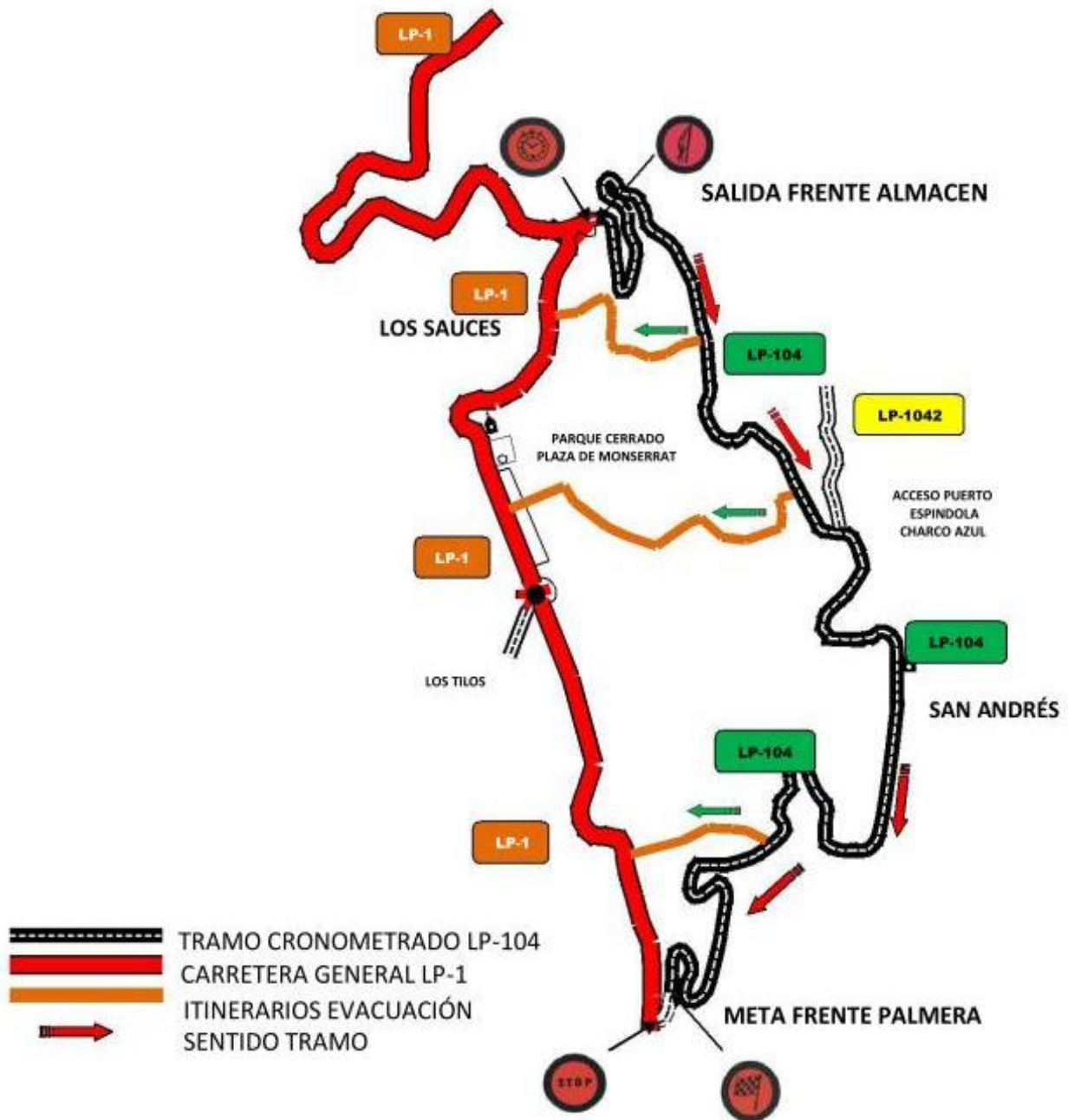
ANEXO 4

LIBRO DE RUTA

T.C. 1 SAN ANDRES SAUCES (v.1)



T.C. 2,3 y 4 SAUCES - SAN ANDRES



T.C. 5 y 6 SAN ANDRES SAUCES (v.2)





X Rallye Cielo de La Palma
19 y 20 de Mayo de 2017



X RALLYE CIELOS DE LA PALMA

19 y 20 de Mayo de 2016

1ª Sección		1º Sector		CH 0		CH 1	
DISTANCIA	TIEMPO	PROMEDIO		LP-1 Avda. Los Sauces		Antes Palmera	
1.600 mts	7 min	13,71 Km/h		TRAMO DE ENLACE CH 0 A CH 1			

KILOMETROS		DIRECCION	INFORMACION	KM. TOTATES REGRESIVO
TOTAL	PARCIAL			

00.000	00.000	<p>C.H. 0 - Salida Asistencia "A"</p>		01.600
00.600	00.600	<p>X - Ctra. General</p>		01.000
01.000	00.400	<p>X - LP 1 Santa Cruz - Aeropuerto</p>		00.600
01.600	00.600	<p>C.H. 1 LP-104 Antes Palmera</p>		00.000

X RALLYE CIELOS DE LA PALMA

19 y 20 de Mayo de 2016

1ª Sección		2º Sector		TC 1	CH 1A
DISTANCIA	TIEMPO	PROMEDIO	LP-104 Frente Palmera		Entrada Asistencia "B"
6.890 mts	55 min	7,52 Km/h	SAN ANDRÉS - SAUCES		6,770 Kmts.

KILOMETROS		DIRECCION	INFORMACION	KM. TOTATES REGRESIVO
TOTAL	PARCIAL			



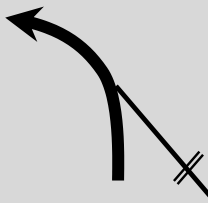







00.000	00.000	<p>SALIDA T.C. 1 - Frente Palmera</p>		06.940
00.140	00.140	<p>Antes Bloquera</p>		06.800
00.590	00.450	<p>Después Bloquera</p>		06.350
01.465	00.875	<p>Casa Vieja - Detrás Lomo</p>		05.475
01.695	00.230	<p>Curva Tubo del Agua</p>		 05.245

X RALLYE CIELOS DE LA PALMA

19 y 20 de Mayo de 2016

1ª Sección		2º Sector		TC 1		CH 1A	
DISTANCIA	TIEMPO	PROMEDIO		LP-104 Frente Palmera		Entrada Asistencia "B"	
8.500 mts	55 min	9,27 Km/h		SAN ANDRÉS - SAUCES		6,770 Kmts.	

KILOMETROS		DIRECCION	INFORMACION	KM. TOTATES REGRESIVO
TOTAL	PARCIAL			

01.970	00.275	 Antes Recta Grande		04.970
02.390	00.420	 Chicane entrada San Andrés		04.550
03.015	00.625	 Palmera casco Urbano San Andrés		03.925
03.205	00.190	 Cruce Charco Azul		03.735
03.685	00.480	 Casa Amarilla - Buzón de Correos		03.255

X RALLYE CIELOS DE LA PALMA

19 y 20 de Mayo de 2016

1ª Sección		2º Sector		TC 1	CH 1A
DISTANCIA	TIEMPO	PROMEDIO	LP-104 Frente Palmera		Entrada Asistencia "B"
8.500 mts	55 min	9,27 Km/h	SAN ANDRÉS - SAUCES		6,770 Kmts.

KILOMETROS		DIRECCION	INFORMACION	KM. TOTATES REGRESIVO
TOTAL	PARCIAL			

03.835	00.150	<p>Casa Vieja</p>		<p>03.105</p>
04.245	00.410	<p>Contenedor de Vidrio</p>		<p>02.695</p>
04.770	00.525	<p>Invernadero</p>		<p>02.170</p>
05.195	00.425	<p>Fabrica de Marmol</p>		<p>01.745</p>
05.500	00.305	<p>Frente Almacen</p>		<p>01.440</p>

X RALLYE CIELOS DE LA PALMA

19 y 20 de Mayo de 2016

1ª Sección		2º Sector		TC 1		CH 1A	
DISTANCIA	TIEMPO	PROMEDIO		LP-104 Frente Palmera		Entrada Asistencia "B"	
6.940 mts	55 min	7,57 Km/h		SAN ANDRÉS - SAUCES		6,770 Kmts.	

KILOMETROS		DIRECCION	INFORMACION	KM. TOTATES REGRESIVO
TOTAL	PARCIAL			

05.670	00.170	<p>X LP-1 LOS SAUCES</p>		<p>01.270</p>
06.220	00.550	<p>Frente Casa Amarilla</p>		00.720
06.770	00.550	<p>X - Ctra. General</p>		00.170
06.890	00.120	<p>X - Avda. Los Sauces</p>		00.050
06.940	00.050	<p>C.H. 1A Entrada Asistencia "B"</p>		00.000

X RALLYE CIELOS DE LA PALMA

19 y 20 de Mayo de 2016

1ª Sección		3º Sector		CH 1A		CH 2	
DISTANCIA	TIEMPO	PROMEDIO		Entrada Asistencia "B"		Salida Asistencia "B"	
300 mts	min	Km/h		ASISTENCIA "B"			

KILOMETROS		DIRECCION	INFORMACION	KM. TOTATES REGRESIVO
TOTAL	PARCIAL			

00.000	00.000			00.300
		<p>30 VELOCIDAD MAXIMA</p>		
		C.H. 1A Entrada Asistencia "B"		

<p style="writing-mode: vertical-rl; transform: rotate(180deg);">A V E N I D A L O S S A U C E S</p>			<p style="writing-mode: vertical-rl; transform: rotate(180deg);">A V E N I D A L O S S A U C E S</p>
--	--	--	--

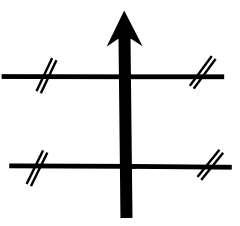



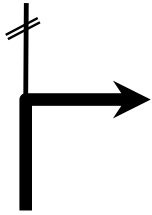







00.600	00.600		<p>30 VELOCIDAD MAXIMA</p>		-00.300
		C.H. 1B - Salida Asistencia "B"			



X RALLYE CIELOS DE LA PALMA

19 y 20 de Mayo de 2016

2ª Sección		4º Sector		CH 1B	CH 2
DISTANCIA	TIEMPO	PROMEDIO	Salida Asistencia "B"		Antes Almacén
1.400 mts	7 min	12,00 Km/h	TRAMO DE ENLACE CH 1B A CH 2		

KILOMETROS		DIRECCION	INFORMACION	KM. TOTATES REGRESIVO
TOTAL	PARCIAL			
00.000	00.000	  		01.400
01.300	01.300	  		00.100
01.400	00.100	  		00.000

X RALLYE CIELOS DE LA PALMA

19 y 20 de Mayo de 2016

2ª Sección		5º Sector		TC 2		CH 3	
DISTANCIA	TIEMPO	PROMEDIO	LP-104 Frente Almacen			Antes Almacén	
8.500 mts	55 min	9,27 Km/h	SAUCES - SAN ANDRÉS			5,500 Kmts.	

KILOMETROS		DIRECCION	INFORMACION	KM. TOTATES REGRESIVO
TOTAL	PARCIAL			

00.000	00.000	<p>SALIDA T.C. 2 - Almacén Agusa</p>	<p>15</p>	08.500
00.140	00.140	<p>Curva Fabrica de Marmol</p>	<p>14</p>	08.360
00.590	00.450	<p>Invernadero</p>	<p>13</p>	07.910
01.465	00.875	<p>Contenedor de Vidrio</p>	<p>12</p>	07.035
01.695	00.230	<p>Casa Vieja</p>	<p>11</p>	06.805

X RALLYE CIELOS DE LA PALMA

19 y 20 de Mayo de 2016

2ª Sección		5º Sector		TC 2		CH 3	
DISTANCIA	TIEMPO	PROMEDIO	LP-104 Frente Almacén			Antes Almacén	
8.500 mts	55 min	9,27 Km/h	SAUCES - SAN ANDRÉS			5,500 Kmts.	

KILOMETROS		DIRECCION	INFORMACION	KM. TOTATES REGRESIVO
TOTAL	PARCIAL			

01.970	00.275	<p>Casa Amarilla - Buzón</p>		<p>06.530</p>
02.390	00.420	<p>Cruce Charco Azul</p>		<p>06.110</p>
03.015	00.625	<p>Entrada San Andrés</p>		<p>05.485</p>
03.205	00.190	<p>Chicane salida San Andrés</p>		<p>05.295</p>
03.685	00.480	<p>Final Recta Larga</p>		<p>04.815</p>

X RALLYE CIELOS DE LA PALMA

19 y 20 de Mayo de 2016

2ª Sección		5º Sector		TC 2		CH 3	
DISTANCIA	TIEMPO	PROMEDIO	LP-104 Frente Almacen			Antes Almacén	
8.500 mts	55 min	9,27 Km/h	SAUCES - SAN ANDRÉS			5,500 Kmts.	

KILOMETROS		DIRECCION	INFORMACION	KM. TOTATES REGRESIVO
TOTAL	PARCIAL			

03.835	00.150	<p>Curva Tubo del Agua</p>		<p>04.665</p>
04.245	00.410	<p>Casa Vieja Detrás Lomo</p>		04.255
04.770	00.525	<p>Antes Bloquera</p>		03.730
05.195	00.425	<p>Después Bloquera</p>		03.305
05.500	00.305	<p>Meta T.C. 2 Frente Palmera</p>		03.000

X RALLYE CIELOS DE LA PALMA

19 y 20 de Mayo de 2016

2ª Sección		5º Sector		TC 2		CH 3	
DISTANCIA	TIEMPO	PROMEDIO		LP-104 Frente Almacén		Antes Almacén	
8.500 mts	55 min	9,27 Km/h		TRAMO ENLACE C.STOP 2 A CH 3			

KILOMETROS		DIRECCION	INFORMACION	KM. TOTATES REGRESIVO
TOTAL	PARCIAL			

05.650	00.150			02.850
CONTROL STOP T.C. 2				

06.500	00.850			02.000
X - LP 1 Los Sauces - Barlovento				

07.100	00.600			01.400
X - Avda. de Los Sauces				

08.400	01.300			00.100
X - LP-4 Charco Azul				

08.500	00.100			00.000
C.H. 3 - Antes Almacén				



X Rallye Cielos de La Palma
19 y 20 de Mayo de 2017



X RALLYE CIELOS DE LA PALMA

19 y 20 de Mayo de 2016

2ª Sección		6º Sector		TC 3		CH 4	
DISTANCIA	TIEMPO	PROMEDIO	LP-104 Frente Almacen			Antes Almacén	
8.500 mts	55 min	9,27 Km/h	SAUCES - SAN ANDRÉS			5,500 Kmts.	

KILOMETROS		DIRECCION	INFORMACION	KM. TOTATES REGRESIVO
TOTAL	PARCIAL			

00.000	00.000	<p>SALIDA T.C. 3 - Almacén Agusa</p>		08.500
00.140	00.140	<p>Curva Fabrica de Marmol</p>		08.360
00.590	00.450	<p>Invernadero</p>		07.910
01.465	00.875	<p>Contenedor de Vidrio</p>		 07.035
01.695	00.230	<p>Casa Vieja</p>		 06.805

X RALLYE CIELOS DE LA PALMA

19 y 20 de Mayo de 2016

2ª Sección		6º Sector		TC 3	CH 4
DISTANCIA	TIEMPO	PROMEDIO	LP-104 Frente Almacen		Antes Almacén
8.500 mts	55 min	9,27 Km/h	SAUCES - SAN ANDRÉS		5,500 Kmts.

KILOMETROS		DIRECCION	INFORMACION	KM. TOTATES REGRESIVO
TOTAL	PARCIAL			

01.970	00.275	<p>Casa Amarilla - Buzón</p>		<p>06.530</p>
02.390	00.420	<p>Cruce Charco Azul</p>		<p>06.110</p>
03.015	00.625	<p>Entrada San Andrés</p>		<p>05.485</p>
03.205	00.190	<p>Chicane salida San Andrés</p>		<p>05.295</p>
03.685	00.480	<p>Final Recta Larga</p>		<p>04.815</p>

X RALLYE CIELOS DE LA PALMA

19 y 20 de Mayo de 2016

2ª Sección		6º Sector		TC 3		CH 4	
DISTANCIA	TIEMPO	PROMEDIO	LP-104 Frente Almacen			Antes Almacén	
8.500 mts	55 min	9,27 Km/h	SAUCES - SAN ANDRÉS			5,500 Kmts.	

KILOMETROS		DIRECCION	INFORMACION	KM. TOTATES REGRESIVO
TOTAL	PARCIAL			

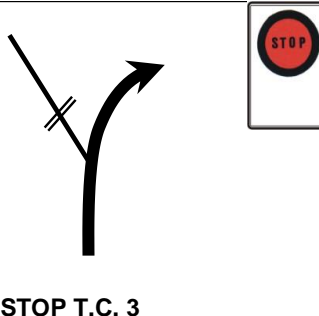









03.835	00.150	Curva Tubo del Agua		04.665
04.245	00.410	Casa Vieja Detrás Lomo		04.255
04.770	00.525	Antes Bloquera		03.730
05.195	00.425	Después Bloquera		03.305
05.500	00.305	Meta T.C. 3 Frente Palmera		03.000

X RALLYE CIELOS DE LA PALMA

19 y 20 de Mayo de 2016

2ª Sección		6º Sector		TC 3		CH 4	
DISTANCIA	TIEMPO	PROMEDIO		LP-104 Frente Almacen		Antes Almacén	
8.500 mts	55 min	9,27 Km/h		TRAMO ENLACE C.STOP 3 A CH 4			

KILOMETROS		DIRECCION	INFORMACION	KM. TOTATES REGRESIVO
TOTAL	PARCIAL			

05.650	00.150			02.850
06.500	00.850			02.000
07.100	00.600			01.400
08.400	01.300			00.100
08.500	00.100			00.000

X RALLYE CIELOS DE LA PALMA

19 y 20 de Mayo de 2016

2ª Sección		7º Sector		TC 4		CH 4A	
DISTANCIA	TIEMPO	PROMEDIO	LP-104 Frente Almacen			Antes Almacén	
7.100 mts	45 min	9,47 Km/h	SAUCES - SAN ANDRÉS			5,500 Kmts.	

KILOMETROS		DIRECCION	INFORMACION	KM. TOTATES REGRESIVO
TOTAL	PARCIAL			

00.000	00.000	<p>SALIDA T.C. 4 - Almacén Agusa</p>	<p>15</p>	07.100
00.140	00.140	<p>Curva Fabrica de Marmol</p>	<p>14</p>	06.960
00.590	00.450	<p>Invernadero</p>	<p>13</p>	06.510
01.465	00.875	<p>Contenedor de Vidrio</p>	<p>12</p>	05.635
01.695	00.230	<p>Casa Vieja</p>	<p>11</p>	05.405

X RALLYE CIELOS DE LA PALMA

19 y 20 de Mayo de 2016

2ª Sección		7º Sector		TC 4		CH 4A	
DISTANCIA	TIEMPO	PROMEDIO	LP-104 Frente Almacen			Antes Almacén	
7.100 mts	45 min	9,47 Km/h	SAUCES - SAN ANDRÉS			5,500 Kmts.	

KILOMETROS		DIRECCION	INFORMACION	KM. TOTATES REGRESIVO
TOTAL	PARCIAL			

01.970	00.275	<p>Casa Amarilla - Buzón</p>		<p>05.130</p>
02.390	00.420	<p>Cruce Charco Azul</p>		<p>04.710</p>
03.015	00.625	<p>Entrada San Andrés</p>		<p>04.085</p>
03.205	00.190	<p>Chicane salida San Andrés</p>		<p>03.895</p>
03.685	00.480	<p>Final Recta Larga</p>		<p>03.415</p>

X RALLYE CIELOS DE LA PALMA

19 y 20 de Mayo de 2016

2ª Sección		7º Sector		TC 4		CH 4A	
DISTANCIA	TIEMPO	PROMEDIO	LP-104 Frente Almacen			Antes Almacén	
7.100 mts	45 min	9,47 Km/h	SAUCES - SAN ANDRÉS			5,500 Kmts.	

KILOMETROS		DIRECCION	INFORMACION	KM. TOTATES REGRESIVO
TOTAL	PARCIAL			



03.835	00.150	Curva Tubo del Agua		03.265
04.245	00.410	Casa Vieja Detrás Lomo		02.855
04.770	00.525	Antes Bloquera		02.330
05.195	00.425	Después Bloquera		01.905
05.500	00.305	Meta T.C. 4 Frente Palmera		01.600

X RALLYE CIELOS DE LA PALMA

19 y 20 de Mayo de 2016

2ª Sección		7º Sector		TC 4		CH 4A	
DISTANCIA	TIEMPO	PROMEDIO		LP-104 Frente Almacen		Entrada Reag. 1 - Asistencia "B"	
7.100 mts	45 min	9,47 Km/h		TRAMO ENLACE C.STOP 4 A CH 4A			

KILOMETROS		DIRECCION	INFORMACION	KM. TOTATES REGRESIVO
TOTAL	PARCIAL			

05.650	00.150			01.450

06.500	00.850			00.600

06.600	00.100			00.500

X RALLYE CIELOS DE LA PALMA

19 y 20 de Mayo de 2016

2ª Sección		8º Sector		CH 4A		CH 4B	
DISTANCIA	TIEMPO	PROMEDIO		Entrada Asistencia "C"		Salida Asistencia "C"	
600 mts	min	Km/h		ASISTENCIA "C"			

KILOMETROS		DIRECCION	INFORMACION	KM. TOTATES REGRESIVO
TOTAL	PARCIAL			

00.000	00.000	 VELOCIDAD MAXIMA		00.300
		C.H. 4A Entrada Asistencia "C"		

A V E N I D A L O S S A U C E S		A V E N I D A L O S S A U C E S
--	--	--

00.600	00.600	 VELOCIDAD MAXIMA		-00.300
		C.H. 4B - Salida Asistencia "C"		



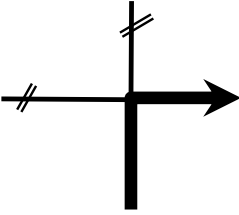





X Rallye Cielo de La Palma
19 y 20 de Mayo de 2017



X RALLYE CIELOS DE LA PALMA

19 y 20 de Mayo de 2016

3ª Sección		9º Sector		CH 4B	CH 5
DISTANCIA	TIEMPO	PROMEDIO	LP-104 Antes LP-1		LP-104 Antes Palmera
1.600 mts	7 min	13,71 Km/h	SAN ANDRÉS - SAUCES		5,500 Kmts.
00.000	00.000	 C.H. 4B - Salida Asistencia "C"			 01.600
01.000	01.000	 X - LP 1 Santa Cruz - Aeropuerto			 00.600
01.600	00.600	 C.H. 5 LP-104 Antes Palmera			 00.000

X RALLYE CIELOS DE LA PALMA

19 y 20 de Mayo de 2016

3ª Sección		10º Sector		TC 5		CH 6	
DISTANCIA	TIEMPO	PROMEDIO	LP-104 Frente Palmera			LP-104 Antes Palmera	
8.500 mts	55 min	9,27 Km/h	SAN ANDRÉS - SAUCES			5,500 Kmts.	

KILOMETROS		DIRECCION	INFORMACION	KM. TOTATES REGRESIVO
TOTAL	PARCIAL			



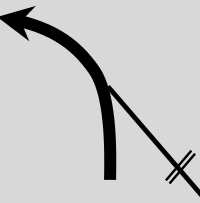







00.000	00.000	<p>SALIDA T.C. 5 - Frente Palmera</p>		08.500
00.140	00.140	<p>Antes Bloquera</p>		08.360
00.590	00.450	<p>Después Bloquera</p>		07.910
01.465	00.875	<p>Casa Vieja - Detrás Lomo</p>		07.035
01.695	00.230	<p>Curva Tubo del Agua</p>		 06.805

X RALLYE CIELOS DE LA PALMA

19 y 20 de Mayo de 2016

3ª Sección		10º Sector		TC 5		CH 6	
DISTANCIA	TIEMPO	PROMEDIO	LP-104 Frente Palmera			LP-104 Antes Palmera	
8.500 mts	55 min	9,27 Km/h	SAN ANDRÉS - SAUCES			5,500 Kmts.	

KILOMETROS		DIRECCION	INFORMACION	KM. TOTATES REGRESIVO
TOTAL	PARCIAL			

01.970	00.275	 Antes Recta Grande		06.530
02.390	00.420	 Chicane entrada San Andrés		06.110
03.015	00.625	 Palmera casco Urbano San Andrés		05.485
03.205	00.190	 Cruce Charco Azul		05.295
03.685	00.480	 Casa Amarilla - Buzón de Correos		04.815

X RALLYE CIELOS DE LA PALMA

19 y 20 de Mayo de 2016

3ª Sección		10º Sector		TC 5		CH 6	
DISTANCIA	TIEMPO	PROMEDIO	LP-104 Frente Palmera			LP-104 Antes Palmera	
8.500 mts	55 min	9,27 Km/h	SAN ANDRÉS - SAUCES			5,500 Kmts.	

KILOMETROS		DIRECCION	INFORMACION	KM. TOTATES REGRESIVO
TOTAL	PARCIAL			

03.835	00.150	<p>Casa Vieja</p>		<p>04.665</p>
04.245	00.410	<p>Contenedor de Vidrio</p>		<p>04.255</p>
04.770	00.525	<p>Invernadero</p>		<p>03.730</p>
05.195	00.425	<p>Fabrica de Marmol</p>		<p>03.305</p>
05.500	00.305	<p>Meta T.C. 5 - Frente Almacén</p>		<p>03.000</p>

X RALLYE CIELOS DE LA PALMA

19 y 20 de Mayo de 2016

3ª Sección		10º Sector		TC 5		CH 6	
DISTANCIA	TIEMPO	PROMEDIO	LP-104 Antes LP-1			LP-104 Antes Palmera	
8.500 mts	55 min	9,27 Km/h	SAN ANDRÉS - SAUCES			5,500 Kmts.	

KILOMETROS		DIRECCION	INFORMACION	KM. TOTATES REGRESIVO
TOTAL	PARCIAL			

05.600	00.100			02.900
X LP-1 LOS SAUCES C.STOP 5				
06.900	01.300			01.600
X - Avda. Los Saucés				
07.500	00.600			01.000
X - Ctra. General				
07.900	00.400			00.600
X - LP 1 Santa Cruz - Aeropuerto				
08.500	00.600			00.000
C.H. 5 LP-104 Antes Palmera				

X RALLYE CIELOS DE LA PALMA

19 y 20 de Mayo de 2016

3ª Sección		11º Sector		TC 6		CH 6A	
DISTANCIA	TIEMPO	PROMEDIO	LP-104 Frente Palmera			Entrada Asistencia "C"	
6.900 mts	45 min	9,20 Km/h	SAN ANDRÉS - SAUCES			5,500 Kmts.	

KILOMETROS		DIRECCION	INFORMACION	KM. TOTATES REGRESIVO
TOTAL	PARCIAL			

00.000	00.000	<p>SALIDA T.C. 6 - Frente Palmera</p>		08.500
00.140	00.140	<p>Antes Bloquera</p>		08.360
00.590	00.450	<p>Después Bloquera</p>		07.910
01.465	00.875	<p>Casa Vieja - Detrás Lomo</p>		07.035
01.695	00.230	<p>Curva Tubo del Agua</p>		
				06.805




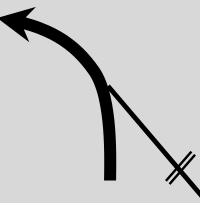













X RALLYE CIELOS DE LA PALMA

19 y 20 de Mayo de 2016

3ª Sección		11º Sector		TC 6		CH 6A	
DISTANCIA	TIEMPO	PROMEDIO	LP-104 Frente Palmera			Entrada Asistencia "C"	
6.900 mts	45 min	9,20 Km/h	SAN ANDRÉS - SAUCES			5,500 Kmts.	

KILOMETROS		DIRECCION	INFORMACION	KM. TOTATES REGRESIVO
TOTAL	PARCIAL			

01.970	00.275	 Antes Recta Grande	 	06.530
02.390	00.420	 Chicane entrada San Andrés	 	06.110
03.015	00.625	 Palmera casco Urbano San Andrés	 	05.485
03.205	00.190	 Cruce Charco Azul	 	05.295
03.685	00.480	 Casa Amarilla - Buzón de Correos	 	04.815



X RALLYE CIELOS DE LA PALMA

19 y 20 de Mayo de 2016

3ª Sección		11º Sector		TC 6		CH 6A	
DISTANCIA	TIEMPO	PROMEDIO	LP-104 Frente Palmera			Entrada Asistencia "C"	
6.900 mts	45 min	9,20 Km/h	SAN ANDRÉS - SAUCES			5,500 Kmts.	

KILOMETROS		DIRECCION	INFORMACION	KM. TOTATES REGRESIVO
TOTAL	PARCIAL			

03.835	00.150	Casa Vieja		04.665
04.245	00.410	Contenedor de Vidrio		04.255
04.770	00.525	Invernadero		03.730
05.195	00.425	Fabrica de Marmol		03.305
05.500	00.305	Meta T.C. 5 - Frente Almacén	 	03.000



X Rallye Cielo de La Palma
19 y 20 de Mayo de 2017

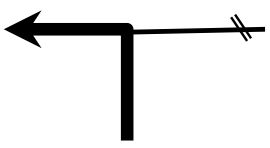


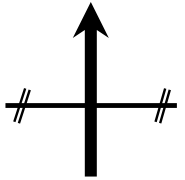




X RALLYE CIELOS DE LA PALMA

19 y 20 de Mayo de 2016

3ª Sección		11º Sector		C.STOP 6		CH 6A	
DISTANCIA	TIEMPO	PROMEDIO		LP-104 Frente Casa		Entrada Asistencia "C"	
6.900 mts	45 min	9,20 Km/h		TRAMO ENLACE C.STOP 6 A CH 6A			

KILOMETROS		DIRECCION	INFORMACION	KM. TOTATES REGRESIVO
TOTAL	PARCIAL			

05.600	00.100	 		02.900
		X LP-1 LOS SAUCES C.STOP 6		
06.900	01.300	 		01.600
		CH 6A Avda. Los Sauces		