



44

Rallye

SENDEROS

de La Palma

14 y 15 de Julio de 2017

CAMPEONATO de CANARIAS, PROVINCIAL de S/C de TENERIFE e INSULAR de LA PALMA

Trofeo CICAR

www.senderosdelapalma.com



Orvecame
Organización Vehículos Cabrera Medina
Red Oficial OPEL para Canarias





INDICE

Comprobación Terratrip	Pág. 01
Símbolos Utilizados	Pág. 02
Mapa General del Rallye	Pág. 03
Itinerarios Informativos	Pág. 04
Itinerario Horario	Pág. 09
Asistencia "A" Avda. Enrique Mederos - Estacionamientos Ramón Poll - Los Llanos de Aridane	Pág. 10
Sector de Enlace Asistencia "A" a C.H. 1	Pág. 11
MAPA T.C. 1 PUNTAGORDA ENCANTO RURAL	Pág. 16
Plano de C.H. - Salida T.C. 1 PUNTAGORDA ENCANTO RURAL	Pág. 17
Plano de Meta - Control STOP T.C. 1 PUNTAGORDA ENCANTO RURAL	Pág. 18
Seguridad T.C. 1 PUNTAGORDA ENCANTO RURAL	Pág. 19
MAPA T.C. 2 BP ULTIMATE - GARAFÍA	Pág. 26
Plano de C.H. - Salida T.C. 2 BP ULTIMATE - GARAFÍA	Pág. 27
Plano de Meta - Control STOP T.C. 2 BP ULTIMATE - GARAFÍA	Pág. 28
Seguridad T.C. 2 BP ULTIMATE - GARAFÍA	Pág. 29
Reagrupamiento 1 - Asistencia "B" Avda. Los Almendros - Puntagorda	Pág. 37
Sector de Enlace Asistencia "B" a C.H. 3	Pág. 38
MAPA T.C. 3 PUNTAGORDA ENCANTO RURAL	Pág. 39
Plano de C.H. - Salida T.C. 3 PUNTAGORDA ENCANTO RURAL	Pág. 40
Plano de Meta - Control STOP T.C. 3 PUNTAGORDA ENCANTO RURAL	Pág. 41
Seguridad T.C. 3 PUNTAGORDA ENCANTO RURAL	Pág. 42
MAPA T.C. 4 BP ULTIMATE - GARAFÍA	Pág. 49
Plano de C.H. - Salida T.C. 4 ULTIMATE - BP GARAFÍA	Pág. 50
Plano de Meta - Control STOP T.C. 4 BP ULTIMATE - GARAFÍA	Pág. 51
Seguridad T.C. 4 BP ULTIMATE - GARAFÍA	Pág. 52
PARQUE CERRADO	Pág. 61
Itinerario Informativo de Parque Cerrado a Asistencia "B"	Pág. 62
Asistencia "B" Avda. Enrique Mederos - Los Llanos de Aridane	Pág. 63
Sector de Enlace Asistencia "B" a C.H. 5	Pág. 64
MAPA T.C. 5 NAVIERA ARMAS - LAS MANCHAS	Pág. 66
Plano de C.H. - Salida T.C. 5 NAVIERA ARMAS - LAS MANCHAS	Pág. 67
Plano de Meta - Control STOP T.C. 5 NAVIERA ARMAS - LAS MANCHAS	Pág. 68
Seguridad T.C. 5 NAVIERA ARMAS - LAS MANCHAS	Pág. 69
MAPA T.C. 6 ORVECAME - VALLE	Pág. 78
Plano de C.H. - Salida T.C. 6 ORVECAME - VALLE	Pág. 79
Plano de Meta - Control STOP T.C. 6 ORVECAME - VALLE	Pág. 80
Seguridad T.C. 6 ORVECAME - VALLE	Pág. 81
Reagrupamiento 1 - Asistencia "C" Avda. Enrique Mederos - Los Llanos de Aridane	Pág. 89
Sector de Enlace Asistencia "C" a C.H. 7	Pág. 90
MAPA T.C. 7 NAVIERA ARMAS - LAS MANCHAS	Pág. 92
Plano de C.H. - Salida T.C. 7 NAVIERA ARMAS - LAS MANCHAS	Pág. 93
Plano de Meta - Control STOP T.C. 7 NAVIERA ARMAS - LAS MANCHAS	Pág. 94
Seguridad T.C. 7 NAVIERA ARMAS - LAS MANCHAS	Pág. 95
MAPA T.C. 8 ORVECAME - VALLE	Pág. 104
Plano de C.H. - Salida T.C. 8 ORVECAME - VALLE	Pág. 105
Plano de Meta - Control STOP T.C. 8 ORVECAME - VALLE	Pág. 106
Seguridad T.C. 8 ORVECAME - VALLE	Pág. 107
Reagrupamiento 2 - Asistencia "D" Avda. Enrique Mederos - Los Llanos de Aridane	Pág. 115
Sector de Enlace Asistencia "D" a C.H. 9	Pág. 116
MAPA T.C. 9 NAVIERA ARMAS - LAS MANCHAS	Pág. 118
Plano de C.H. - Salida T.C. 9 NAVIERA ARMAS - LAS MANCHAS	Pág. 119
Plano de Meta - Control STOP T.C. 9 NAVIERA ARMAS - LAS MANCHAS	Pág. 120
Seguridad T.C. 9 NAVIERA ARMAS - LAS MANCHAS	Pág. 121
MAPA T.C. 10 ORVECAME - VALLE	Pág. 130
Plano de C.H. - Salida T.C. 10 ORVECAME - VALLE	Pág. 131
Plano de Meta - Control STOP T.C. 10 ORVECAME - VALLE	Pág. 132
Seguridad T.C. 10 ORVECAME - VALLE	Pág. 133
Asistencia "E" Avda. Enrique Mederos - Los Llanos de Aridane	Pág. 141
Sector de Enlace Asistencia "E" - C.H. 10C FINAL DEL RALLYE	Pág. 142
Montaje de Zonas Especiales	Pág. 143
Reglamento Particular	Pág. 158
Boletín de Inscripción	Pág. 173
Caravana de Seguridad	Pág. 175
Rutómetro	Pág. 176
O.K.	Pág. 188
S.O.S.	Pág. 189



Comprobación Terratrip

Este **Libro de Ruta** fue confeccionado el mes de Mayo de 2017. Cualquier modificación será comunicada mediante complemento, sin que los organizadores sean responsables de eventuales variaciones en la señalización.

En la confección de este **Libro de Ruta** se ha puesto especial atención a la hora de facilitar su uso de interpretación. En es sentido, se ha prescindido de toda la información que se ha considerado "superficial" o "poco relevante" a criterio del organizador.

La nomenclatura oficial de las carreteras (ej. LP-1, LP-111, ...) se ha considerado un elemento de ayuda importante en este Libro de Ruta. Se encontrará dentro de la ventana "DIRECCIONES".

Por esta razón sólo se hacen constar los cruces necesarios, junto con otras informaciones de interés (gasolineras, hitos kilométricos de verificación de recorrido, etc ...). De acuerdo con este criterio, cuando estemos circulando por una vía se seguirá circulando por la misma hasta que no se indique un cambio de vía y/o dirección.

Este **Libro de Ruta** ha sido cuidadosamente elaborado por parte del organizador. Agradeceremos sugerencias que no permitan mejorarlo.

COMPROBACIÓN Y CALIBRADO DEL TERRATRIIP

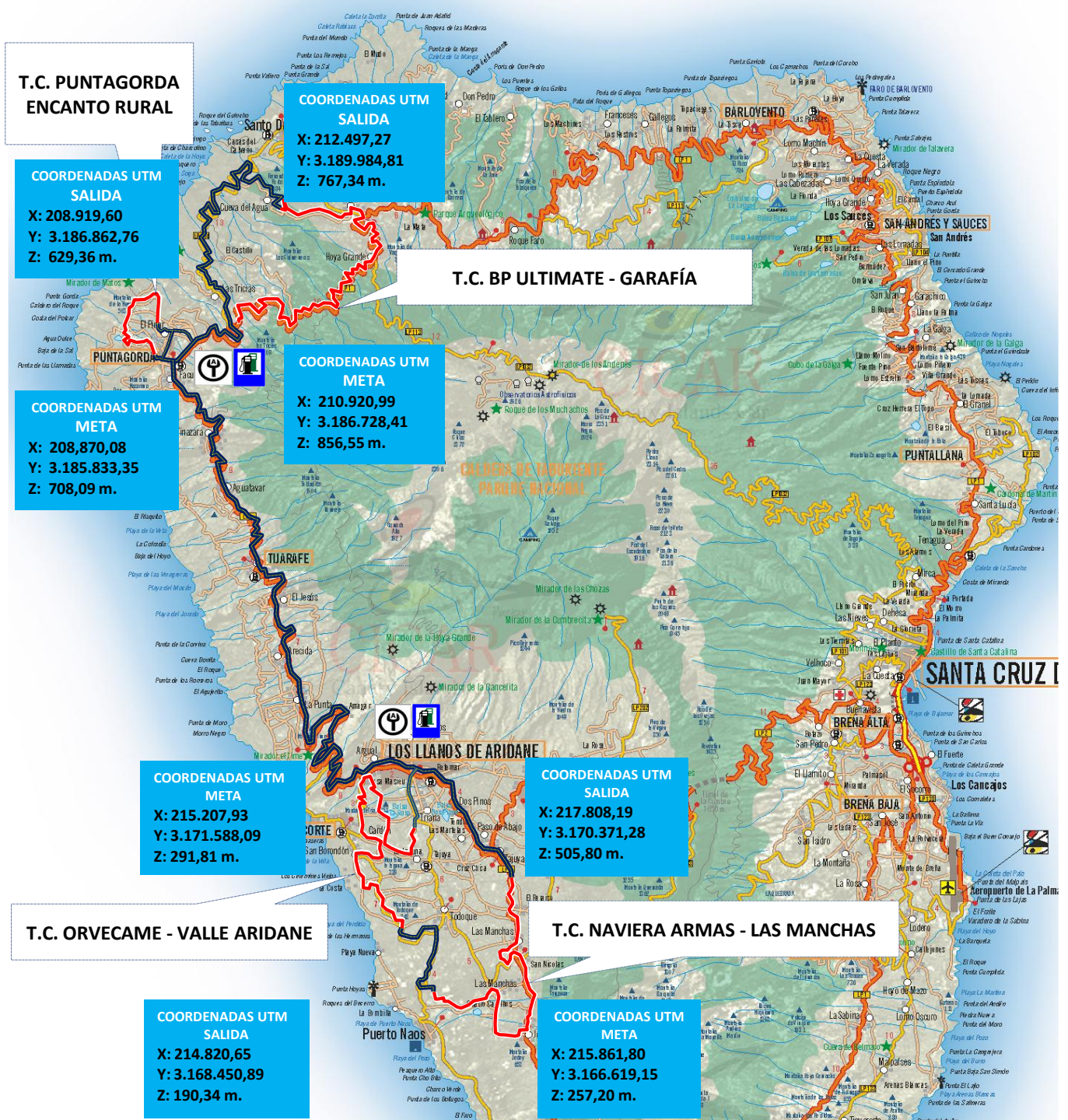
La Comprobación y calibrado puede hacerse en la carretera **LP-2** entre los puntos kilométricos **45** a **47** y viceversa. La d de una señal a la otra es de:

LP-2 km 45	00,000	LP-2 km 47	00,000
LP-2 km 46	01,015	LP-2 km 46	00,990
LP-2 km 47	02,005	LP-2 km 45	02,005

Símbolos utilizados

	Puente		Dirección a seguir
	Camino de Tierra		Dirección a no seguir
	Incorporación de una carretera principal a una secundaria		Señal no visible
	Incorporación de una carretera secundaria a una principal		Indicador de población
	Doble sentido de circulación de competidores		Ambulancia
	Atención		Bomberos
	Control Horario		Grúas
	Salida		Comisarios Controladores Buzos
	Meta		Policía Local
	Control STOP		Edificios / Arboles
			Comienzo y fin zona de asistencia
			Comienzo y fin zona Marcaje de neumáticos
			Comienzo y fin zona de Refuel
			Punto de Radio
			Señales de Tráfico Semáforo

Mapa General



TRAMO CRONOMETRADO

SECTOR DE ENLACE

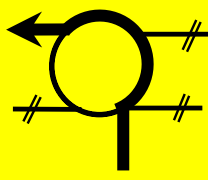


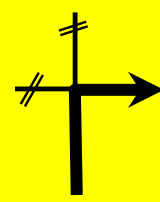





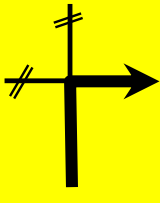


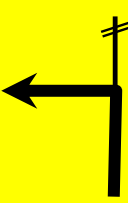


REFUELING

PARQUES DE ASISTENCIA

ITINERARIOS INFORMATIVOS

DISTANCIA		DESDE	PARQUE DE TRABAJO	AVDA. Enrique Mederos
530	mts	HASTA	VERIFICACIONES TÉCNICAS	C/ Díaz Pimienta

KILOMETROS		DIRECCION	INFORMACION	KM. TOTATES REGRESIVO
TOTAL	PARCIAL			

00.000	00.000	 Salida Parque de Trabajo	 	00.530
00.085	00.085	 X - C/ Luis Felipe Wanguemert carril derecho	 	00.445
00.230	00.145	 X - C/ Doctor González Sobaco y C/ Ángel	 	00.300
00.380	00.150	 X - C/ Real	 	00.150
00.445	00.065	 X - C/ Díaz Pimienta	 	00.085

ITINERARIOS INFORMATIVOS

DISTANCIA	DESDE	CENTRO DE LOS LLANOS	AVDA. Doctor Fleming
530 mts	HASTA	VERIFICACIONES TÉCNICAS	C/ Díaz Pimienta

KILOMETROS		DIRECCION	INFORMACION	KM. TOTATES REGRESIVO
TOTAL	PARCIAL			

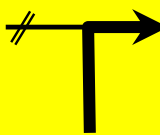


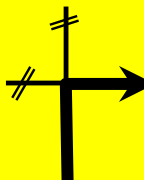










↑	 30 VELOCIDAD MÁXIMA		
00.530	00.085	C.H. Entrada a Verificaciones Técnicas	00.000






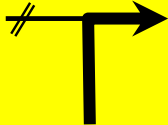


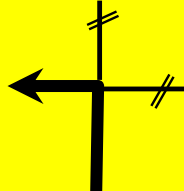








ITINERARIOS INFORMATIVOS

DISTANCIA		DESDE	VERIFICACIONES TÉCNICAS	C/ Díaz Pimienta
470	mts	HASTA	PARQUE CERRADO	Plaza Juan Pablo II

KILOMETROS		DIRECCION	INFORMACION	KM. TOTATES REGRESIVO
TOTAL	PARCIAL			

00.000	00.000	 X - Avda. Carlos Franciso Lorenzo Navarro	 	00.470
00.105	00.105	 X - Avda. Doctor Fleming	 	00.365
00.365	00.260	 X - C/ Luis Felipe Wanguemert	 	00.105
00.436	00.071	 X - C/ Conrado Hernández	 	00.034
00.470	00.034	ENTRADA A PARQUE CERRADO	 	00.000

ITINERARIOS INFORMATIVOS					
DISTANCIA		DESDE	PARQUE CERRADO	Plaza Juan Pablo II	
320	mts	HASTA	CEREMONIA DE SALIDA	C/ Real (frente ayuntamiento)	
KILOMETROS		DIRECCION		INFORMACION	KM. TOTATES REGRESIVO
TOTAL	PARCIAL				
00.000	00.000	 X - C/ Luis Felipe Wamguemert		 	00.320
00.095	00.095	 X - C/ Doctor González Sobaco y C/ Ángel		 	00.225
00.240	00.145	 X - C/ Real		 	00.080
00.320	00.080	 RAMPA CEREMONIA DE SALIDA		 	00.000

ITINERARIOS INFORMATIVOS					
DISTANCIA		DESDE	CEREMONIA DE SALIDA	C/ Real (frente ayuntamiento)	
630	mts	HASTA	PARQUE DE TRABAJO	Avda. Enrique Mederos	
KILOMETROS		DIRECCION		INFORMACION	KM. TOTATES REGRESIVO
TOTAL	PARCIAL				
00.000	00.000	 RAMPA DE SALIDA		 	00.630
00.070	00.070	 X - Avda. Doctor Fleming		 	00.560
00.205	00.135	 X - C/ Luis Felipe Wanguemert carril izquierdo		 	00.425
00.485	00.280	 X - 3ª Salida Dirección Estacionamientos		 	00.145
00.630	00.145	 X - Entrada a Parque de Trabajo		 	00.000

ITINERARIO HORARIO

Viernes, 14 de Julio de 2017

Hora Solar		Salida del Sol: 07:16				Puesta de Sol 21:05				
Sección	Sector	CH/TC RZ	Descripción	Km. T.C.	Km. Enlace	Km. Sector	Km. Sección	Tiempo Sector	K/h	Hora paso 1º
1	1	C.H. 0	Salida Asistencia "A"							18:55
		RZ1	*Km. Al próximo Refuel - Remoto	21,570	51,555		73,125			
	2	C.H. 1	Camino de Matos		30,145	30,145	30,145	0:52	34.783	19:47
		T.C. 1	PUNTAGORDA ENCANTO RURAL	6,070						19:50
		C.H. 2	Cueva de Agua		17,860	23,930	54,075	0:42	34.186	20:32
		T.C. 2	BP GARAFÍA	15,500						20:35
2	4	C.H. 2A	Entrada Asistencia Remota 1		3,550	19,050	73,125	0:35	32.657	21:10
		RZ2	Km. Al próximo Refuel - P.A. "B"	21,570	49,595		71,165	0:20		21:30
	5	C.H. 3	Camino de Matos		0,550	0,550	73,675	0:12	2.750	21:42
		T.C. 3	PUNTAGORDA ENCANTO RURAL	6,070						21:45
		C.H. 4	Cueva de Agua		17,860	23,930	97,605	0:42	34.186	22:27
		T.C. 4	BP GARAFÍA	15,500						22:30
6	C.H. 4A	Entrada Parque Cerrado		31,185	46,685	144,290	1:30	31.123	0:00	

PARQUE CERRADO OBLIGATORIO (Plaza Juan Pablo II) Apertura 08:15 del Sábado 15 de Julio de 2017

Sábado, 15 de Julio de 2017

Hora Solar		Salida del Sol: 07:17				Puesta de Sol 21:05					
Sección	Sector	CH/TC RZ	Descripción	Km. T.C.	Km. Enlace	Km. Sector	Km. Sección	Tiempo Sector	K/h	Hora paso 1º	
3	7	C.H. 4B	Salida Asistencia "B"							10:45	
		RZ3	Km. Al próximo Refuel - P.A. "C"	23,700	16,496		40,196				
	8	C.H. 5	Entrada a la izquierda		5,510	5,510	149,800	0:17	19.447	11:02	
		T.C. 5	NAVIERA ARMAS - LAS MANCHAS	10,500						11:05	
		C.H. 6	Frente Escalera Acceso a Finca		3,750	14,250	164,050	0:27	31.667	11:32	
		T.C. 6	ORVECAME - VALLE ARIDANE	13,200						11:35	
4	10	C.H. 6A	Entrada Reagrupamiento "1"		3,146	16,346	180,396	0:30	32.692	12:05	
		RZ4	Km. Al próximo Refuel - P.A. "D"	23,700	16,496		40,196	1:15		13:20	
	11	C.H. 7	Entrada a la izquierda		5,510	5,510	185,906	0:17	19.447	13:37	
		T.C. 7	NAVIERA ARMAS - LAS MANCHAS	10,500						13:40	
		C.H. 8	Frente Escalera Acceso a Finca		3,750	14,250	200,156	0:27	31.667	14:07	
		T.C. 8	ORVECAME - VALLE ARIDANE	13,200						14:10	
5	13	C.H. 8A	Entrada Reagrupamiento "2"		3,146	16,346	216,502	0:30	32.692	14:40	
		RZ5	Km. Al próximo Refuel - P.A. "E"	23,700	16,496		40,196	1:15		15:55	
	14	C.H. 9	Entrada a la izquierda		5,510	5,510	222,012	0:17	19.447	16:12	
		T.C. 9	NAVIERA ARMAS - LAS MANCHAS	10,500						16:15	
		C.H. 10	Frente Escalera Acceso a Finca		3,750	14,250	236,262	0:27	31.667	16:42	
		T.C. 10	ORVECAME - VALLE ARIDANE	13,200						16:45	
6	16	C.H. 10A	Entrada Asistencia "E"		3,146	16,346	252,608	0:30	32.692	17:15	
		C.H. 10B	Salida Asistencia "E"					0:10		17:25	
			C.H. 10C	Entrada Parque Cerrado		0,200	0,200	252,808	0:05	2.400	17:30
					114,240	138,568	252,808	252,808	11:50		
					45,19%	54,81%	100%	100%			

* Se establece una Zona de Refuel Remota ubicada en la Avda. de los Almendros (Puntagorda)

ASISTENCIA "A"



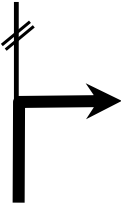


















1ª SECCION		1º SECTOR		CH 0		CH 1	
DISTANCIA	TIEMPO	PROMEDIO	SALIDA RALLYE Asistencia "A"			Camino de Matos	
30.625 mts	1:17 min	23,86 Km/h	SECTOR DE ENLACE				

KILOMETROS		DIRECCION	INFORMACION	KM. TOTATES REGRESIVO
TOTAL	PARCIAL			

00.000	00.000				30.625
00.190	00.190				30.435
00.240	00.050				30.385
00.370	00.130				30.255
00.510	00.140				30.115

1ª SECCION		1º SECTOR		CH 0		CH 1	
DISTANCIA	TIEMPO	PROMEDIO	SALIDA RALLYE Asistencia "A"			Camino de Matos	
30.625 mts	1:17 min	23,86 Km/h	SECTOR DE ENLACE				

KILOMETROS		DIRECCION	INFORMACION	KM. TOTATES REGRESIVO
TOTAL	PARCIAL			

00.530	00.020	X - C/ Angélica Luis Acosta	  		30.095
00.580	00.050	X - C/ Princesa Dacil	  		30.045
00.680	00.100	X - C/ Glorieta Castillo Olivares	 		29.945
00.840	00.160	X - Avda. Enrique Mederos	  		29.785
00.920	00.080	X - Avda. Tanausú - Carril izquierdo	  		29.705

1ª SECCION		1º SECTOR		CH 0		CH 1	
DISTANCIA	TIEMPO	PROMEDIO	CH 0 - SALIDA RALLYE ASISTENCIA "A"			Camino de Matos	
30.625 mts	1:17 min	23,86 Km/h	SECTOR DE ENLACE				

KILOMETROS		DIRECCION	INFORMACION	KM. TOTATES REGRESIVO
TOTAL	PARCIAL			

01.720	00.800	X - Calle Los Molinos 1ª Salida		28.905



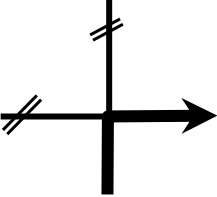




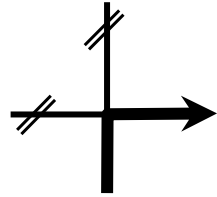

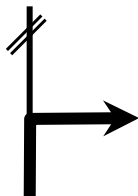

02.000	00.280	X - LP 1 Tijarafe		28.625

05.600	03.600	X - LP 1 Tijarafe (Las Angustias)		25.025

12.700	07.100	X - LP 1 Tijarafe (La Punta)		17.925




19.000	06.300	X - LP 1 Puntagorda (Pueblo Tijarafe)		11.625

1ª SECCION		1º SECTOR		CH 0		CH 1	
DISTANCIA	TIEMPO	PROMEDIO	CH 0 - SALIDA RALLYE ASISTENCIA "A"			Camino de Matos	
30.625 mts	1:17 min	23,86 Km/h	SECTOR DE ENLACE				

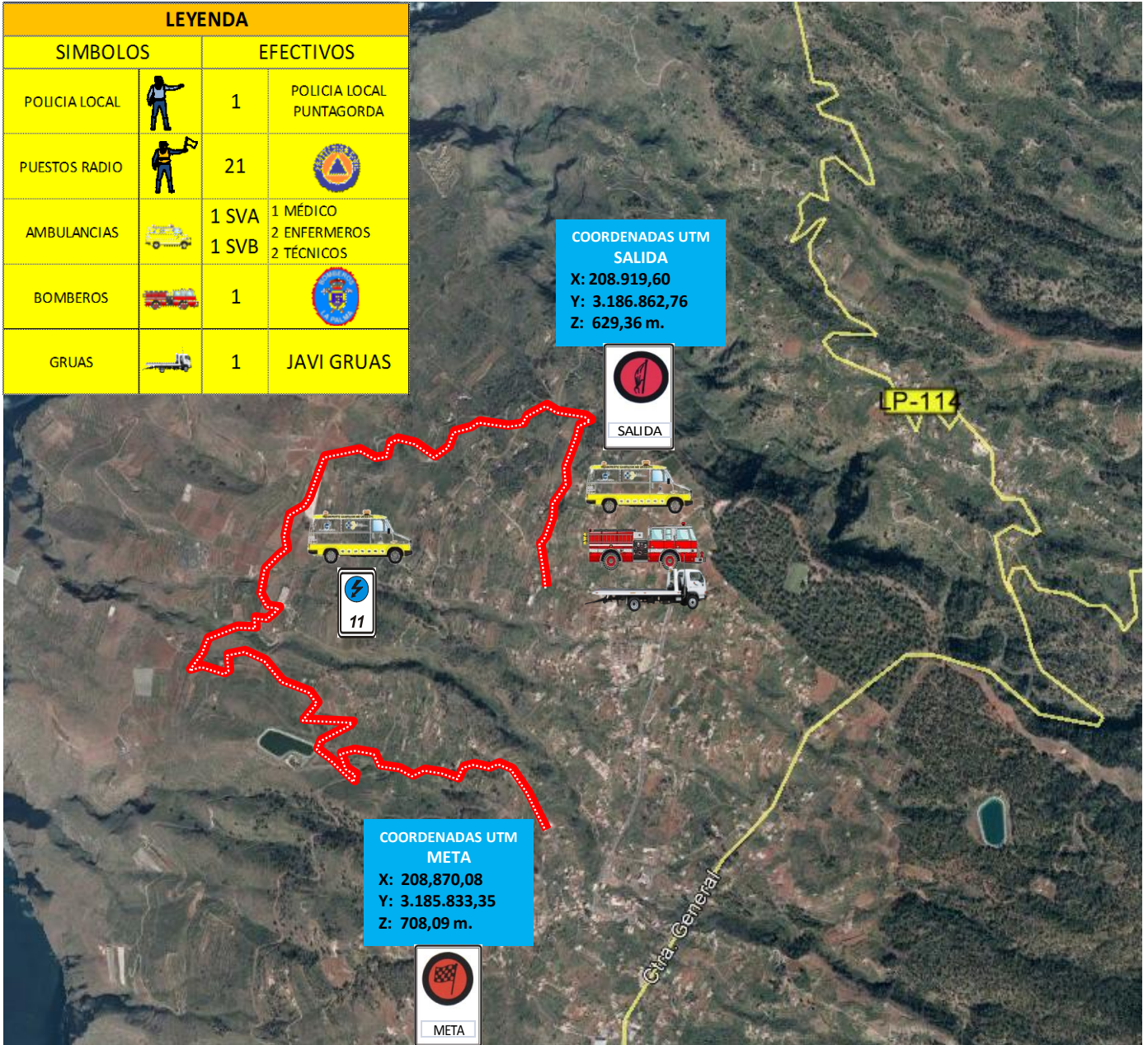
KILOMETROS		DIRECCION	INFORMACION	KM. TOTATES REGRESIVO
TOTAL	PARCIAL			
29.100	10.100			01.525
29.900	00.800	 		00.725
29.950	00.050			00.675
30.300	00.350			00.325
30.600	00.300			00.025



1ª SECCION		1º SECTOR		CH 0	CH 1
DISTANCIA	TIEMPO	PROMEDIO	CH 0 - SALIDA RALLYE ASISTENCIA "A"		Camino de Matos
30.625 mts	1:17 min	23,86 Km/h	SECTOR DE ENLACE		

KILOMETROS		DIRECCION	INFORMACION	KM. TOTATES REGRESIVO
TOTAL	PARCIAL			
30.625	00.025		 	00.000
		CH 1 - CAMINO DE MATOS		

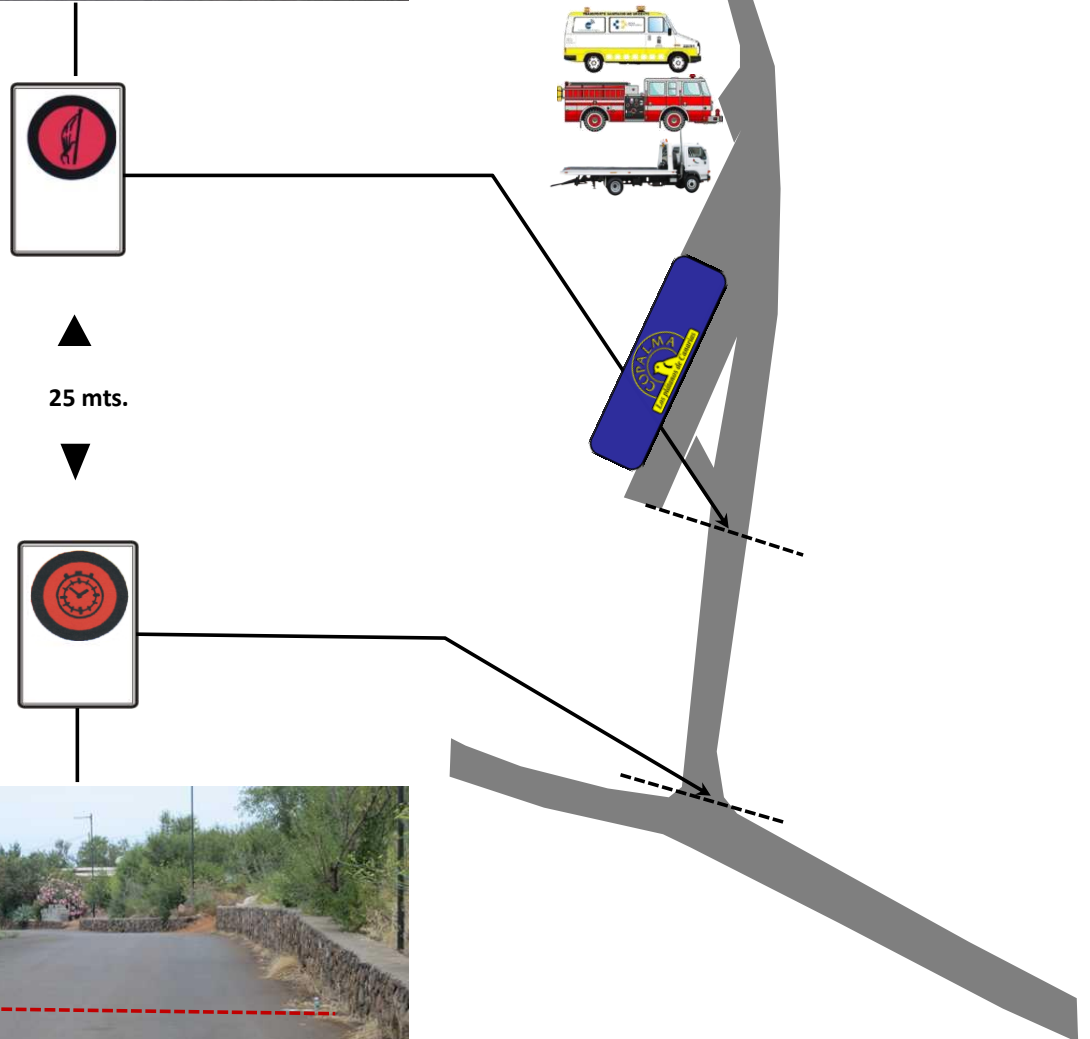
T.C. 1 PUNTAGORDA ENCANTO RURAL (6,07 Kmts.)



	Orvecame	Orvecame	Orvecame	Orvecame	Orvecame	Orvecame	Orvecame		
T.C. 1	18:55	18:55	19:15	19:25	19:30	19:35	19:40	19:50	

T.C. 1 PUNTAGORDA ENCANTO RURAL

PLANO DE SALIDA

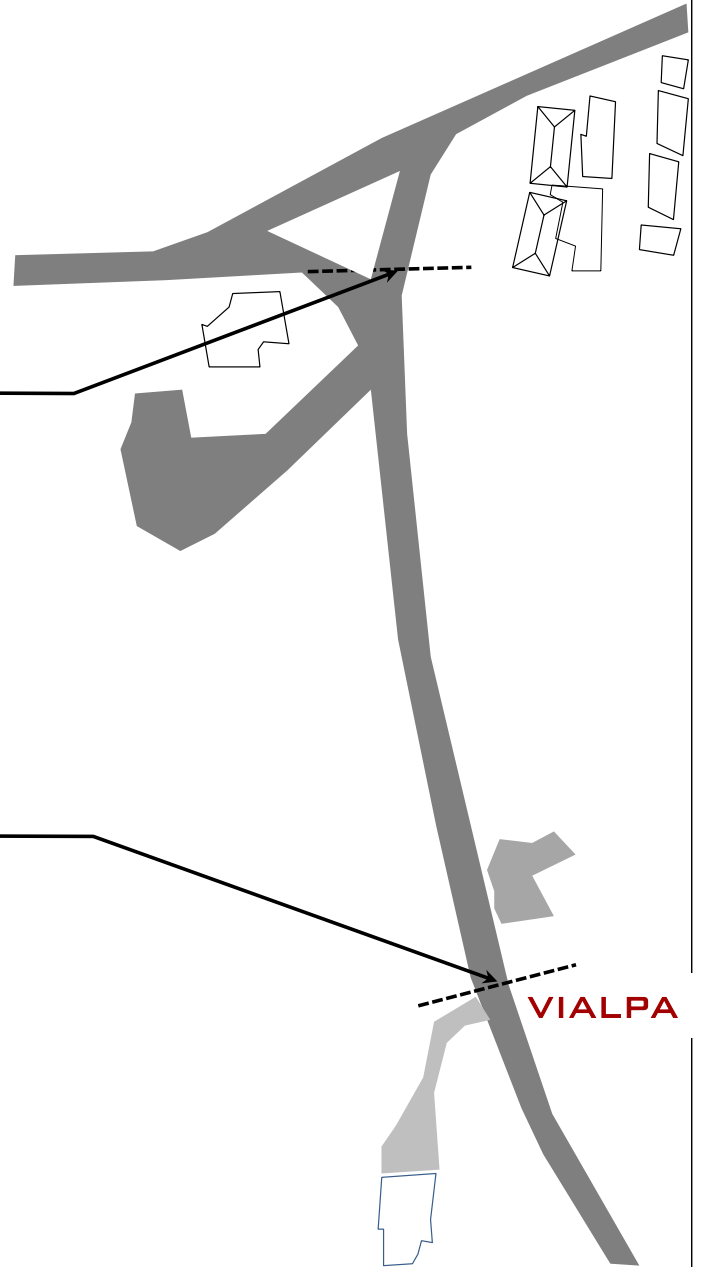


T.C. 1 PUNTAGORDA ENCANTO RURAL

PLANO DE META



▲
150 mts.
▼



VIALPA

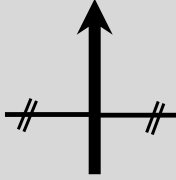










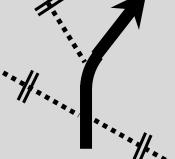



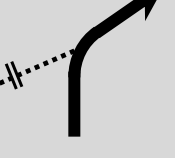



1ª SECCION		2º SECTOR		TC 1		CH 2	
DISTANCIA	TIEMPO	PROMEDIO	Frente Almendrero			Cueva de Agua	
23.930 mts	42 min	34,19 Km/h	TC 1 PUNTAGORDA ENCANTO RURAL			6,070 Kmts.	

KILOMETROS		DIRECCION	INFORMACION	KM. TOTATES REGRESIVO
TOTAL	PARCIAL			

00.000	00.000		 60% 60%	23.930
00.150	00.150	 X - Camino Molino		23.780
00.210	00.060	 X - Camino El Molino 2		23.720
00.490	00.280	 X - Pista Relvalarga		23.440
00.770	00.280	 X - Final Recta Relvalarga		23.160



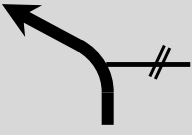



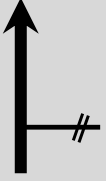

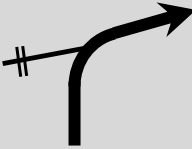

1ª SECCION		2º SECTOR		TC 1		CH 2	
DISTANCIA	TIEMPO	PROMEDIO		Frente Almendrero		Cueva de Agua	
23.930 mts	42 min	34,19 Km/h		TC 1 PUNTAGORDA ENCANTO RURAL		6,070 Kmts.	

KILOMETROS		DIRECCION	INFORMACION	KM. TOTATES REGRESIVO
TOTAL	PARCIAL			

00.860	00.090	 X - Pista El Canal		 23.070
00.950	00.090	 X - Pista Alegría	  04	 22.980
01.340	00.390	 Los Morritos (ojo cambio de rasante)	  05	 22.590
01.400	00.060	 Morongas	  06	 22.530
01.560	00.160	 X - Morongas Antigua Salida	  07	 22.370

1ª SECCION		2º SECTOR		TC 1		CH 2	
DISTANCIA	TIEMPO	PROMEDIO		Frente Almendrero		Cueva de Agua	
23.930 mts	42 min	34,19 Km/h		TC 1 PUNTAGORDA ENCANTO RURAL		6,070 Kmts.	

KILOMETROS		DIRECCION	INFORMACION	KM. TOTATES REGRESIVO
TOTAL	PARCIAL			

01.880	00.320	 Comienzo descenso tubos		22.050
02.090	00.210	 X - Montaña de Matos		21.840
02.290	00.200	 X - Invernaderos		21.640
02.470	00.180	 X - Los Cercados - Helipuerto		21.460
02.560	00.090	 X - Barranco de las Animas		21.370

1ª SECCION		2º SECTOR		TC 1		CH 2	
DISTANCIA	TIEMPO	PROMEDIO		Frente Almendrero		Cueva de Agua	
23.930 mts	42 min	34,19 Km/h		TC 1 PUNTAGORDA ENCANTO RURAL		6,070 Kmts.	

KILOMETROS		DIRECCION	INFORMACION	KM. TOTATES REGRESIVO
TOTAL	PARCIAL			

02.720	00.160	X - La Lomada			
02.820	00.100	X - Las Lajes (Invernadero)			
02.900	00.080	X - Las Lajes - Pista Barranco			
03.040	00.140	El Canal			
03.280	00.240	X - Acceso Los Palomares (Casa Amarilla)			

1ª SECCION		2º SECTOR		TC 1		CH 2	
DISTANCIA	TIEMPO	PROMEDIO	Frente Almendrero			Cueva de Agua	
23.930 mts	42 min	34,19 Km/h	TC 1 PUNTAGORDA ENCANTO RURAL				6,070 Kmts.

KILOMETROS		DIRECCION	INFORMACION	KM. TOTATES REGRESIVO
TOTAL	PARCIAL			

03.470	00.190	X - Bajamar			
04.090	00.620	X - Iglesia San Mauro			
04.250	00.160	X - La Charcha			
04.620	00.370	X - El Canal - Dos Pistas			
05.000	00.380	Montaña Abreu			

1ª SECCION		2º SECTOR		TC 1		CH 2	
DISTANCIA	TIEMPO	PROMEDIO	Frente Almendrero			Cueva de Agua	
23.930 mts	42 min	34,19 Km/h	TC 1 PUNTAGORDA ENCANTO RURAL			6,070 Kmts.	





KILOMETROS		DIRECCION	INFORMACION	KM. TOTATES REGRESIVO
TOTAL	PARCIAL			

05.600	00.600	 Montaña Medina	 	 18.330
05.675	00.075	 X - Los Cavacos	 	 18.255
06.070	00.395	 META TC 1 - FRENTE ALMACEN VIALPA	 	 60% 60% 17.860
06.220	00.150	ITINERARIO DE EVACUACION 1 VELOCIDAD MÁXIMA C. STOP TC 1 - EXTENSION AGRARIA		 60% 60% 17.710
06.360	00.140	 VELOCIDAD MÁXIMA X - Calle Pino de La Virgen		 60% 60% 17.570

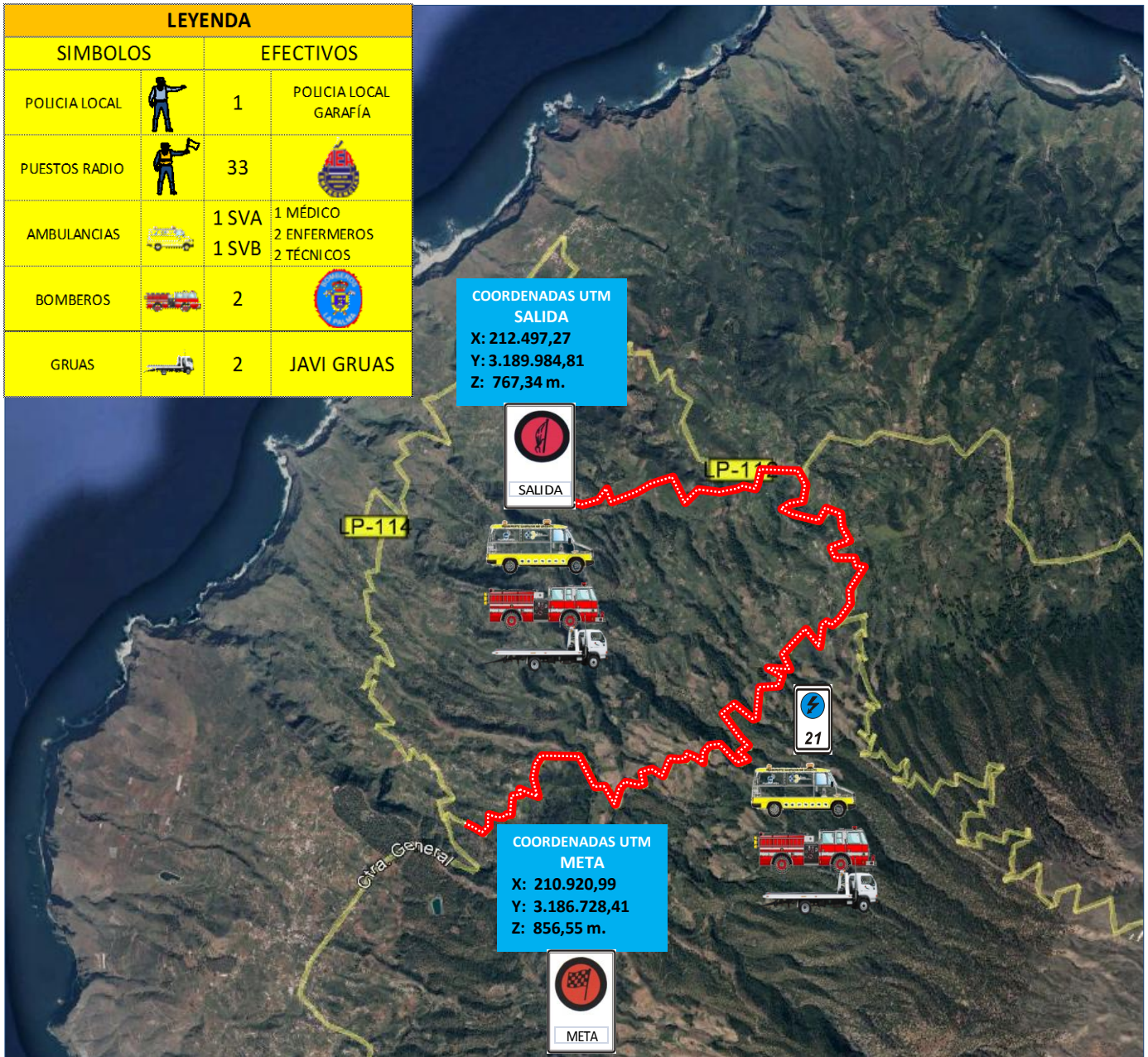


1ª SECCION		2º SECTOR		TC 1		CH 2	
DISTANCIA	TIEMPO	PROMEDIO	Frente Almendrero			Cueva de Agua	
23.930 mts	42 min	34,19 Km/h	TC 1 PUNTAGORDA ENCANTO RURAL			6,070 Kmts.	

KILOMETROS		DIRECCION	INFORMACION	KM. TOTATES REGRESIVO
TOTAL	PARCIAL			

06.730	00.370	X - LP 1 - Dirección Tijarafe			17.200
09.630	02.900	X - LP 114 Las Tricias			14.300
19.430	09.800	X - Cueva de Agua (BUS)			04.500
23.930	04.500	CH 2 - CUEVA DE AGUA		  <div style="display: flex; flex-direction: column; align-items: center;">  <p>40%</p>  <p>40%</p> </div>	00.000

T.C. 2 BP ULTIMATE GARAFÍA (15,5 Kmts.)



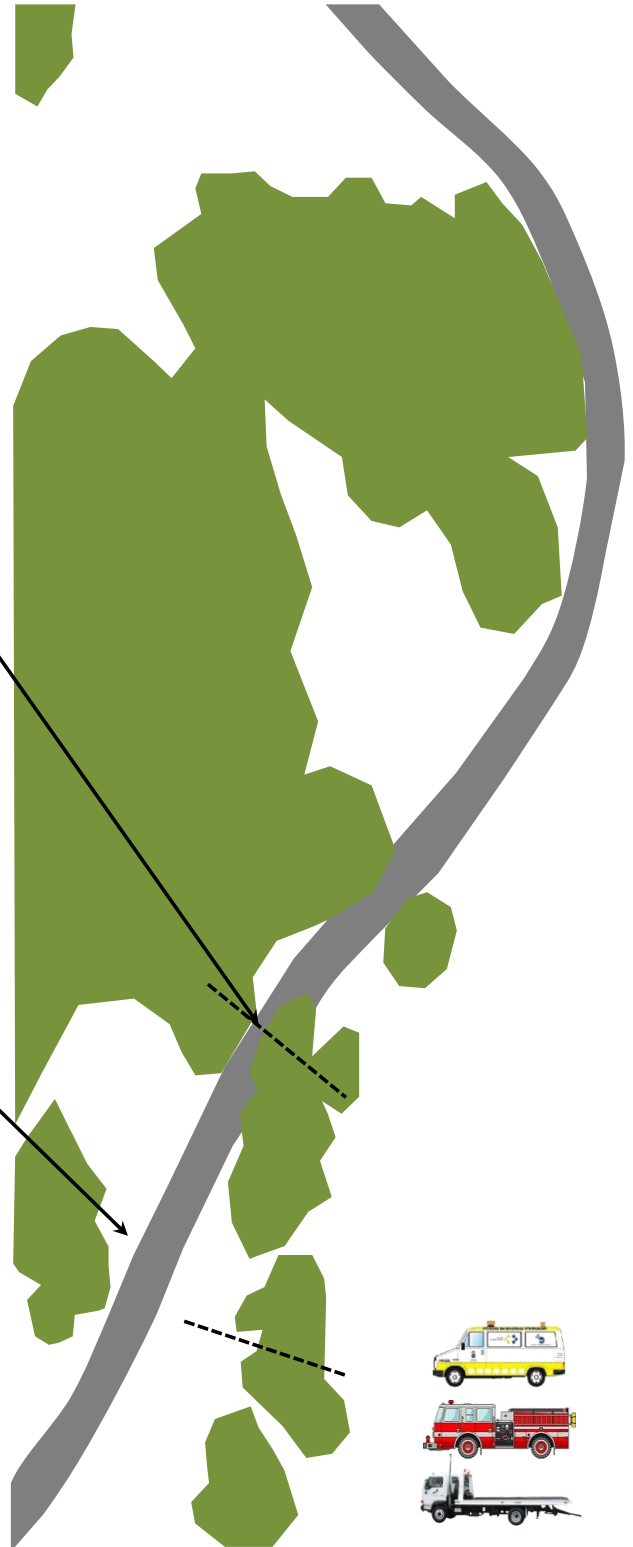
	CIERRE	CINTAS	"S"	V.I.P. / G.C.	"000"	"00"	"0"	1	APERTURA
		 OPEL Orvecame <small>Organización Vehículos Cabrera Medina</small>	 OPEL Orvecame <small>Organización Vehículos Cabrera Medina</small>	 OPEL Orvecame <small>Organización Vehículos Cabrera Medina</small>	 OPEL Orvecame <small>Organización Vehículos Cabrera Medina</small>	 OPEL Orvecame <small>Organización Vehículos Cabrera Medina</small>	 OPEL Orvecame <small>Organización Vehículos Cabrera Medina</small>		
T.C. 2	19:40	19:40	20:00	20:10	20:15	20:20	20:25	20:35	

T.C. 2 BP ULTIMATE GARAFÍA

PLANO DE SALIDA

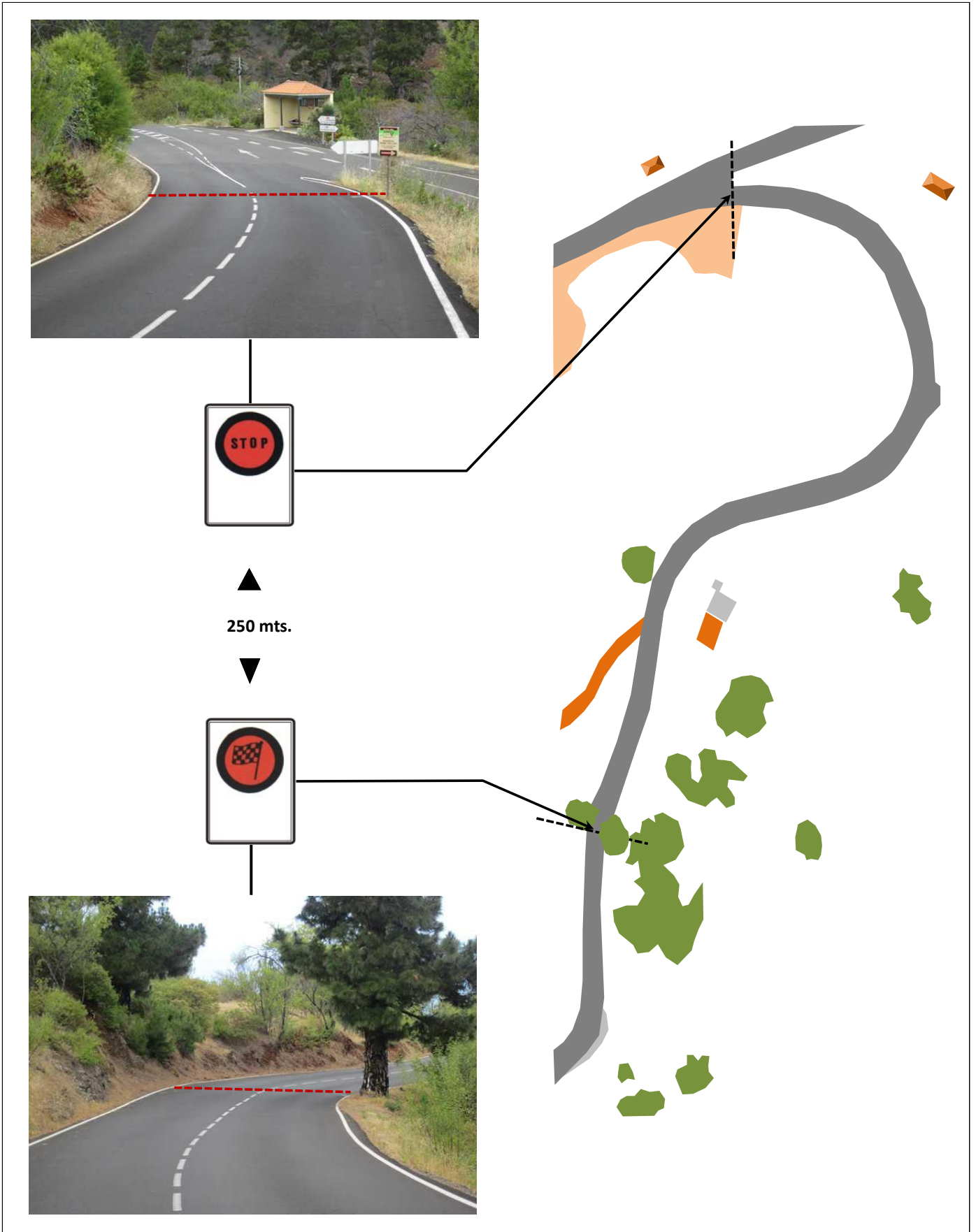


▲
25 mts.
▼



T.C. 2 BP ULTIMATE GARAFÍA

PLANO DE META







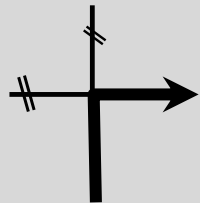
















1ª SECCION		3º SECTOR		TC 2		CH 2A	
DISTANCIA	TIEMPO	PROMEDIO		Frente Pino		Entrada Reagrupamiento 1	
19.050 mts	0:35 min	32,66 Km/h		TC 2 - BP ULTIMATE GARAFÍA		15,500 Kmts.	

KILOMETROS		DIRECCION	INFORMACION	KM. TOTATES REGRESIVO
TOTAL	PARCIAL			

00.000	00.000	 SALIDA TC 2 - FRENTE PINO	 	 40% 40% 19.050
00.380	00.380	 X - Buzón Correo - Contenedores Basura	 	18.670
00.660	00.280	 X - Estanque	 	18.390
01.150	00.490	 X - Casa Amarilla a la derecha	 	17.900
01.550	00.400	 X - Casa Antigua	 	17.500

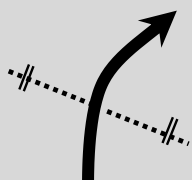


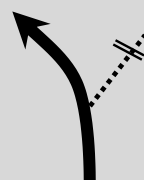











1ª SECCION		3º SECTOR		TC 2	CH 2A
DISTANCIA	TIEMPO	PROMEDIO	Frente Pino		Entrada Reagrupamiento 1
19.050 mts	0:35 min	32,66 Km/h	TC 2 - BP ULTIMATE GARAFÍA		15,500 Kmts.

KILOMETROS		DIRECCION	INFORMACION	KM. TOTATES REGRESIVO
TOTAL	PARCIAL			

02.080	00.530	X - Pista Tierra a la derecha	  	 16.970
02.400	00.320	X - LP-112 Dirección Puntagorda	   	 Zona Especial C1 Pág. 144 16.650
02.800	00.400	X - Distribuidor Llano Negro (dirección Puntagorda)	  	 Zona Especial C2 Pág. 144 16.250
03.480	00.680	X - Espejo - Buzón Correo	  	 15.570
04.050	00.570	X - Deposito Agua	  	 15.000

1ª SECCION		3º SECTOR		TC 2		CH 2A	
DISTANCIA	TIEMPO	PROMEDIO		Frente Pino		Entrada Reagrupamiento 1	
19.050 mts	0:35 min	32,66 Km/h		TC 2 - BP ULTIMATE GARAFÍA		15,500 Kmts.	

KILOMETROS		DIRECCION	INFORMACION	KM. TOTATES REGRESIVO
TOTAL	PARCIAL			

04.570	00.520	X - Pista a La Mata				14.480
04.900	00.330	X - Pista Cemento				14.150
05.450	00.550	X - La Mata				13.600
06.050	00.600	X - LP 4 Roque de Los Muchachos				13.000
06.170	00.120	X - Acceso Hoya Grande				12.880

1ª SECCION		3º SECTOR		TC 2		CH 2A	
DISTANCIA	TIEMPO	PROMEDIO		Frete Pino		Entrada Reagrupamiento 1	
19.050 mts	0:35 min	32,66 Km/h		TC 2 - BP ULTIMATE GARAFÍA		15,500 Kmts.	

KILOMETROS		DIRECCION	INFORMACION	KM. TOTATES REGRESIVO
TOTAL	PARCIAL			

06.800	00.630	X - Pista Cemento - Pajero Viejo				12.250
07.600	00.800	X - Poste Luz - Contenedor de Basura				11.450
08.000	00.400	X - Buzón Blanco				11.050
08.400	00.400	X - Señal Desprendimientos				10.650
08.900	00.500	Casa Forestal Km 67 (Bomberos)				10.150

1ª SECCION		3º SECTOR		TC 2		CH 2A	
DISTANCIA	TIEMPO	PROMEDIO		Frete Pino		Entrada Reagrupamiento 1	
19.050 mts	0:35 min	32,66 Km/h		TC 2 - BP ULTIMATE GARAFÍA		15,500 Kmts.	

KILOMETROS		DIRECCION	INFORMACION	KM. TOTATES REGRESIVO
TOTAL	PARCIAL			

09.600	00.700	<p>Entre dos Peñascos</p>		09.450
10.100	00.500	<p>ITINERARIO DE EVACUACION 1</p> <p>Kiosco Briesta</p>	<p>Zona Especial C3 Pág. 145</p>	08.950
10.700	00.600	<p>Viñas Pistas Asfalto</p>		08.350
11.140	00.440	<p>Viñas Pista Tierra</p>		07.910
11.440	00.300	<p>Viña Nueva</p>		07.610

1ª SECCION		3º SECTOR		TC 2		CH 2A	
DISTANCIA	TIEMPO	PROMEDIO		Frente Pino		Entrada Reagrupamiento 1	
19.050 mts	0:35 min	32,66 Km/h		TC 2 - BP ULTIMATE GARAFÍA		15,500 Kmts.	

KILOMETROS		DIRECCION	INFORMACION	KM. TOTATES REGRESIVO
TOTAL	PARCIAL			

11.830	00.390		X - El Castillo			07.220
12.520	00.690		Curvas Enlazadas			06.530
13.070	00.550		Comienzo Ensanchamiento			05.980
13.495	00.425		X - Carretera Antigua			05.555
13.990	00.495		Contenedor de Basura			05.060

1ª SECCION		3º SECTOR		TC 2		CH 2A	
DISTANCIA	TIEMPO	PROMEDIO	Frente Pino			Entrada Reagrupamiento 1	
19.050 mts	0:35 min	32,66 Km/h	TC 2 - BP ULTIMATE GARAFÍA			15,500 Kmts.	

KILOMETROS		DIRECCION	INFORMACION	KM. TOTATES REGRESIVO
TOTAL	PARCIAL			

14.210	00.220	<p>Curva Cerrada Tramo Ancho</p>		<p>04.840</p>
14.520	00.310	<p>Curva Los Geranios</p>		04.530
14.950	00.430	<p>Curva Contenedor Basura</p>		04.100
15.500	00.550	<p>ITINERARIO DE EVACUACION 2</p> <p>META TC 2 - ENTRE DOS PINOS</p>		<p>60%</p> <p>60%</p> <p>03.550</p>
15.750	00.250	<p>C. STOP TC 2 - ANTES CRUCE LAS TRICIAS</p>		<p>60%</p> <p>60%</p> <p>03.300</p>



1ª SECCION		3º SECTOR		TC 2		CH 2A	
DISTANCIA	TIEMPO	PROMEDIO		Frente Pino		Entrada Reagrupamiento 1	
19.050 mts	0:35 min	32,66 Km/h		SECTOR DE ENLACE			

KILOMETROS		DIRECCION	INFORMACION	KM. TOTATES REGRESIVO
TOTAL	PARCIAL			

18.650	02.900			00.400	
		X - LP 1 Km 77 Casco Urbano			
19.000	00.350			00.050	
		X - Avda. La Constitución (Reloj)			
19.050	00.050			00.000	
		CH 2A - ENTRADA REAGRUPAMIENTO 1			



			CH 2A	CH 2A
DISTANCIA	TIEMPO	PROMEDIO	Entrada Reagrupamiento 1	Salida Asistencia "B"
500 mts	0:20 min	01,50 Km/h	Avda. Los Almendros Puntagorda	

KILOMETROS		DIRECCION	INFORMACION	KM. TOTATES REGRESIVO
TOTAL	PARCIAL			

00.000	00.000	CH 2A - ENTRADA REAGRUPAMIENTO 1	  ZONA 	00.500
---------------	---------------	---	---	---------------




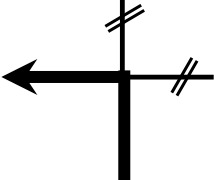



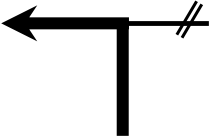

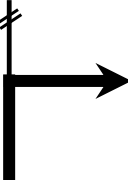




R E A G R U P A M I E N T O 1				A S I S T E N C I A "B"
---	---	--	--	---

00.500	00.500	CH 2B - SALIDA ASISTENCIA "B"	 ZONA 	00.000
---------------	---------------	--------------------------------------	---	---------------

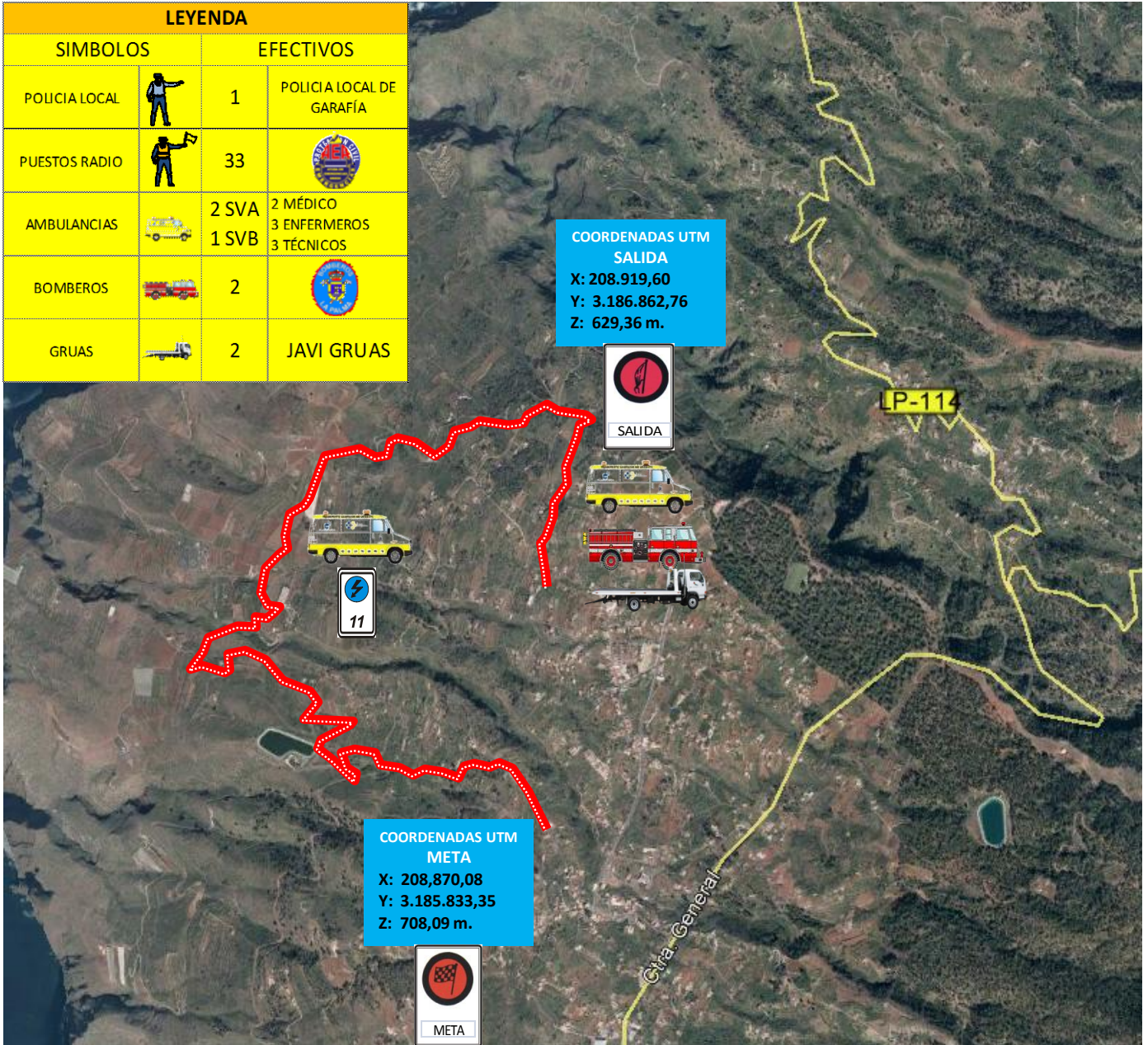


2ª SECCION		4º SECTOR		CH 2B		CH 3	
DISTANCIA	TIEMPO	PROMEDIO		Salida Asistencia Remota 1		Cruce Camino Matos	
1.350 mts	12 min	6,75 Km/h		SECTOR DE ENLACE			

KILOMETROS		DIRECCION	INFORMACION	KM. TOTATES REGRESIVO
TOTAL	PARCIAL			

00.000	00.000	 		01.350	
00.775	00.775			00.575	
00.875	00.100			00.475	
00.930	00.055			00.420	
01.350	00.420	 		 60%  60%	00.000

T.C. 3 PUNTAGORDA ENCANTO RURAL (6,07 Kmts.)



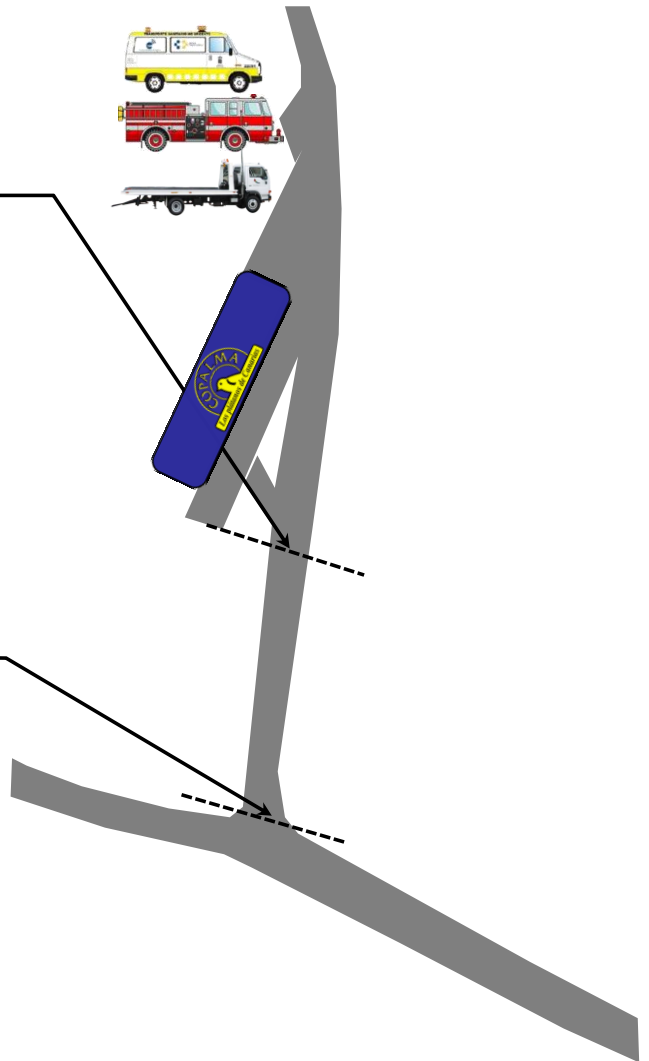
	CIERRE	CINTAS	"S"	V.I.P. / G.C.	"000"	"00"	"0"	1	APERTURA
		 Orvecame <small>Organización Vehículos Cabrera Medina</small>	 Orvecame <small>Organización Vehículos Cabrera Medina</small>	 Orvecame <small>Organización Vehículos Cabrera Medina</small>	 Orvecame <small>Organización Vehículos Cabrera Medina</small>	 Orvecame <small>Organización Vehículos Cabrera Medina</small>	 Orvecame <small>Organización Vehículos Cabrera Medina</small>		
T.C. 3		21:25	21:35	21:45	21:50	21:55	22:00	22:10	23:45

T.C. 3 PUNTAGORDA ENCANTO RURAL

PLANO DE SALIDA



▲
25 mts.
▼

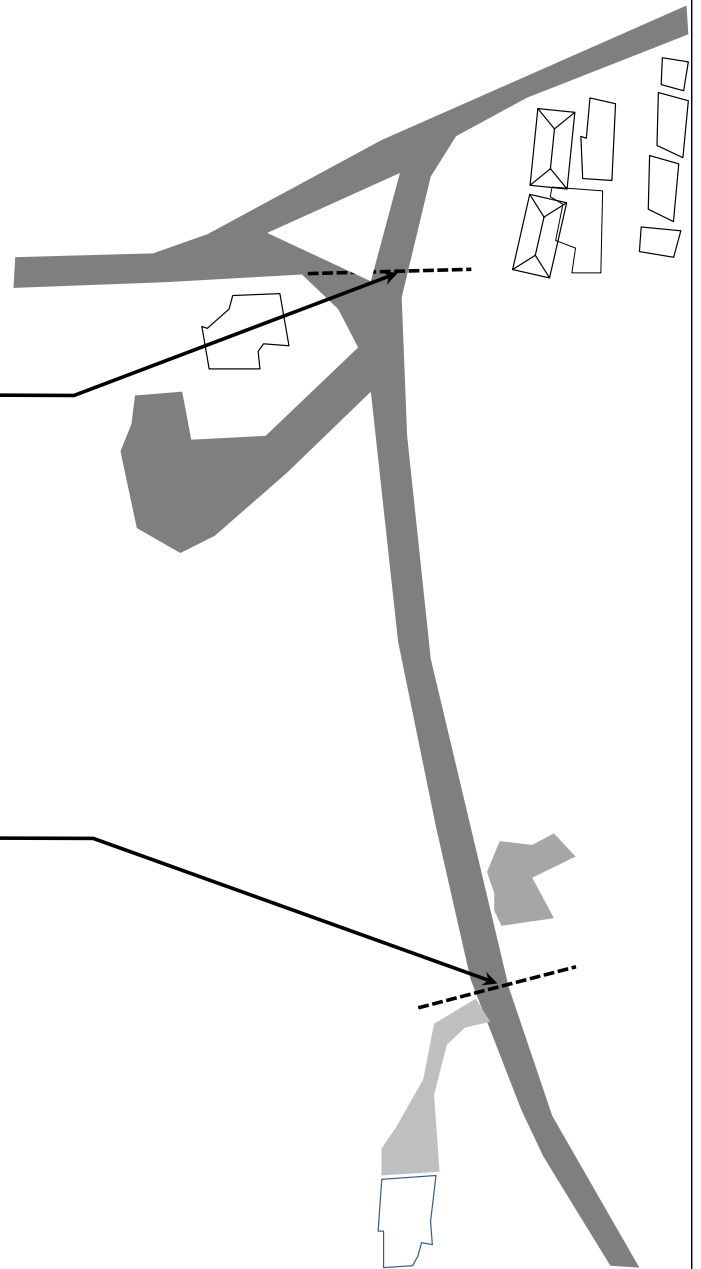


T.C. 3 PUNTAGORDA ENCANTO RURAL

PLANO DE META



▲
150 mts.
▼



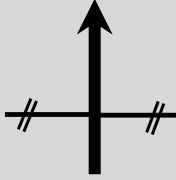










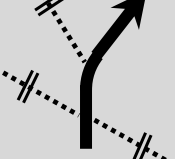



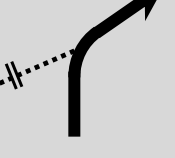



2ª SECCION		5º SECTOR		TC 3		CH 4	
DISTANCIA	TIEMPO	PROMEDIO	Frente Almendrero			Cueva de Agua	
23.930 mts	42 min	34,19 Km/h	TC 3 PUNTAGORDA ENCANTO RURAL			6,070 Kmts.	

KILOMETROS		DIRECCION	INFORMACION	KM. TOTATES REGRESIVO
TOTAL	PARCIAL			

00.000	00.000			 60% 60%
00.150	00.150			23.780
00.210	00.060			23.720
00.490	00.280			23.440
00.770	00.280			23.160



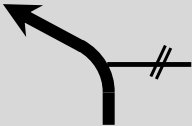



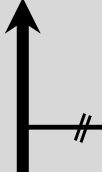

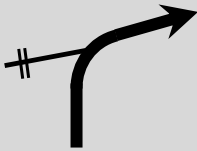

2ª SECCION		5º SECTOR		TC 3		CH 4	
DISTANCIA	TIEMPO	PROMEDIO		Frente Almendrero		Cueva de Agua	
23.930 mts	42 min	34,19 Km/h		TC 3 PUNTAGORDA ENCANTO RURAL		6,070 Kmts.	

KILOMETROS		DIRECCION	INFORMACION	KM. TOTATES REGRESIVO
TOTAL	PARCIAL			

00.860	00.090	 X - Pista El Canal		 23.070
00.950	00.090	 X - Pista Alegría	 	 22.980
01.340	00.390	 Los Morritos (ojo cambio de rasante)	 	 22.590
01.400	00.060	 Morongas	 	 22.530
01.560	00.160	 X - Morongas Antigua Salida	 	 22.370

2ª SECCION		5º SECTOR		TC 3		CH 4	
DISTANCIA	TIEMPO	PROMEDIO		Frente Almendrero		Cueva de Agua	
23.930 mts	42 min	34,19 Km/h		TC 3 PUNTAGORDA ENCANTO RURAL		6,070 Kmts.	

KILOMETROS		DIRECCION	INFORMACION	KM. TOTATES REGRESIVO
TOTAL	PARCIAL			

01.880	00.320			22.050
02.090	00.210			21.840
02.290	00.200			21.640
02.470	00.180			21.460
02.560	00.090			21.370

2ª SECCION		5º SECTOR		TC 3		CH 4	
DISTANCIA	TIEMPO	PROMEDIO	Frente Almendrero			Cueva de Agua	
23.930 mts	42 min	34,19 Km/h	TC 3 PUNTAGORDA ENCANTO RURAL			6,070 Kmts.	

KILOMETROS		DIRECCION	INFORMACION	KM. TOTATES REGRESIVO
TOTAL	PARCIAL			

02.720	00.160	X - La Lomada				21.210
02.820	00.100	X - Las Lajes (Invernadero)				21.110
02.900	00.080	X - Las Lajes - Pista Barranco				21.030
03.040	00.140	El Canal				20.890
03.280	00.240	X - Acceso Los Palomares (Casa Amarilla)				20.650

2ª SECCION		5º SECTOR		TC 3		CH 4	
DISTANCIA	TIEMPO	PROMEDIO	Frente Almendrero			Cueva de Agua	
23.930 mts	42 min	34,19 Km/h	TC 3 PUNTAGORDA ENCANTO RURAL				6,070 Kmts.

KILOMETROS		DIRECCION	INFORMACION	KM. TOTATES REGRESIVO
TOTAL	PARCIAL			


03.470	00.190	X - Bajamar			
04.090	00.620	X - Iglesia San Mauro			
04.250	00.160	X - La Charcha			<div style="background-color: red; color: white; padding: 5px; text-align: center;"> Zona Especial C1 Pág. 143 </div>
04.620	00.370	X - El Canal - Dos Pistas			
05.000	00.380	Montaña Abreu			

2ª SECCION		5º SECTOR		TC 3		CH 4	
DISTANCIA	TIEMPO	PROMEDIO	Frente Almendrero			Cueva de Agua	
23.930 mts	42 min	34,19 Km/h	TC 3 PUNTAGORDA ENCANTO RURAL			6,070 Kmts.	

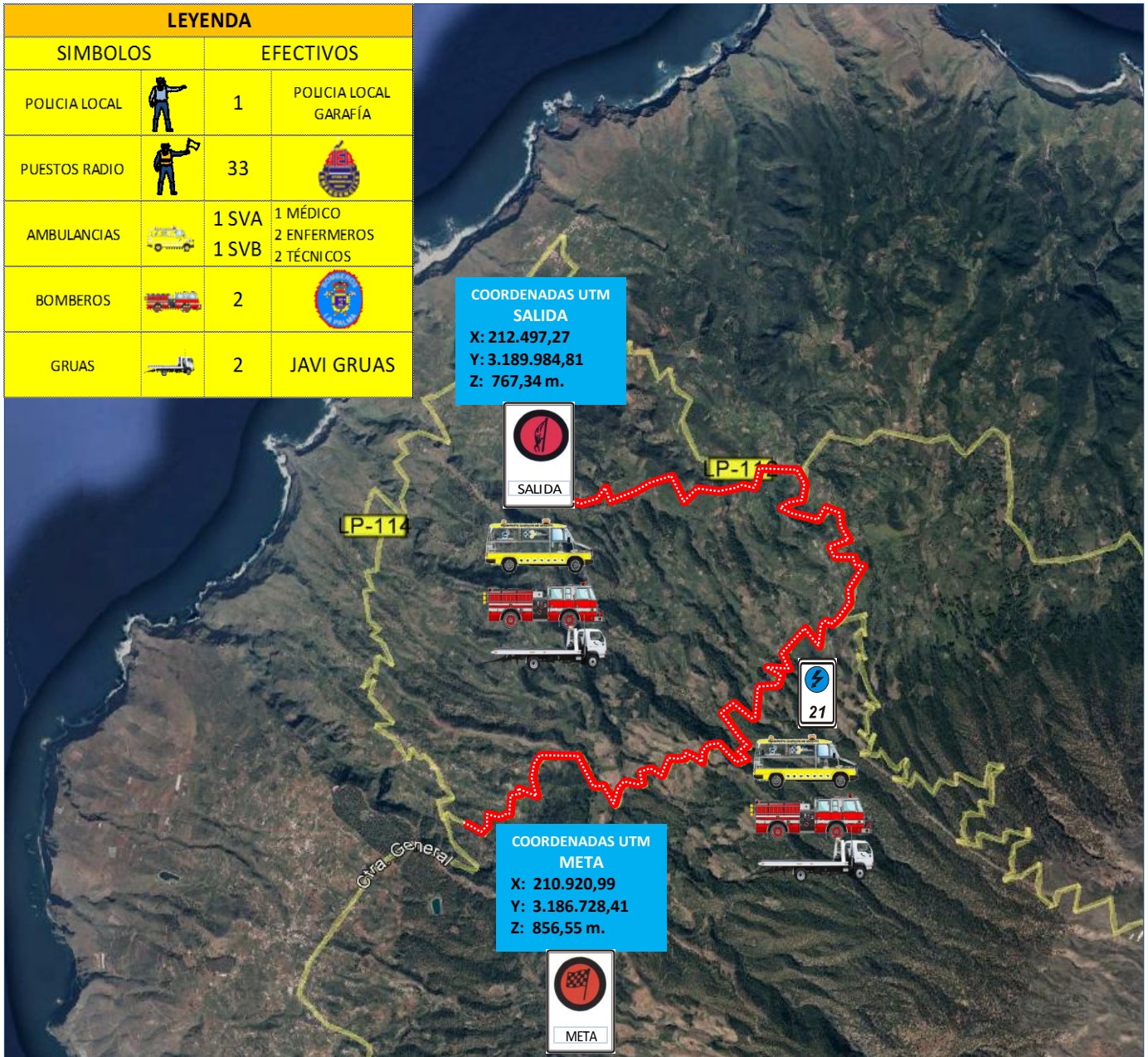
KILOMETROS		DIRECCION	INFORMACION	KM. TOTATES REGRESIVO
TOTAL	PARCIAL			

05.600	00.600	<p>Montaña Medina</p>		<p>18.330</p>
05.675	00.075	<p>X - Los Cavacos</p>		<p>18.255</p>
06.070	00.395	<p>META TC 3 - FRENTE ALMACEN VIALPA</p>		<p>60%</p> <p>60%</p> <p>17.860</p>
06.220	00.150	<p>ITINERARIO DE EVACUACION 1</p> <p>C. STOP TC 3 - EXTENSION AGRARIA</p>		<p>60%</p> <p>60%</p> <p>17.710</p>
06.360	00.140	<p>X - Calle Pino de La Virgen</p>		<p>17.570</p>

2ª SECCION		5º SECTOR		TC 3		CH 4	
DISTANCIA	TIEMPO	PROMEDIO		Frente Almendrero		Cueva de Agua	
23.930 mts	42 min	34,19 Km/h		SECTOR DE ENLACE			

KILOMETROS		DIRECCION	INFORMACION	KM. TOTATES REGRESIVO
TOTAL	PARCIAL			
06.730	00.370			17.200
09.630	02.900			14.300
19.430	09.800			04.500
23.930	04.500	 	 	00.000

T.C. 4 BP ULTIMATE GARAFÍA (15,5 Kmts.)



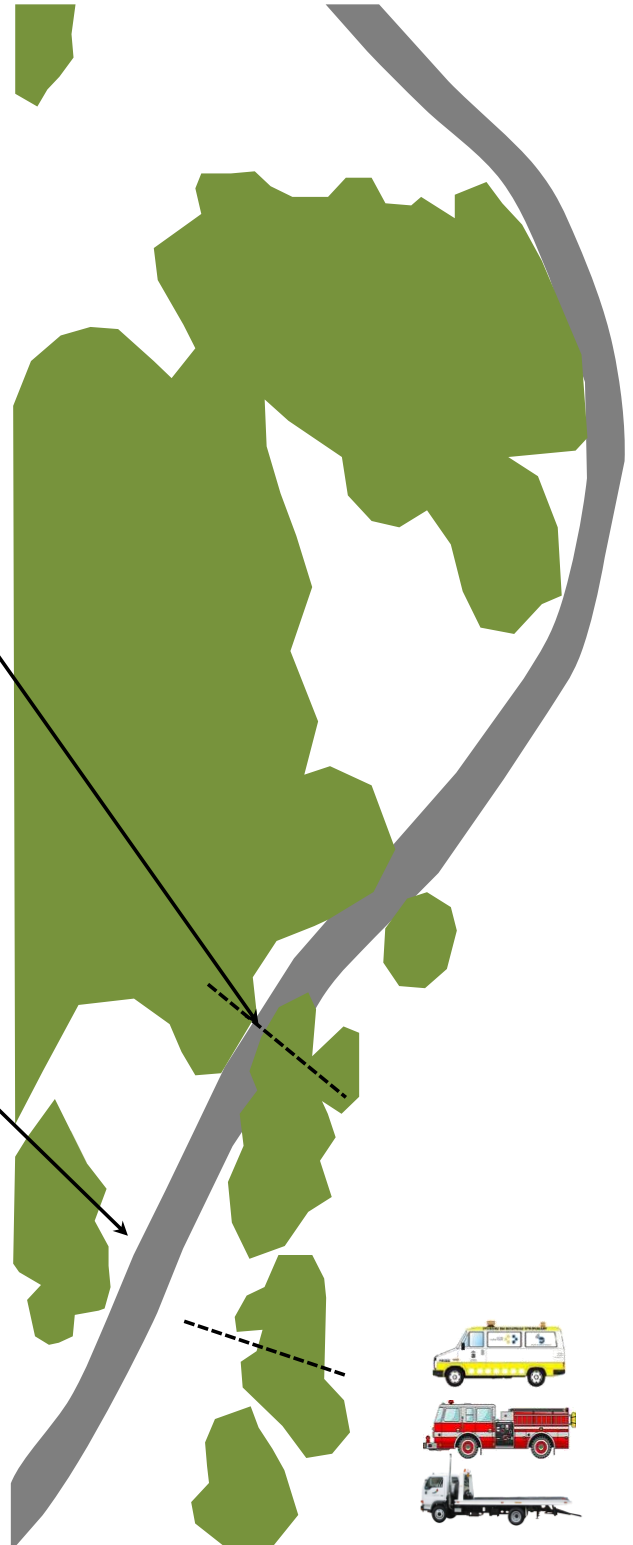

	CIERRE	CINTAS	"S"	V.I.P. / G.C.	"000"	"00"	"0"	1	APERTURA
		 OPEL <small>Orvecame Organización Vehículos Cabrera Medina</small>	 OPEL <small>Orvecame Organización Vehículos Cabrera Medina</small>		 OPEL <small>Orvecame Organización Vehículos Cabrera Medina</small>	 OPEL <small>Orvecame Organización Vehículos Cabrera Medina</small>	 OPEL <small>Orvecame Organización Vehículos Cabrera Medina</small>		
T.C. 4		22:10	22:20	22:30	22:35	22:40	22:45	22:55	0:30

T.C. 4 BP ULTIMATE GARAFÍA

PLANO DE SALIDA

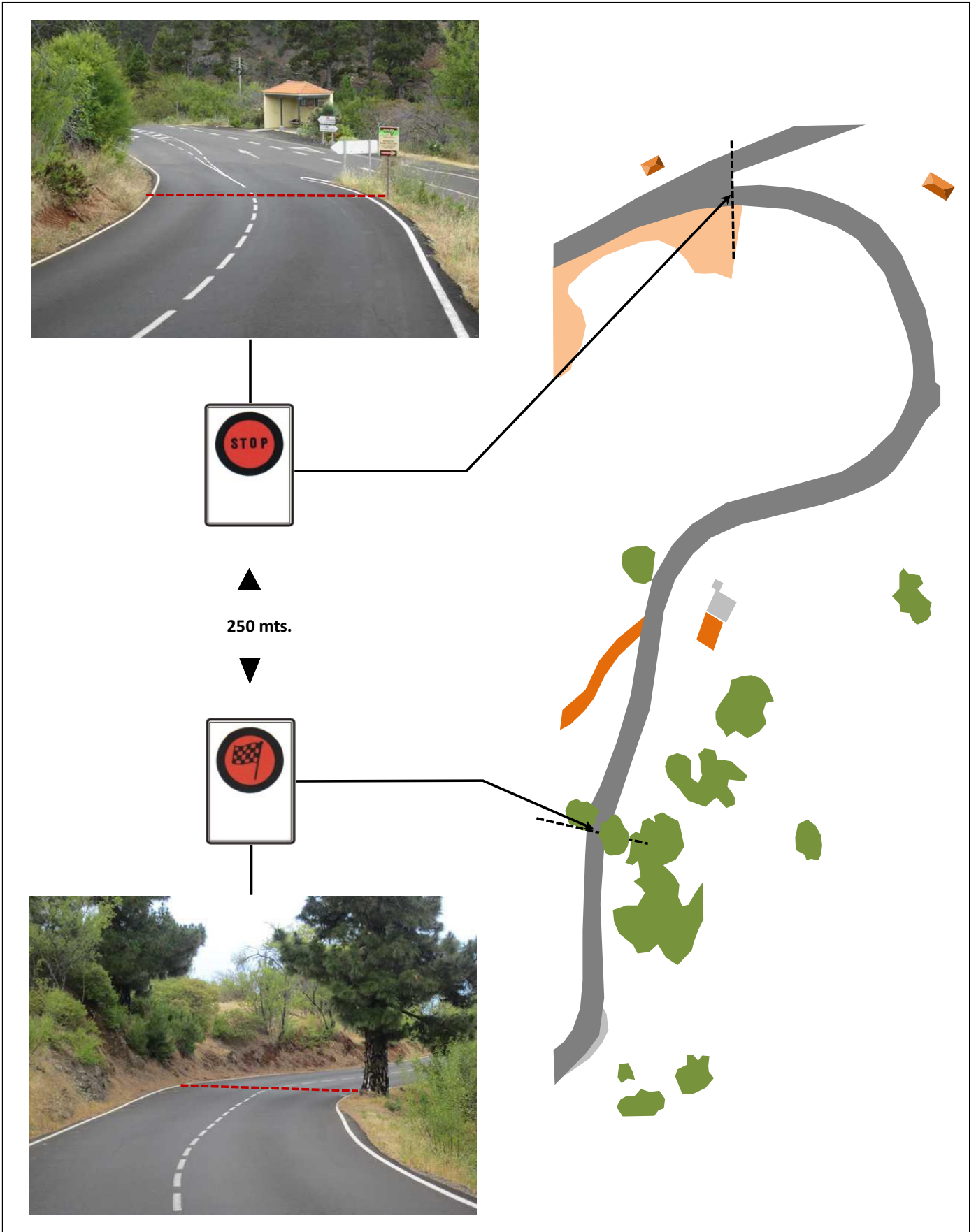


▲
25 mts.
▼



T.C. 4 BP ULTIMATE GARAFÍA

PLANO DE META



2ª SECCION		6º SECTOR		TC 4		CH 4A	
DISTANCIA	TIEMPO	PROMEDIO		Frente Pino		Entrada PARQUE CERRADO	
46.685 mts	1:30 min	31,12 Km/h		TC 4 - BP ULTIMATE GARAFÍA		15,500 Kmts.	

KILOMETROS		DIRECCION	INFORMACION	KM. TOTATES REGRESIVO
TOTAL	PARCIAL			

00.000	00.000	 SALIDA TC 2 - FRENTE PINO	 	 40% 40% 46.685
00.380	00.380	 X - Buzón Correo - Contenedores Basura	 	 46.305
00.660	00.280	 X - Estanque	 	 46.025
01.150	00.490	 X - Casa Amarilla a la derecha	 	 45.535
01.550	00.400	 X - Casa Antigua	 	 45.135

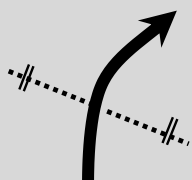


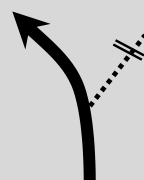











2ª SECCION		6º SECTOR		TC 4	CH 4A
DISTANCIA	TIEMPO	PROMEDIO	Frente Pino		Entrada PARQUE CERRADO
46.685 mts	1:30 min	31,12 Km/h	TC 4 - BP ULTIMATE GARAFÍA		15,500 Kmts.

KILOMETROS		DIRECCION	INFORMACION	KM. TOTATES REGRESIVO
TOTAL	PARCIAL			

02.080	00.530	X - Pista Tierra a la derecha	 	44.605
02.400	00.320	X - LP-112 Dirección Puntagorda	 	44.285
02.800	00.400	X - Distribuidor Llano Negro (dirección Puntagorda)	 	43.885
03.480	00.680	X - Espejo - Buzón Correo	 	43.205
04.050	00.570	X - Deposito Agua	 	42.635

2ª SECCION		6º SECTOR		TC 4		CH 4A	
DISTANCIA	TIEMPO	PROMEDIO	Frente Pino			Entrada PARQUE CERRADO	
46.685 mts	1:30 min	31,12 Km/h	TC 4 - BP ULTIMATE GARAFÍA			15,500 Kmts.	

KILOMETROS		DIRECCION	INFORMACION	KM. TOTATES REGRESIVO
TOTAL	PARCIAL			

04.570	00.520	X - Pista a La Mata				42.115
04.900	00.330	X - Pista Cemento				41.785
05.450	00.550	X - La Mata				41.235
06.050	00.600	X - LP 4 Roque de Los Muchachos				40.635
06.170	00.120	X - Acceso Hoya Grande				40.515

2ª SECCION		6º SECTOR		TC 4		CH 4A	
DISTANCIA	TIEMPO	PROMEDIO	Frente Pino			Entrada PARQUE CERRADO	
46.685 mts	1:30 min	31,12 Km/h	TC 4 - BP ULTIMATE GARAFÍA			15,500 Kmts.	

KILOMETROS		DIRECCION	INFORMACION	KM. TOTATES REGRESIVO
TOTAL	PARCIAL			

06.800	00.630	X - Pista Cemento - Pajero Viejo				39.885
07.600	00.800	X - Poste Luz - Contenedor de Basura				39.085
08.000	00.400	X - Buzón Blanco				38.685
08.400	00.400	X - Señal Desprendimientos				38.285
08.900	00.500	Casa Forestal Km 67 (Bomberos)				37.785

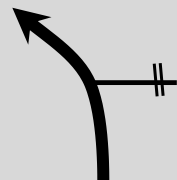





















2ª SECCION		6º SECTOR		TC 4	CH 4A
DISTANCIA	TIEMPO	PROMEDIO	Frente Pino		Entrada PARQUE CERRADO
46.685 mts	1:30 min	31,12 Km/h	TC 4 - BP ULTIMATE GARAFÍA		15,500 Kmts.

KILOMETROS		DIRECCION	INFORMACION	KM. TOTATES REGRESIVO
TOTAL	PARCIAL			

09.600	00.700	<p>Entre dos Peñascos</p>		37.085
10.100	00.500	<p>ITINERARIO DE EVACUACION 1</p> <p>Kiosco Briesta</p>		<p>Zona Especial C3 Pág. 145</p> <p>36.585</p>
10.700	00.600	<p>Viñas Pistas Asfalto</p>		35.985
11.140	00.440	<p>Viñas Pista Tierra</p>		35.545
11.440	00.300	<p>Viña Nueva</p>		35.245

2ª SECCION		6º SECTOR		TC 4		CH 4A	
DISTANCIA	TIEMPO	PROMEDIO		Frente Pino		Entrada PARQUE CERRADO	
46.685 mts	1:30 min	31,12 Km/h		TC 4 - BP ULTIMATE GARAFÍA		15,500 Kmts.	

KILOMETROS		DIRECCION	INFORMACION	KM. TOTATES REGRESIVO
TOTAL	PARCIAL			

11.830	00.390	X - El Castillo	 	 	 34.855
12.520	00.690	Curvas Enlazadas		 	34.165
13.070	00.550	Comienzo Ensanchamiento	 	 	 33.615
13.495	00.425	X - Carretera Antigua		 	 33.190
13.990	00.495	Contenedor de Basura	 	 	 32.695

2ª SECCION		6º SECTOR		TC 4		CH 4A	
DISTANCIA	TIEMPO	PROMEDIO	Frente Pino			Entrada PARQUE CERRADO	
46.685 mts	1:30 min	31,12 Km/h	TC 4 - BP ULTIMATE GARAFÍA			15,500 Kmts.	

KILOMETROS		DIRECCION	INFORMACION	KM. TOTATES REGRESIVO
TOTAL	PARCIAL			

14.210	00.220	 Curva Cerrada Tramo Ancho	 	 32.475
14.520	00.310	 Curva Los Geranios	 	32.165
14.950	00.430	 Curva Contenedor Basura	 	31.735
15.500	00.550	<div style="background-color: red; color: white; text-align: center; padding: 2px;">ITINERARIO DE EVACUACION 2</div> META TC 4 - ENTRE DOS PINOS	 	 60% 60%
15.750	00.250	 C. STOP TC 4 - ANTES CRUCE LAS TRICIAS	 	 60% 60%

2ª SECCION		6º SECTOR		TC 4		CH 4A	
DISTANCIA	TIEMPO	PROMEDIO		Frente Pino		Entrada PARQUE CERRADO	
46.685 mts	1:30 min	31,12 Km/h		SECTOR DE ENLACE			

KILOMETROS		DIRECCION	INFORMACION	KM. TOTATES REGRESIVO
TOTAL	PARCIAL			

18.650	02.900	X - LP 1 Tijarafe			28.035
41.050	22.400	X - LP 1 Dirección Los Llanos			05.635
44.750	03.700	X - LP 2 Los Llanos			01.935
45.020	00.270	X - LP Calle Los Molinos tomar 2ª Salida			01.665
46.120	01.100	X - C/ Plaza la Constitución (Ojo Rodear Plaza)			00.565

2ª SECCION		6º SECTOR		TC 4		CH 4A	
DISTANCIA	TIEMPO	PROMEDIO	Frente Pino			Entrada PARQUE CERRADO	
46.685 mts	1:30 min	31,12 Km/h	SECTOR DE ENLACE				

KILOMETROS		DIRECCION	INFORMACION	KM. TOTATES REGRESIVO	
TOTAL	PARCIAL				
46.320	00.200				00.365
46.600	00.280				00.085
46.660	00.060				00.025
46.685	00.025				00.000

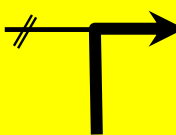


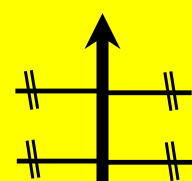


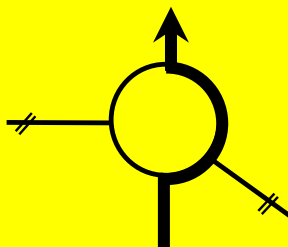








2ª SECCION		6º SECTOR		TC 4		CH 4A	
DISTANCIA	TIEMPO	PROMEDIO		Frente Pino		Entrada PARQUE CERRADO	
46.685 mts	1:30 min	31,12 Km/h		SECTOR DE ENLACE			

KILOMETROS		DIRECCION	INFORMACION	KM. TOTATES REGRESIVO
TOTAL	PARCIAL			

			<p>ZONA 30</p>		
CH 4A - ENTRADA A PARQUE CERRADO OBLIGATORIO					

P A R Q U E C E R R A D O O B L I G A T O R I O	<p style="background-color: yellow; padding: 10px; border: 2px solid black; display: inline-block;">APERTURA DE PARQUE CERRADO A LAS 8:00 H. DEL SABADO 15 DE JULIO DE 2017</p>				P A R Q U E C E R R A D O O B L I G A T O R I O
--	--	--	--	--	--

			<p>ZONA 30</p>		
SALIDA DE PARQUE CERRADO OBLIGATORIO					

ITINERARIOS INFORMATIVOS				
DISTANCIA		DESDE	PARQUE CERRADO	PARQUE DE ASISTENCIA "B"
480	mts	HASTA	Plaza Juan Pablo II	Entrada Asistencia "B"
KILOMETROS		DIRECCION	INFORMACION	KM. TOTATES REGRESIVO
TOTAL	PARCIAL			
00.000	00.000		 VELOCIDAD MAXIMA	 00.480
00.050	00.050		 VELOCIDAD MAXIMA	 00.430
00.330	00.280		 VELOCIDAD MAXIMA	 00.150
00.410	00.080		 VELOCIDAD MAXIMA	 00.070
00.480	00.070		 VELOCIDAD MAXIMA	 00.000

ASISTENCIA "C"



3ª SECCION		7º SECTOR		CH 4B		CH 5	
DISTANCIA	TIEMPO	PROMEDIO	Salida Asistencia "C"			Entrada a la izquierda	
5.510 mts	17 min	19,45 Km/h	SECTOR DE ENLACE				

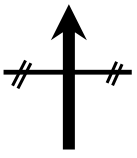







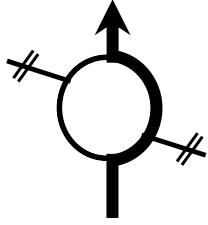






KILOMETROS		DIRECCION	INFORMACION	KM. TOTATES REGRESIVO
TOTAL	PARCIAL			

00.000	00.000				05.510
		CH 4B - ASISTENCIA "C"			
00.190	00.190				05.320
		X - Plaza La Constitución (carril derecho)			
00.240	00.050		 		05.270
		X - Calle Vizconde de Buen Paso (REFUEL)			
00.370	00.130				05.140
		X - Calle Belen			
00.420	00.050				05.090
		X - Avda. Carlos Francisco - Carril izquierdo			

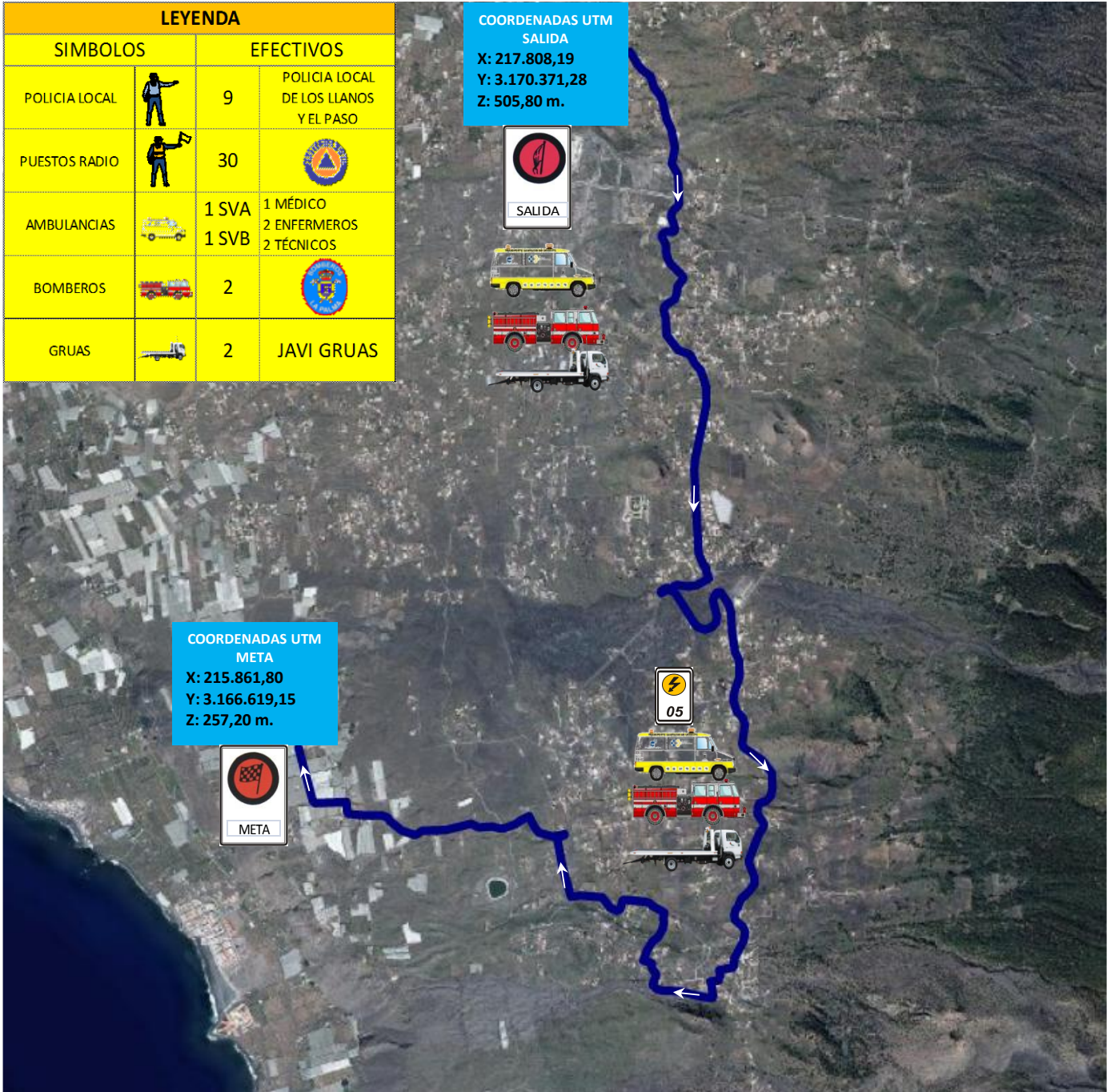


3ª SECCION		7º SECTOR		CH 4B		CH 5	
DISTANCIA	TIEMPO	PROMEDIO		Salida Asistencia "C"		Entrada a la izquierda	
5.510 mts	17 min	19,45 Km/h		SECTOR DE ENLACE			

KILOMETROS		DIRECCION	INFORMACION	KM. TOTATES REGRESIVO
TOTAL	PARCIAL			

00.550	00.130	  		04.960
01.550	01.000	  		03.960
02.250	00.700			03.260
05.250	03.000			00.260
05.510	00.260	 		00.000
		CH 5 - ENTRADA A LA IZQUIERDA		

T.C. 5 NAVIERA ARMAS - LAS MANCHAS (10,5 Kmts.)



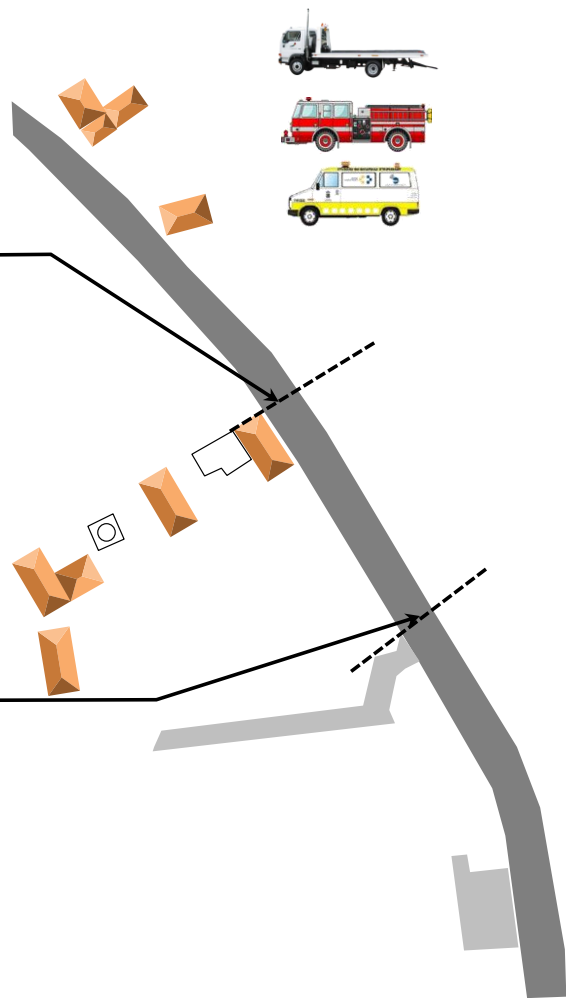
	CIERRE	CINTAS	"S"	V.I.P. / G.C.	"000"	"00"	"0"	1	APERTURA
		 Orvecame <small>Organización Vehículos Cabera Medina</small>	 Orvecame <small>Organización Vehículos Cabera Medina</small>		 Orvecame <small>Organización Vehículos Cabera Medina</small>	 Orvecame <small>Organización Vehículos Cabera Medina</small>	 Orvecame <small>Organización Vehículos Cabera Medina</small>		
T.C. 5	9:25	9:25	9:35	9:55	10:00	10:05	10:10	10:20	11:50

T.C. 5 NAVIERA ARMAS - LAS MANCHAS

PLANO DE SALIDA

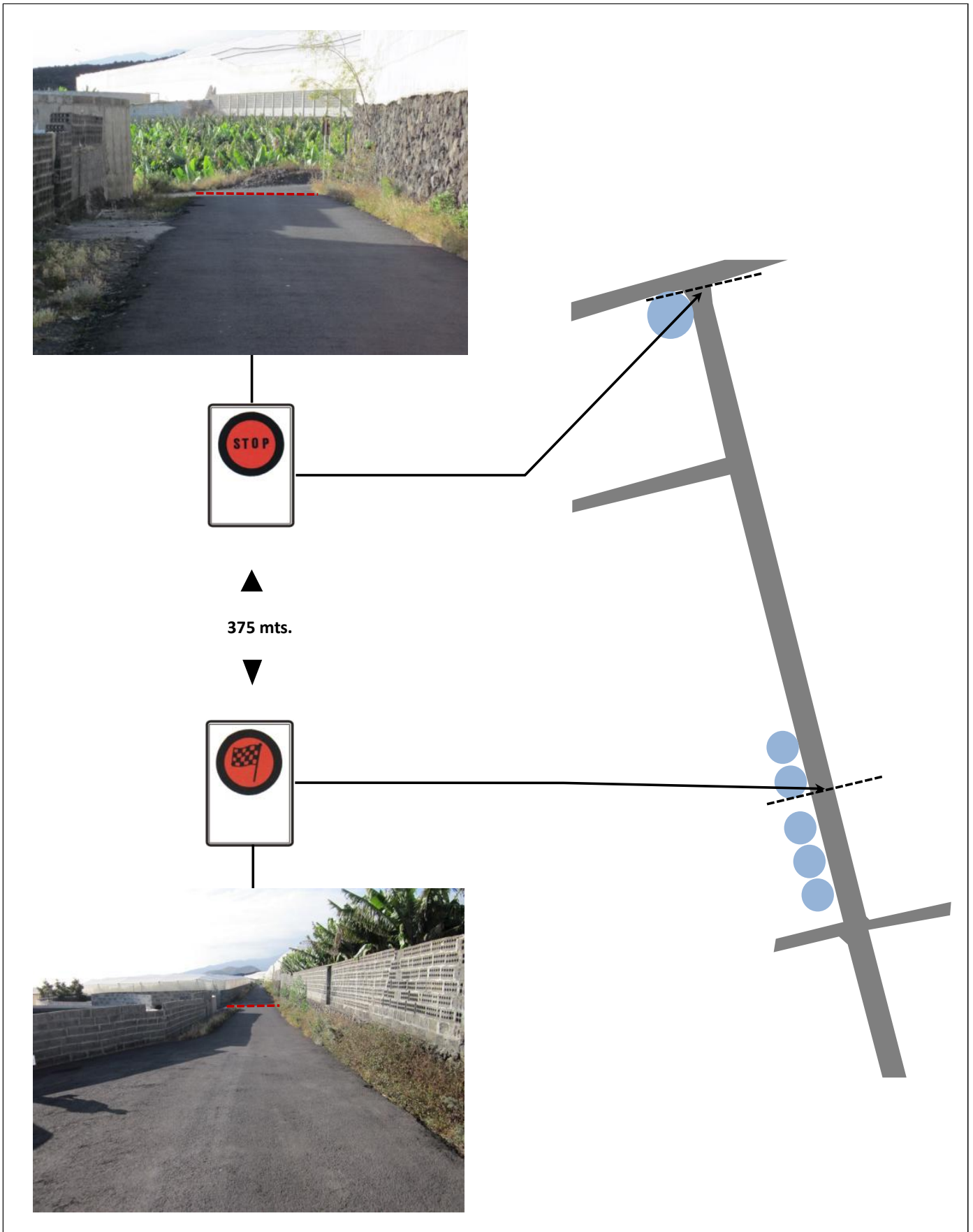


▲
25 mts.
▼



T.C. 5 NAVIERA ARMAS - LAS MANCHAS

PLANO DE META



3ª SECCION		8º SECTOR		TC 5		CH 6	
DISTANCIA	TIEMPO	PROMEDIO		Pajero - Poste la luz		Frente Escalera Acceso Fincas	
14.250 mts	27 min	31,67 Km/h		TC 5 - NAVIERA ARMAS LAS MANCHAS		10,500 Kmts.	

KILOMETROS		DIRECCION	INFORMACION	KM. TOTATES REGRESIVO
TOTAL	PARCIAL			

00.000	00.000	 SALIDA TC 5 - PAJERO - POSTE LA LUZ		 100% 60% 14.250
00.350	00.350	 Guiller Trans - Antigua Salida		 13.900
00.800	00.450	 Zona industrial		 13.450
01.580	00.780	 Antes Paraíso		 12.670
01.700	00.120	 X - Alcalá		 12.550

3ª SECCION		8º SECTOR		TC 5		CH 6	
DISTANCIA	TIEMPO	PROMEDIO	Pajero - Poste la luz			Frente Escalera Acceso Fincas	
14.250 mts	27 min	31,67 Km/h	TC 5 - NAVIERA ARMAS LAS MANCHAS				10,500 Kmts.

KILOMETROS		DIRECCION	INFORMACION	KM. TOTATES REGRESIVO
TOTAL	PARCIAL			

ITINERARIO DE EVACUACION 1					
01.940	00.240	Pastelero			12.310
02.010	00.070	X - El Paraíso			12.240
02.310	00.300	X - Comienzo Recta Grande			11.940
02.910	00.600	X - José Pons - Cementerio - 1ª Chicane			<div style="background-color: red; color: white; padding: 5px; text-align: center;"> Zona Especial C 2 Pág. 146 </div>
03.130	00.220	X - Díaz Pérez (ojo desvío a la derecha)			11.120

3ª SECCION		8º SECTOR		TC 5		CH 6	
DISTANCIA	TIEMPO	PROMEDIO	Pajero - Poste la luz			Frente Escalera Acceso Fincas	
14.250 mts	27 min	31,67 Km/h	TC 5 - NAVIERA ARMAS LAS MANCHAS				10,500 Kmts.

KILOMETROS		DIRECCION	INFORMACION	KM. TOTATES REGRESIVO
TOTAL	PARCIAL			

03.480	00.350	ITINERARIO DE EVACUACION 2							Zona Especial C3 Pág. 147	10.770
04.110	00.630	ITINERARIO DE EVACUACION 3							Zona Especial C4 Pág. 147	10.140
04.300	00.190	ITINERARIO DE EVACUACION 3							Zona Especial C5 Pág. 148	09.950
04.410	00.110	ITINERARIO DE EVACUACION 3							Zona Especial C6 Pág. 148	09.840
04.680	00.270	ITINERARIO DE EVACUACION 3							Zona Especial C7 Pág. 149	09.570

3ª SECCION		8º SECTOR		TC 5		CH 6	
DISTANCIA	TIEMPO	PROMEDIO	Pajero - Poste la luz			Frente Escalera Acceso Fincas	
14.250 mts	27 min	31,67 Km/h	TC 5 - NAVIERA ARMAS LAS MANCHAS				10,500 Kmts.

KILOMETROS		DIRECCION	INFORMACION	KM. TOTATES REGRESIVO
TOTAL	PARCIAL			

04.830	00.150	ITINERARIO DE EVACUACION 4			09.420
05.030	00.200	El Callejón	 		09.220
05.810	00.780	Bodegón Tamanca	 		08.440
06.210	00.400	X - Camino Tamanca	 		08.040
06.510	00.300	Señal Jedey	 		07.740

3ª SECCION		8º SECTOR		TC 5		CH 6	
DISTANCIA	TIEMPO	PROMEDIO	Pajero - Poste la luz			Frente Escalera Acceso Fincas	
14.250 mts	27 min	31,67 Km/h	TC 5 - NAVIERA ARMAS LAS MANCHAS				10,500 Kmts.

KILOMETROS		DIRECCION	INFORMACION	KM. TOTATES REGRESIVO
TOTAL	PARCIAL			

06.710	00.200	<p>Casa 13 Camino las Piteras</p>		<p>07.540</p>
06.990	00.280	<p>Asociación NEP - 2º Chicane</p>		<p>07.260</p> <div style="border: 2px solid red; padding: 5px; color: white; text-align: center;"> Zona Especial C 11 Pág. 151 </div>
07.150	00.160	<p>X - Desvió Zona Nueva</p>		<p>07.100</p>
07.250	00.100	<p>Después desvío</p>		<p>07.160</p>
07.460	00.210	<p>Cajita El Agua (vallado Verde)</p>		<p>06.950</p>







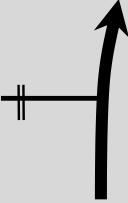


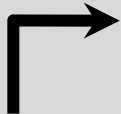






3ª SECCION		8º SECTOR		TC 5		CH 6	
DISTANCIA	TIEMPO	PROMEDIO		Pajero - Poste la luz		Frente Escalera Acceso Fincas	
14.250 mts	27 min	31,67 Km/h		TC 5 - NAVIERA ARMAS LAS MANCHAS		10,500 Kmts.	

KILOMETROS		DIRECCION	INFORMACION	KM. TOTATES REGRESIVO
TOTAL	PARCIAL			

		ITINERARIO DE EVACUACION 5			
					Zona Especial C 12 Pág. 151
07.900	00.440	X - Bodega El Pino			06.510
07.970	00.070	X - Camino Las Piteras			06.440
08.250	00.280	X - Puente Madera (espejo camino el Tablao)			Zona Especial C 13 Pág. 152
08.430	00.180	Cambio de rasante			05.980
08.630	00.200	X - Cruce Plaza Bonita			Zona Especial C 14 Pág. 152
		ITINERARIO DE EVACUACION 6			

3ª SECCION		8º SECTOR		TC 5		CH 6	
DISTANCIA	TIEMPO	PROMEDIO	Pajero - Poste la luz			Frente Escalera Acceso Fincas	
14.250 mts	27 min	31,67 Km/h	TC 5 - NAVIERA ARMAS LAS MANCHAS				10,500 Kmts.

KILOMETROS		DIRECCION	INFORMACION	KM. TOTATES REGRESIVO
TOTAL	PARCIAL			

08.810	00.180	Antes Pajero		 	05.600
09.310	00.500	Bodeguita de Piedra		 	05.100
09.660	00.350	Entrada invernadero		 	04.750
10.010	00.350	Antes antigua salida	 	 	04.400
10.070	00.060	Después antigua salida		 	04.340

3ª SECCION		8º SECTOR		TC 5		CH 6	
DISTANCIA	TIEMPO	PROMEDIO		Pajero - Poste la luz		Frente Escalera Acceso Fincas	
14.250 mts	27 min	31,67 Km/h		TC 5 - NAVIERA ARMAS LAS MANCHAS		10,500 Kmts.	

KILOMETROS		DIRECCION	INFORMACION	KM. TOTATES REGRESIVO
TOTAL	PARCIAL			

10.250	00.180	 Camino Morani	 	 04.160
10.500	00.250	 META TC 5 - ENTRE CINCO ESTANQUES	 	 60% 60% 03.910
10.900	00.400	 C. STOP TC 5 - HOYO VERDUGO	 	 60% 60% 03.510
		ITINERARIO DE EVACUACION 7		
11.250	00.350	 X - LP-213 Dirección Los Llanos		03.160
12.850	01.600	 X - LP-2132 Ctra La Costa (Tazacorte)		01.560

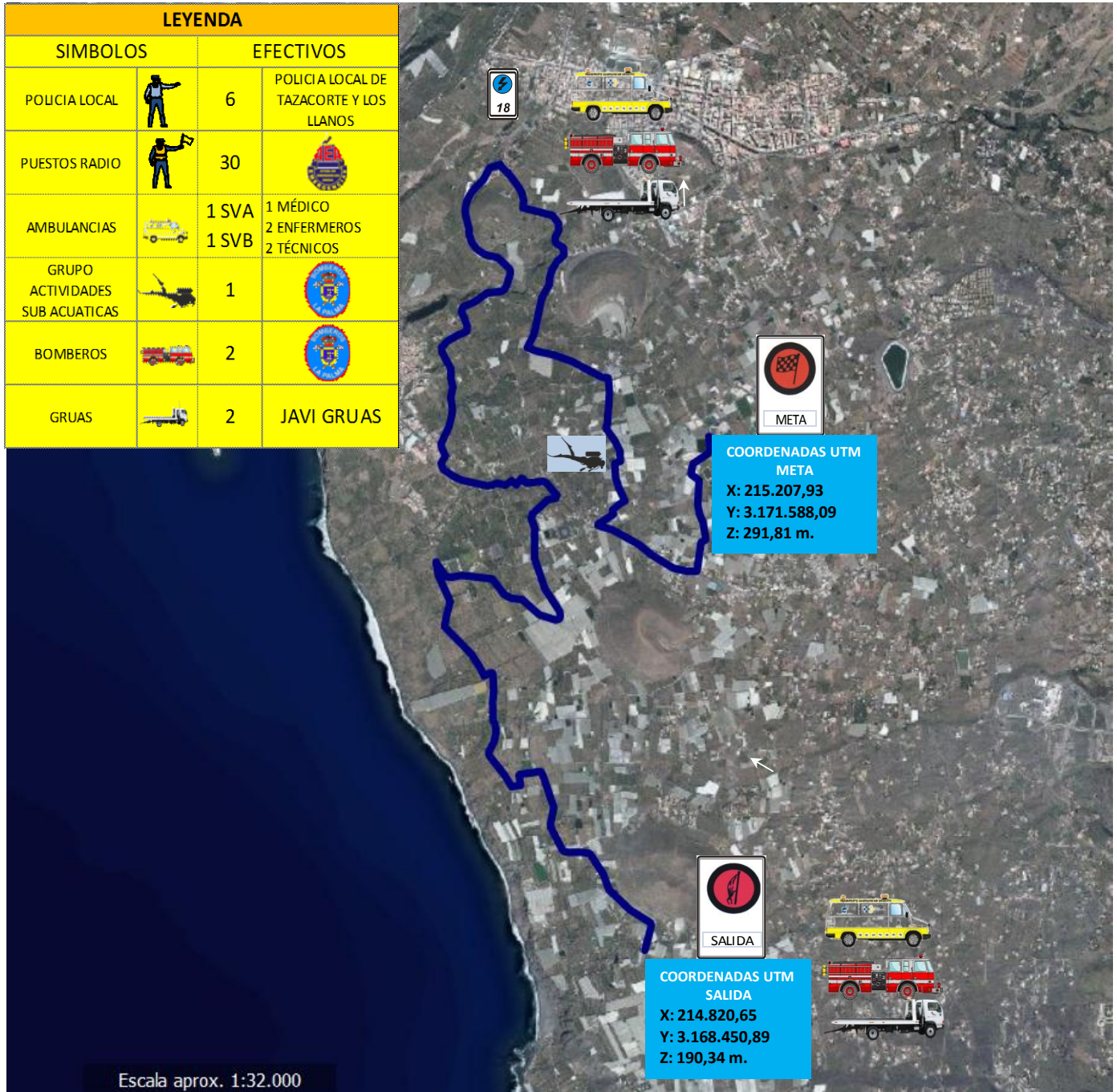


3ª SECCION		8º SECTOR		TC 5		CH 6	
DISTANCIA	TIEMPO	PROMEDIO		Pajero - Poste la luz		Frente Escalera Acceso Fincas	
14.250 mts	27 min	31,67 Km/h		SECTOR DE ENLACE			

KILOMETROS		DIRECCION	INFORMACION	KM. TOTATES REGRESIVO
TOTAL	PARCIAL			

					 60%  60%	
14.250	01.400	CH 6 - FRENTE ESCALERA ACCESO FINCAS				00.160

T.C. 6 ORVECAME - VALLE ARIDANE (13,2 Kmts.)



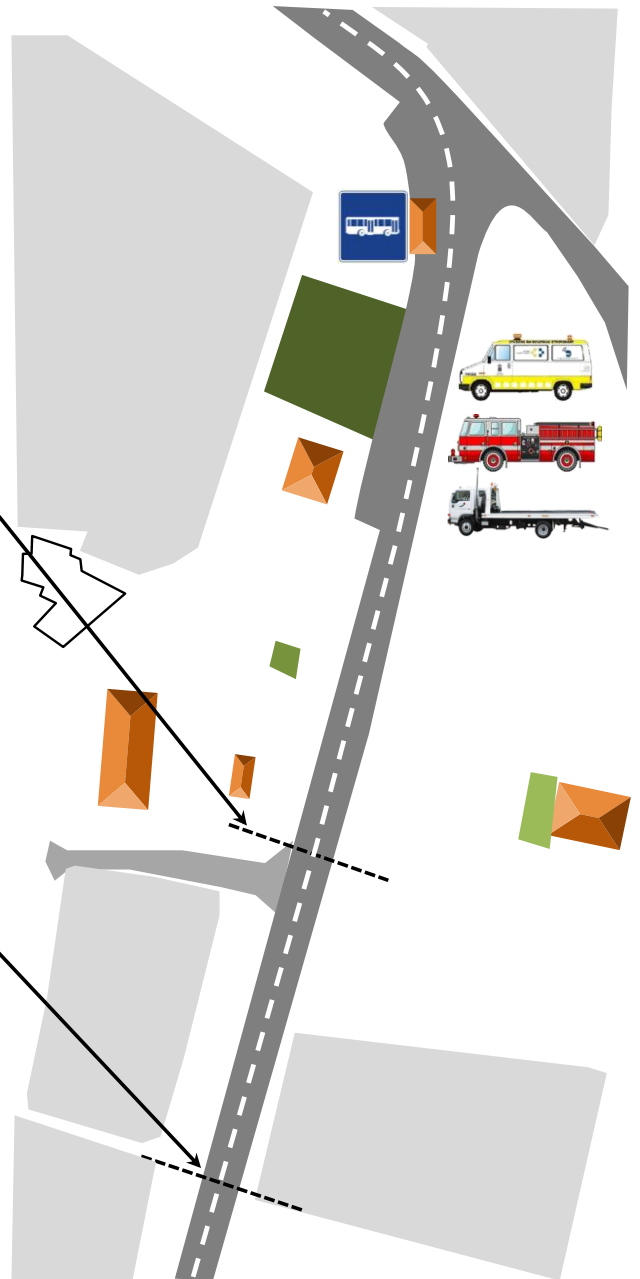
CIERRE	CINTAS	"S"	V.I.P. / G.C.	"000"	"00"	"0"	1	APERTURA	
	 OPEL Orvecame <small>Organización Vehículos Cabera Medina</small>	 OPEL Orvecame <small>Organización Vehículos Cabera Medina</small>	 Orvecame <small>Organización Vehículos Cabera Medina</small>	 OPEL Orvecame <small>Organización Vehículos Cabera Medina</small>	 OPEL Orvecame <small>Organización Vehículos Cabera Medina</small>	 OPEL Orvecame <small>Organización Vehículos Cabera Medina</small>			
T.C. 6	9:55	9:55	10:05	10:25	10:30	10:35	10:40	10:50	12:20

T.C. 6 ORVECAME - VALLE

PLANO DE SALIDA



▲
50 mts.
▼

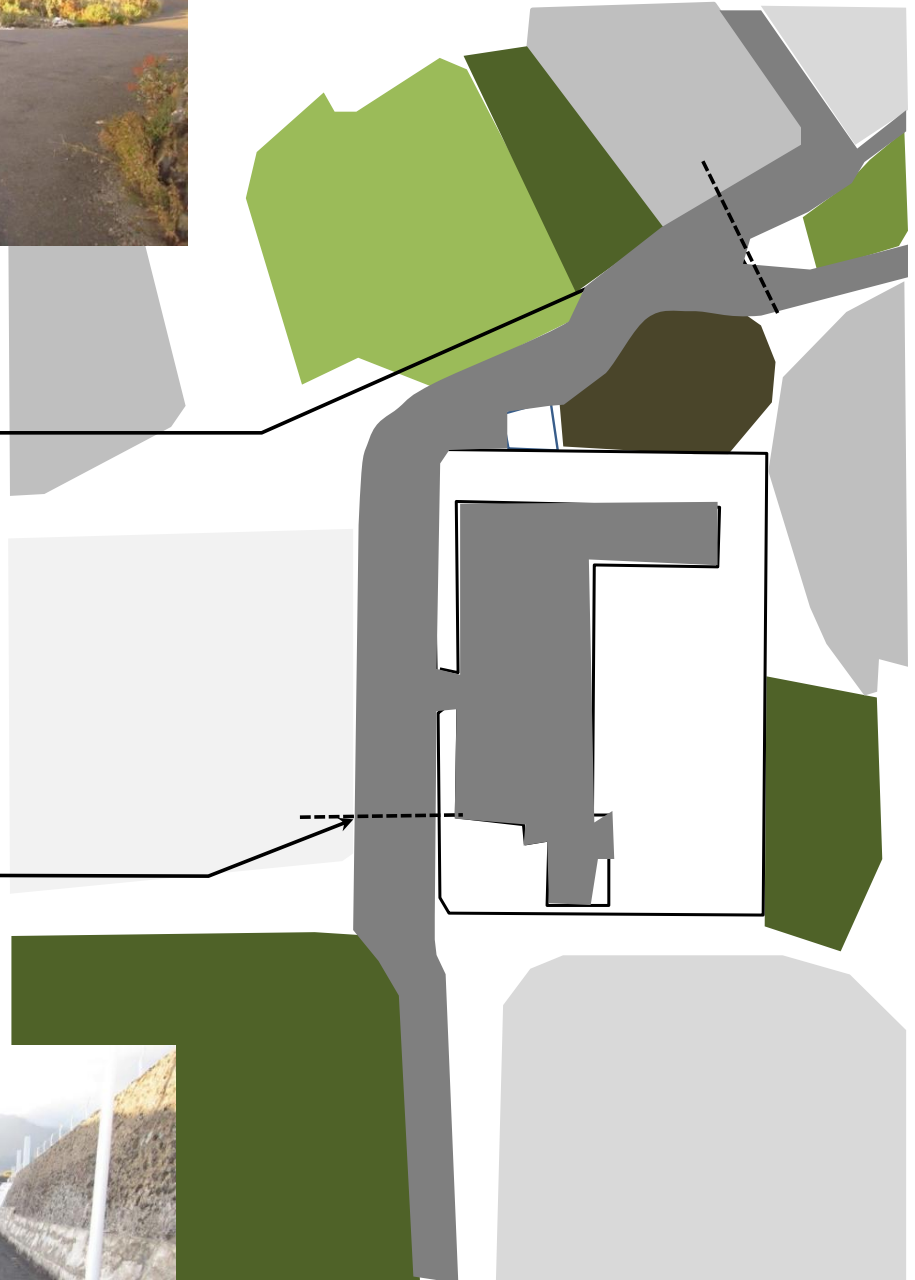


T.C. 6 ORVECAME - VALLE

PLANO DE META



▲
150 mts.



3ª SECCION		9º SECTOR		TC 6		CH 6A	
DISTANCIA	TIEMPO	PROMEDIO		Frente Mojón Casa 19		Entrada Asistencia "D"	
16.346 mts	30 min	32,69 Km/h		TC 6 - ORVECAME - VALLE ARIDANE		13,200 Kmts.	










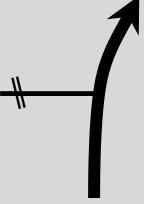


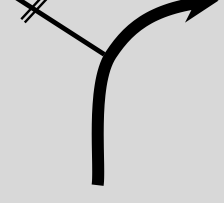


KILOMETROS		DIRECCION	INFORMACION	KM. TOTATES REGRESIVO
TOTAL	PARCIAL			

00.000	00.000	<p>SALIDA TC 6 - FRENTE MOJON CASA 19</p>		<p>16.346</p>
00.875	00.875	<p>Torreta la luz - Después bar La Costa</p>		<p>Zona Especial C 1/2 Pág. 153</p> <p>15.471</p>
01.450	00.575	<p>X - San Isidro - La Cuadra</p>		<p>Zona Especial C 3 Pág. 154</p> <p>14.896</p>
01.690	00.240	<p>Puerta verde</p>		<p>14.656</p>
02.100	00.410	<p>Puerta roja</p>		<p>14.246</p>

3ª SECCION		9º SECTOR		TC 6		CH 6A	
DISTANCIA	TIEMPO	PROMEDIO		Frente Mojón Casa 19		Entrada Asistencia "D"	
16.346 mts	30 min	32,69 Km/h		TC 6 - ORVECAME - VALLE ARIDANE		13,200 Kmts.	

KILOMETROS		DIRECCION	INFORMACION	KM. TOTATES REGRESIVO
TOTAL	PARCIAL			
02.450	00.350	 Vallado de frente	 06	13.896
02.900	00.450	 San Borondón - Cruz Premiada	 07	13.446
03.300	00.400	 X - Carretera La Costa - Almacén Cejas	 08	13.046 Zona Especial C4 Pág. 154
03.860	00.560	 X - Dirección La Laguna - Los Canarios	 09	12.486
04.280	00.420	 Pista cemento - Montaña La Laguna	 10	12.066

3ª SECCION		9º SECTOR		TC 6		CH 6A	
DISTANCIA	TIEMPO	PROMEDIO		Frente Mojón Casa 19		Entrada Asistencia "D"	
16.346 mts	30 min	32,69 Km/h		TC 6 - ORVECAME - VALLE ARIDANE		13,200 Kmts.	

KILOMETROS		DIRECCION	INFORMACION	KM. TOTATES REGRESIVO
TOTAL	PARCIAL			
04.910	00.630	 Escalera de cemento		 11.436
05.150	00.240	 X - Camino Cuesta Zapata (Casa 16)		 Zona Especial C5 Pág. 155 11.196
05.400	00.250	 Casa porche 3 ventanas		 10.946
05.800	00.400	 X - Calle Pintor Cándido Camacho Gómez / Dire		 10.546
06.090	00.290	 X - Dirección Los Llanos		 Zona Especial C6 Pág. 155 10.256

3ª SECCION		9º SECTOR		TC 6		CH 6A	
DISTANCIA	TIEMPO	PROMEDIO		Frente Mojón Casa 19		Entrada Asistencia "D"	
16.346 mts	30 min	32,69 Km/h		TC 6 - ORVECAME - VALLE ARIDANE		13,200 Kmts.	

KILOMETROS		DIRECCION	INFORMACION	KM. TOTATES REGRESIVO
TOTAL	PARCIAL			
06.880	00.790	<p>Después entrada Cuesta Cardón</p>		<p>09.466</p>
07.900	01.020	<p>Rampa con baranda de tubo</p>		<p>08.446</p>
08.480	00.580	<p>ITINERARIO DE EVACUACION 1</p> <p>X - Calle San Pedro (Iglesia - Casa 18)</p>		<p>Zona Especial C7 Pág. 156</p> <p>07.866</p>
08.820	00.340	<p>X - Calle Las Rosas - Farola</p>		<p>07.526</p>
09.270	00.450	<p>Finca Carmen Acosta</p>		<p>07.076</p>

3ª SECCION		9º SECTOR		TC 6		CH 6A	
DISTANCIA	TIEMPO	PROMEDIO		Frente Mojón Casa 19		Entrada Asistencia "D"	
16.346 mts	30 min	32,69 Km/h		TC 6 - ORVECAME - VALLE ARIDANE		13,200 Kmts.	

KILOMETROS		DIRECCION	INFORMACION	KM. TOTATES REGRESIVO
TOTAL	PARCIAL			

		ITINERARIO DE EVACUACION 2			
09.380	00.110	X - El Arenero (Casa 76)			06.966
09.970	00.590	X - Los Palomares (4 Caminos - Casa 312)			06.376
Por las características especiales del tramo caso de SUSPENDERSE el mismo y por motivos de seguridad seguir de Frente hasta P.K. 14,050 y tomar 3ª Salida Dirección Los Llanos y a Reagrupamiento 2 Asistencia "D"		ITINERARIO DE EVACUACION 3			
10.500	00.530	X - Los Europlátanos			05.846
10.860	00.360	Después 3 casas			05.486
11.000	00.140	Cajita del Agua (Rasante - Farola)			05.346

3ª SECCION		9º SECTOR		TC 6		CH 6A	
DISTANCIA	TIEMPO	PROMEDIO		Frente Mojón Casa 19		Entrada Asistencia "C"	
16.346 mts	30 min	32,69 Km/h		TC 6 - ORVECAME - VALLE ARIDANE		13,200 Kmts.	

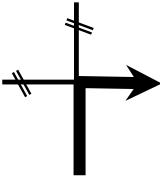


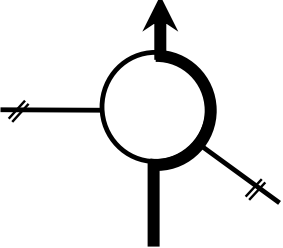








KILOMETROS		DIRECCION	INFORMACION	KM. TOTATES REGRESIVO
TOTAL	PARCIAL			
11.360	00.360	 Portada verde	 26	 04.986
11.650	00.290	 Serradores	 27	 04.696
12.350	00.700	 X - Martelas de Abajo	 28	 03.996
12.710	00.360	 Estanques	 29	 03.636
13.200	00.490	 META TC 6 - ALMACEN	 30	 100% 100% 03.146

3ª SECCION		9º SECTOR		TC 6		CH 6A	
DISTANCIA	TIEMPO	PROMEDIO		Frente Mojón Casa 19		Entrada Asistencia "D"	
16.346 mts	30 min	32,69 Km/h		TC 6 - ORVECAME - VALLE ARIDANE		13,200 Kmts.	

KILOMETROS		DIRECCION	INFORMACION	KM. TOTATES REGRESIVO
TOTAL	PARCIAL			

13.400	00.200	<p>C. STOP TC 6</p>		<p>100%</p> <p>100%</p> <p>02.946</p>
ITINERARIO DE EVACUACION 5				
13.700	00.300	<p>X - LP 213 Dirección Los Llanos</p>		02.646
14.050	00.350	<p>X - 2ª Salida dirección Los Llanos</p>		02.296
15.400	01.350	<p>X - Avda. Carlos Francisco carril derecho</p>		00.946
15.656	00.256	<p>X - Avda. Doctor Fleming carril izquierda</p>		00.690

5ª SECCION		15º SECTOR		TC 10		CH 10A	
DISTANCIA	TIEMPO	PROMEDIO		Frente Mojón Casa 19		Entrada Asistencia "D"	
16.346 mts	30 min	32,69 Km/h		SECTOR ENLACE			

KILOMETROS		DIRECCION	INFORMACION	KM. TOTATES REGRESIVO
TOTAL	PARCIAL			
15.916	00.260		 	00.430
16.196	00.280		 	00.150
16.276	00.080		 	00.070
16.346	00.070		 	00.000

ASISTENCIA "D"



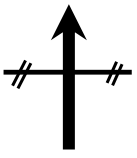







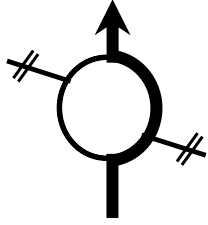






4ª SECCION		10º SECTOR	CH 6B	CH 7
DISTANCIA	TIEMPO	PROMEDIO	Salida Asistencia "D"	Entrada a la izquierda
5.510 mts	17 min	19,45 Km/h	SECTOR DE ENLACE	

KILOMETROS		DIRECCION	INFORMACION	KM. TOTATES REGRESIVO
TOTAL	PARCIAL			
00.000	00.000			05.510
00.190	00.190			05.320
00.240	00.050			05.270
00.370	00.130			05.140
00.420	00.050			05.090

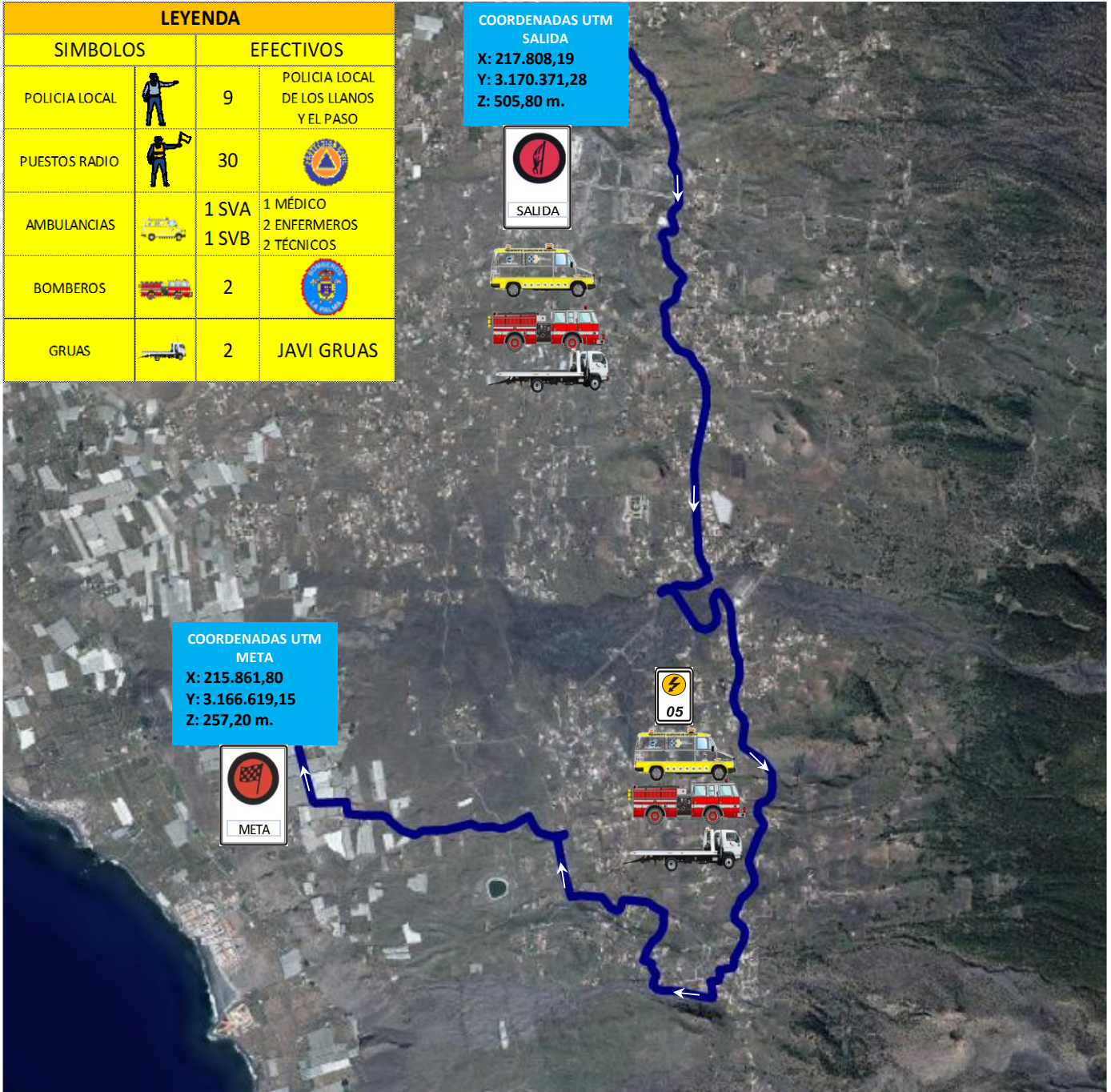


4ª SECCION		10º SECTOR	CH 6B	CH 7
DISTANCIA	TIEMPO	PROMEDIO	Salida Asistencia "D"	Entrada a la izquierda
5.510 mts	17 min	19,45 Km/h	SECTOR DE ENLACE	

KILOMETROS		DIRECCION	INFORMACION	KM. TOTATES REGRESIVO
TOTAL	PARCIAL			

00.550	00.130	  		04.960
01.550	01.000	  		03.960
02.250	00.700			03.260
05.250	03.000			00.260
05.510	00.260	 		00.000
		CH 7 - ENTRADA A LA IZQUIERDA		

T.C. 7 NAVIERA ARMAS - LAS MANCHAS (10,5 Kmts.)



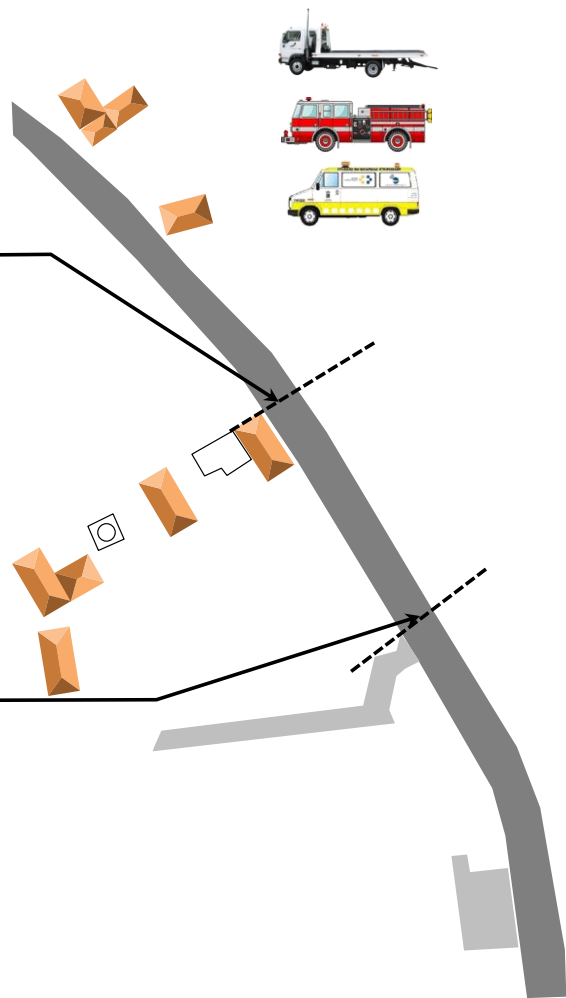
CIERRE	CINTAS	"S"	V.I.P. / G.C.	"000"	"00"	"0"	1	APERTURA
	 Orvecame <small>Organización Vehículos Cabreña Media</small>	 Orvecame <small>Organización Vehículos Cabreña Media</small>		 Orvecame <small>Organización Vehículos Cabreña Media</small>	 Orvecame <small>Organización Vehículos Cabreña Media</small>	 Orvecame <small>Organización Vehículos Cabreña Media</small>		
T.C. 7	12:20	12:20	12:30	12:50	12:55	13:00	13:05	13:15

T.C. 7 NAVIERA ARMAS - LAS MANCHAS

PLANO DE SALIDA

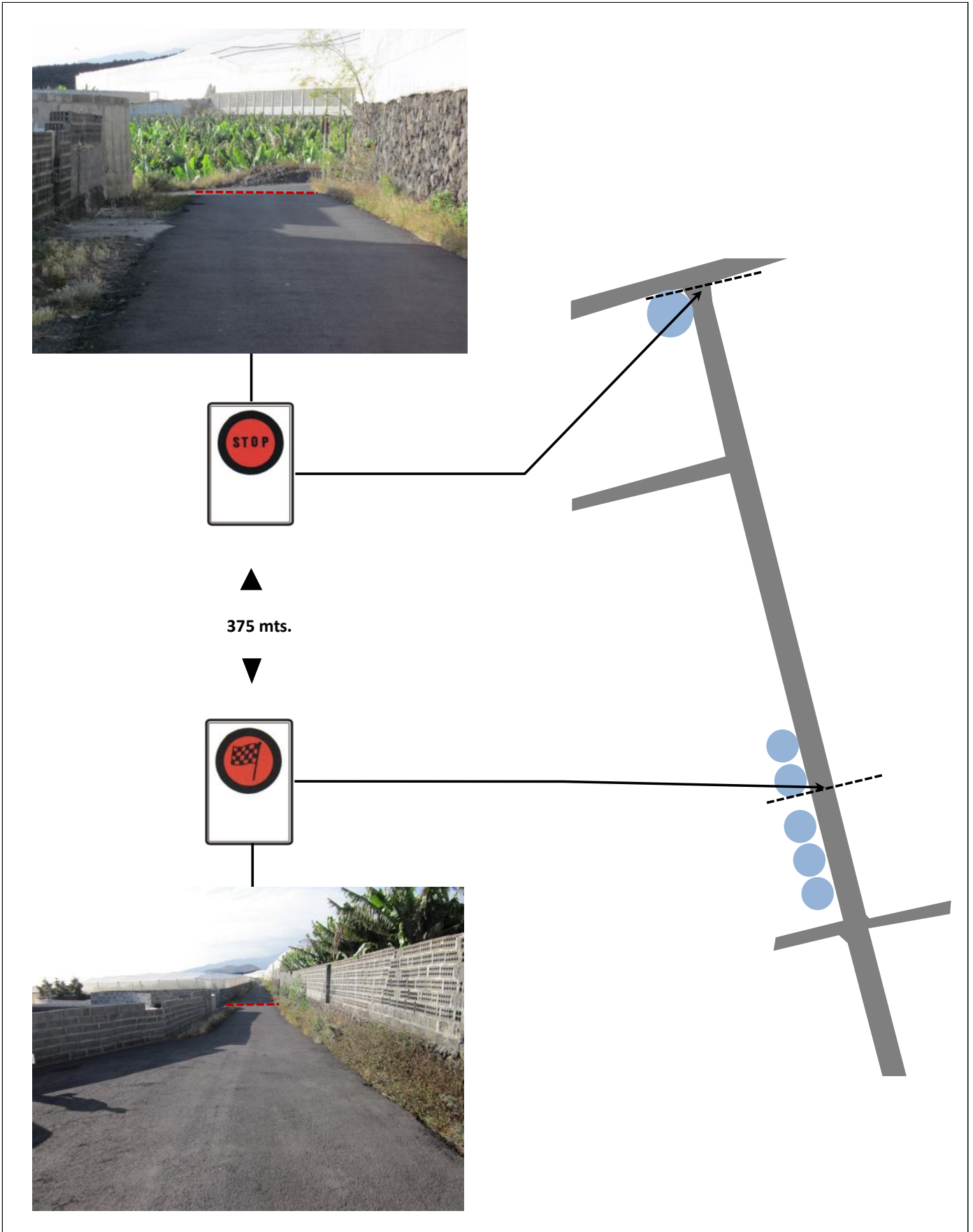


▲
25 mts.
▼



T.C. 7 NAVIERA ARMAS - LAS MANCHAS

PLANO DE META



4ª SECCION		11º SECTOR		TC 7		CH 8	
DISTANCIA	TIEMPO	PROMEDIO		Pajero - Poste la luz		Frente Escalera Acceso Fincas	
14.250 mts	27 min	31,67 Km/h		TC 7 - NAVIERA ARMAS LAS MANCHAS		10,500 Kmts.	

KILOMETROS		DIRECCION	INFORMACION	KM. TOTATES REGRESIVO
TOTAL	PARCIAL			

00.000	00.000	 SALIDA TC 7 - PAJERO - POSTE LA LUZ	 	 14.250
00.350	00.350	 Guiller Trans - Antigua Salida	 	13.900
00.800	00.450	 Zona industrial	 	 13.450
01.580	00.780	 Antes Paraíso	 	12.670
01.700	00.120	 X - Alcalá	 	12.550

4ª SECCION		11º SECTOR		TC 7		CH 8	
DISTANCIA	TIEMPO	PROMEDIO	Pajero - Poste la luz			Frente Escalera Acceso Fincas	
14.250 mts	27 min	31,67 Km/h	TC 7 - NAVIERA ARMAS LAS MANCHAS				10,500 Kmts.

KILOMETROS		DIRECCION	INFORMACION	KM. TOTATES REGRESIVO
TOTAL	PARCIAL			

ITINERARIO DE EVACUACION 1					
01.940	00.240	Pastelero			12.310
02.010	00.070	X - El Paraíso			12.240
02.310	00.300	X - Comienzo Recta Grande			11.940
02.910	00.600	X - José Pons - Cementerio - 1ª Chicane			<div style="background-color: red; color: white; padding: 5px; text-align: center;"> Zona Especial C 2 Pág. 146 </div>
03.130	00.220	X - Díaz Pérez (ojo desvío a la derecha)			<div style="background-color: red; color: white; padding: 5px; text-align: center;"> Zona Especial C 3 Pág. 147 </div>

4ª SECCION		11º SECTOR		TC 7		CH 8	
DISTANCIA	TIEMPO	PROMEDIO	Pajero - Poste la luz			Frente Escalera Acceso Fincas	
14.250 mts	27 min	31,67 Km/h	TC 7 - NAVIERA ARMAS LAS MANCHAS				10,500 Kmts.

KILOMETROS		DIRECCION	INFORMACION	KM. TOTATES REGRESIVO
TOTAL	PARCIAL			

03.480	00.350	ITINERARIO DE EVACUACION 2							
			X - Ctra. Todoque-Las Manchas						
04.110	00.630	ITINERARIO DE EVACUACION 3							
			X - LP 2						
04.300	00.190	ITINERARIO DE EVACUACION 3							
			X - LP 117 Carretera San Nicolás						
04.410	00.110	ITINERARIO DE EVACUACION 3							
			X - Calle Tamanca						
04.680	00.270	ITINERARIO DE EVACUACION 3							
			Gasolinera PCAM						

4ª SECCION		11º SECTOR		TC 7		CH 8	
DISTANCIA	TIEMPO	PROMEDIO	Pajero - Poste la luz			Frente Escalera Acceso Fincas	
14.250 mts	27 min	31,67 Km/h	TC 7 - NAVIERA ARMAS LAS MANCHAS				10,500 Kmts.

KILOMETROS		DIRECCION	INFORMACION	KM. TOTATES REGRESIVO
TOTAL	PARCIAL			

04.830	00.150	ITINERARIO DE EVACUACION 4			
		 	El Callejón		
05.030	00.200	 			
		Bodegón Tamanca	09.220		
05.810	00.780	 			
		X - Camino Tamanca	08.440		
06.210	00.400	 			
		Señal Jedey	08.040		
06.510	00.300	 			
		X - Bar Jedey	07.740		

4ª SECCION		11º SECTOR		TC 7		CH 8	
DISTANCIA	TIEMPO	PROMEDIO	Pajero - Poste la luz			Frente Escalera Acceso Fincas	
14.250 mts	27 min	31,67 Km/h	TC 7 - NAVIERA ARMAS LAS MANCHAS				10,500 Kmts.

KILOMETROS		DIRECCION	INFORMACION	KM. TOTATES REGRESIVO
TOTAL	PARCIAL			

06.710	00.200	 Casa 13 Camino las Piteras	 	 07.540
06.990	00.280	 Asociación NEP - 2º Chicane	 	 07.260 Zona Especial C 11 Pág. 151
07.150	00.160	 X - Desvió Zona Nueva	 	 07.100
07.250	00.100	 Después desvío	 	 07.160
07.460	00.210	 Cajita El Agua (vallado Verde)	 	 06.950







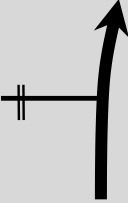


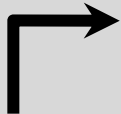






4ª SECCION		11º SECTOR		TC 7		CH 8	
DISTANCIA	TIEMPO	PROMEDIO	Pajero - Poste la luz			Frente Escalera Acceso Fincas	
14.250 mts	27 min	31,67 Km/h	TC 7 - NAVIERA ARMAS LAS MANCHAS				10,500 Kmts.

KILOMETROS		DIRECCION	INFORMACION	KM. TOTATES REGRESIVO
TOTAL	PARCIAL			

		ITINERARIO DE EVACUACION 5			
					Zona Especial C 12 Pág. 151
07.900	00.440	X - Bodega El Pino			06.510
07.970	00.070	X - Camino Las Piteras			06.440
					Zona Especial C 13 Pág. 152
08.250	00.280	X - Puente Madera (espejo camino el Tablao)			06.160
08.430	00.180	Cambio de rasante			05.980
		ITINERARIO DE EVACUACION 6			
					Zona Especial C 14 Pág. 152
08.630	00.200	X - Cruce Plaza Bonita			05.780






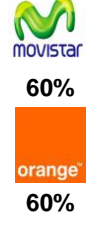


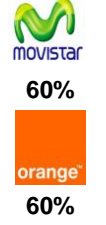
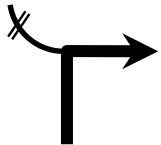



4ª SECCION		11º SECTOR		TC 7		CH 8	
DISTANCIA	TIEMPO	PROMEDIO	Pajero - Poste la luz			Frente Escalera Acceso Fincas	
14.250 mts	27 min	31,67 Km/h	TC 7 - NAVIERA ARMAS LAS MANCHAS				10,500 Kmts.

KILOMETROS		DIRECCION	INFORMACION	KM. TOTATES REGRESIVO
TOTAL	PARCIAL			

08.810	00.180	Antes Pajero		 	05.600
09.310	00.500	Bodeguita de Piedra		 	05.100
09.660	00.350	Entrada invernadero		 	04.750
10.010	00.350	Antes antigua salida	 	 	04.400
10.070	00.060	Después antigua salida		 	04.340

4ª SECCION		11º SECTOR		TC 7		CH 8	
DISTANCIA	TIEMPO	PROMEDIO		Pajero - Poste la luz		Frente Escalera Acceso Fincas	
14.250 mts	27 min	31,67 Km/h		TC 7 - NAVIERA ARMAS LAS MANCHAS		10,500 Kmts.	

KILOMETROS		DIRECCION	INFORMACION	KM. TOTATES REGRESIVO
TOTAL	PARCIAL			

10.250	00.180	 Camino Morani		 04.160
10.500	00.250	 META TC 7 - ENTRE CINCO ESTANQUES		 03.910
10.900	00.400	 C. STOP TC 7 - HOYO VERDUGO		 03.510
11.250	00.350	 X - LP-213 Dirección Los Llanos		03.160
12.850	01.600	 X - LP-2132 Ctra La Costa (Tazacorte)		01.560

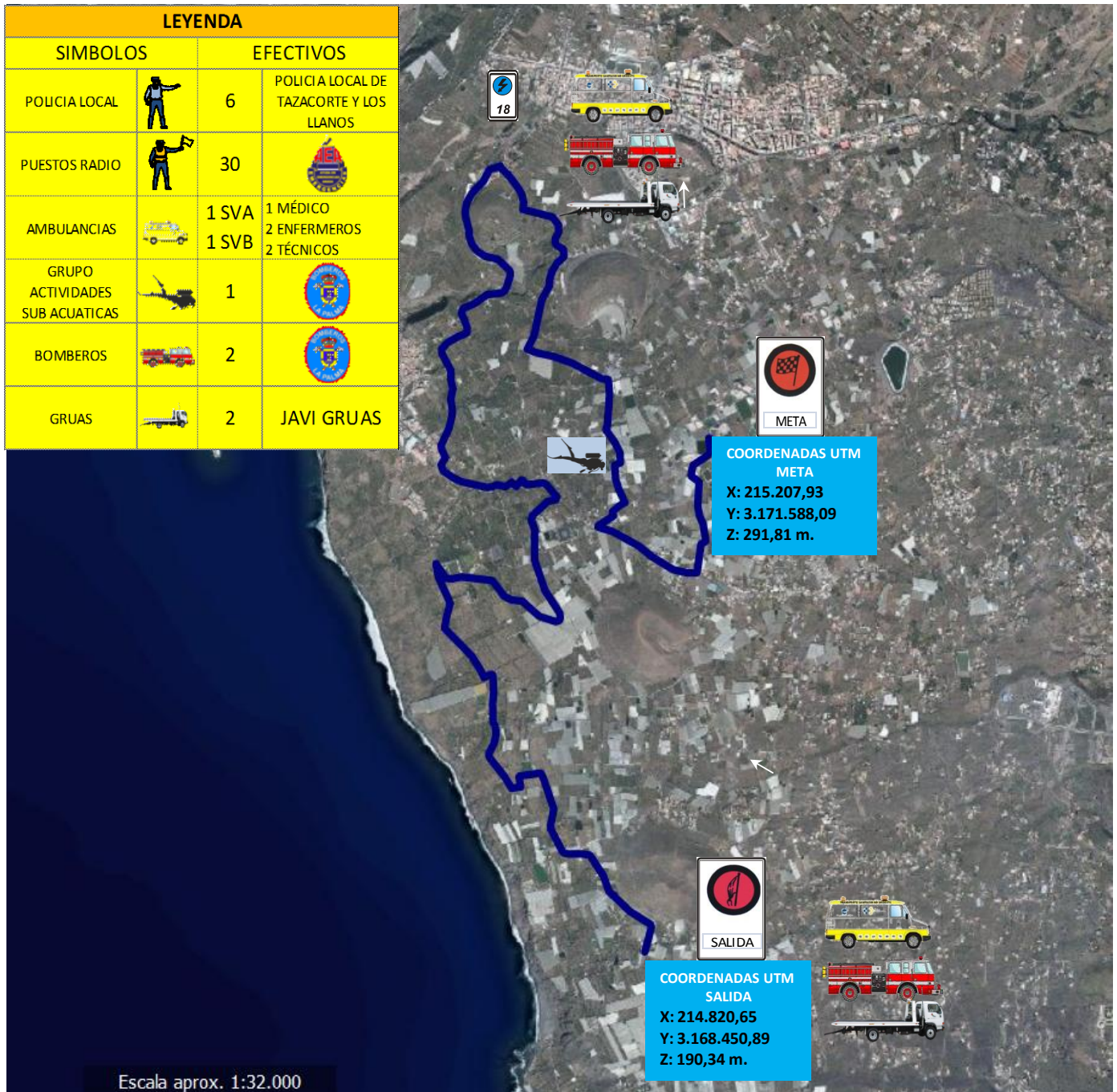


4ª SECCION		11º SECTOR		TC 7		CH 8	
DISTANCIA	TIEMPO	PROMEDIO		Pajero - Poste la luz		Frente Escalera Acceso Fincas	
14.250 mts	27 min	31,67 Km/h		SECTOR DE ENLACE			

KILOMETROS		DIRECCION	INFORMACION	KM. TOTATES REGRESIVO
TOTAL	PARCIAL			

					 60%  60%
14.250	01.400	CH 8 - FRENTE ESCALERA ACCESO FINCAS		00.160	

T.C. 8 ORVECAME - VALLE ARIDANE (13,2 Kmts.)



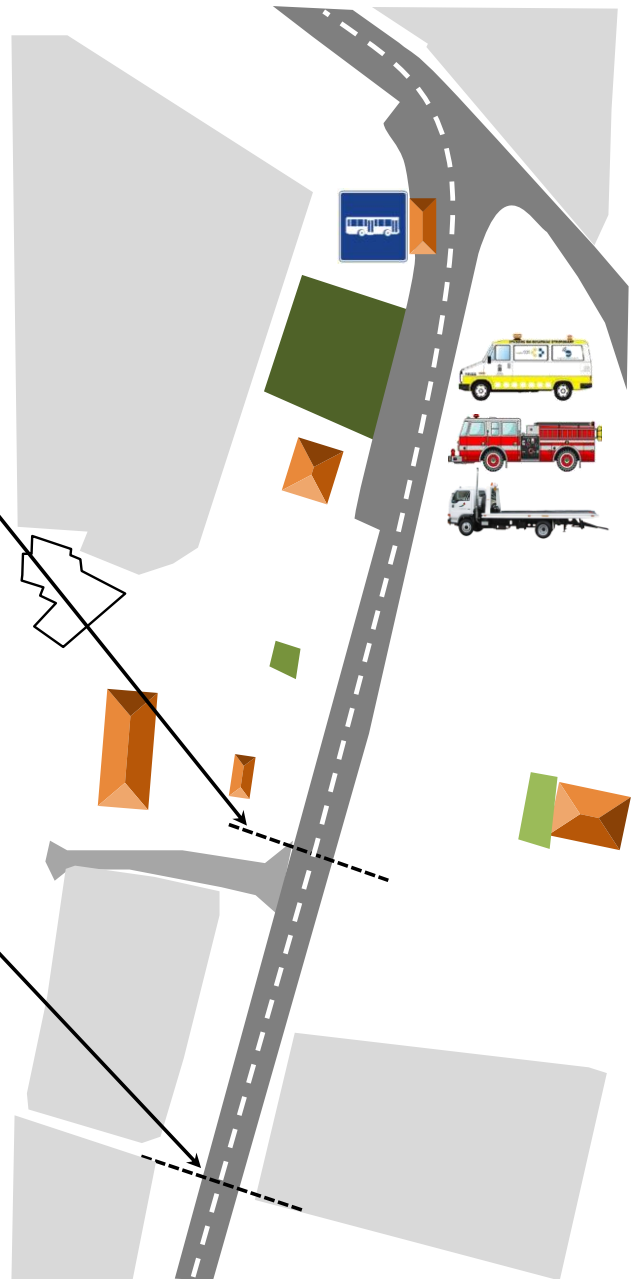
CIERRE	CINTAS	"S"	V.I.P. / G.C.	"000"	"00"	"0"	1	APERTURA
	 OPEL Orvecame <small>Organización Vehículos Cabera Medina</small>	 OPEL Orvecame <small>Organización Vehículos Cabera Medina</small>	 Orvecame <small>Organización Vehículos Cabera Medina</small>	 OPEL Orvecame <small>Organización Vehículos Cabera Medina</small>	 OPEL Orvecame <small>Organización Vehículos Cabera Medina</small>	 OPEL Orvecame <small>Organización Vehículos Cabera Medina</small>		
T.C. 8	12:50	12:50	13:00	13:20	13:25	13:30	13:35	13:45
								15:10

T.C. 8 ORVECAME - VALLE

PLANO DE SALIDA



▲
50 mts.
▼

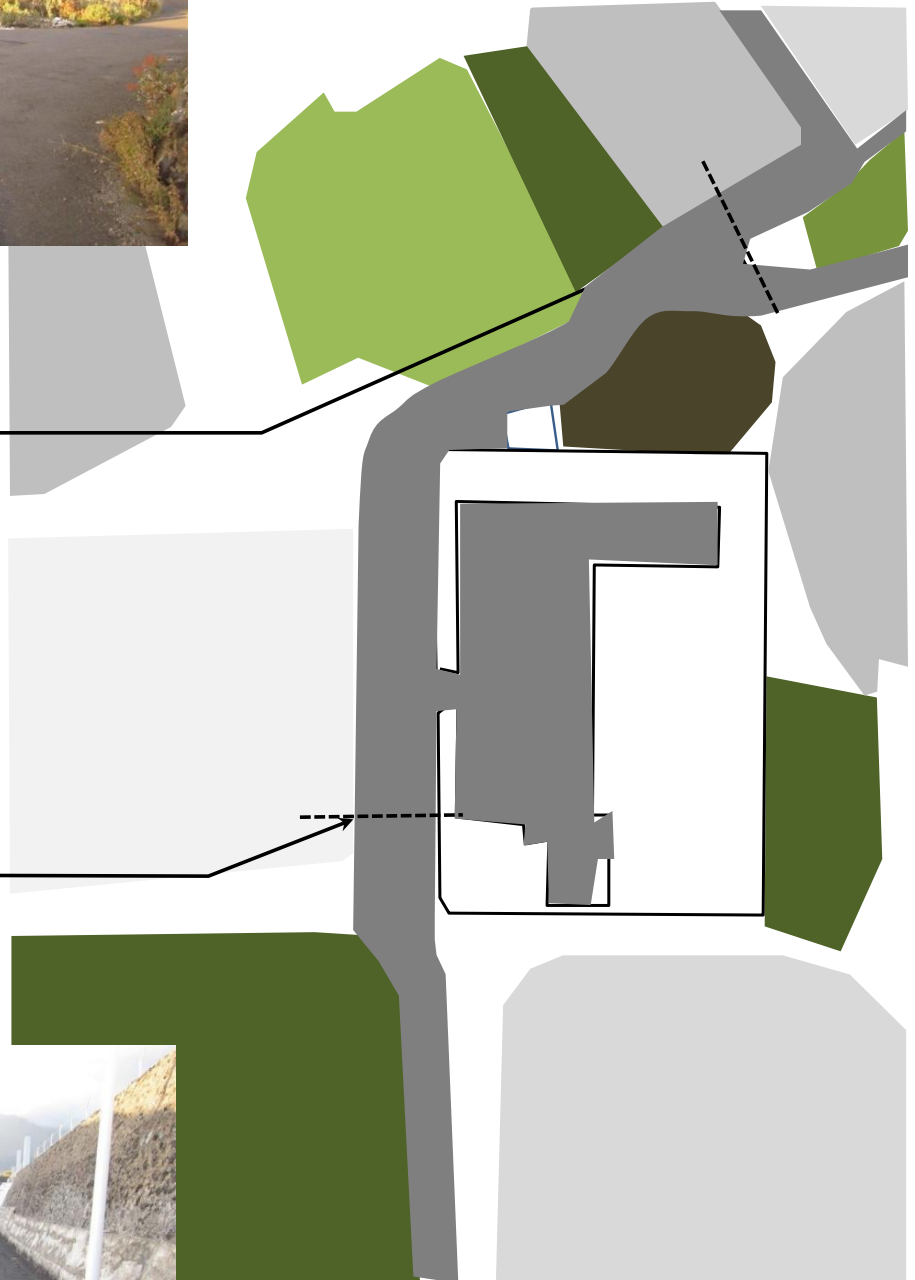


T.C. 8 ORVECAME - VALLE

PLANO DE META



▲
150 mts.



4ª SECCION		12º SECTOR		TC 8		CH 8A	
DISTANCIA	TIEMPO	PROMEDIO		Frente Mojón Casa 19		Entrada Asistencia "E"	
16.346 mts	30 min	32,69 Km/h		TC 8 - ORVECAME - VALLE ARIDANE		13,200 Kmts.	

KILOMETROS		DIRECCION	INFORMACION	KM. TOTATES REGRESIVO
TOTAL	PARCIAL			









00.000	00.000	 SALIDA TC 8 - FRENTE MOJON CASA 19	 	 60% 60% 16.346
00.875	00.875	 Torreta la luz - Después bar La Costa	 	 15.471
01.450	00.575	 X - San Isidro - La Cuadra	 	 14.896
01.690	00.240	 Puerta verde	 	 14.656
02.100	00.410	 Puerta roja	 	 14.246

4ª SECCION		12º SECTOR		TC 8		CH 8A	
DISTANCIA	TIEMPO	PROMEDIO		Frente Mojón Casa 19		Entrada Asistencia "E"	
16.346 mts	30 min	32,69 Km/h		TC 8 - ORVECAME - VALLE ARIDANE		13,200 Kmts.	

KILOMETROS		DIRECCION	INFORMACION	KM. TOTATES REGRESIVO
TOTAL	PARCIAL			
02.450	00.350	<p>Vallado de frente</p>	<p>06</p>	13.896
02.900	00.450	<p>San Borondón - Cruz Premiada</p>	<p>07</p>	13.446
03.300	00.400	<p>X - Carretera La Costa - Almacén Cejas</p>	<p>08</p>	<div style="background-color: red; color: white; padding: 5px; text-align: center;"> Zona Especial C 4 Pág. 154 </div> <p>13.046</p>
03.860	00.560	<p>X - Dirección La Laguna - Los Canarios</p>	<p>09</p>	12.486
04.280	00.420	<p>Pista cemento - Montaña La Laguna</p>	<p>10</p>	12.066

4ª SECCION		12º SECTOR		TC 8		CH 8A	
DISTANCIA	TIEMPO	PROMEDIO		Frente Mojón Casa 19		Entrada Asistencia "E"	
16.346 mts	30 min	32,69 Km/h		TC 8 - ORVECAME - VALLE ARIDANE		13,200 Kmts.	

KILOMETROS		DIRECCION	INFORMACION	KM. TOTATES REGRESIVO
TOTAL	PARCIAL			

04.910	00.630	 Escalera de cemento	 	 11.436
05.150	00.240	 X - Camino Cuesta Zapata (Casa 16)	  	 Zona Especial C5 Pág. 155 11.196
05.400	00.250	 Casa porche 3 ventanas	 	 10.946
05.800	00.400	 X - Calle Pintor Cándido Camacho Gómez / Dire	   	 10.546
06.090	00.290	 X - Dirección Los Llanos	  	 Zona Especial C6 Pág. 155 10.256

4ª SECCION		12º SECTOR		TC 8		CH 8A	
DISTANCIA	TIEMPO	PROMEDIO		Frente Mojón Casa 19		Entrada Asistencia "E"	
16.346 mts	30 min	32,69 Km/h		TC 8 - ORVECAME - VALLE ARIDANE		13,200 Kmts.	

KILOMETROS		DIRECCION	INFORMACION	KM. TOTATES REGRESIVO
TOTAL	PARCIAL			
06.880	00.790	<p>Después entrada Cuesta Cardón</p>		<p>09.466</p>
07.900	01.020	<p>Rampa con baranda de tubo</p>		<p>08.446</p>
08.480	00.580	<p>ITINERARIO DE EVACUACION 1</p> <p>X - Calle San Pedro (Iglesia - Casa 18)</p>		<p>Zona Especial C7 Pág. 156</p> <p>07.866</p>
08.820	00.340	<p>X - Calle Las Rosas - Farola</p>		<p>07.526</p>
09.270	00.450	<p>Finca Carmen Acosta</p>		<p>07.076</p>

4ª SECCION		12º SECTOR		TC 8		CH 8A	
DISTANCIA	TIEMPO	PROMEDIO		Frente Mojón Casa 19		Entrada Asistencia "E"	
16.346 mts	30 min	32,69 Km/h		TC 8 - ORVECAME - VALLE ARIDANE		13,200 Kmts.	

KILOMETROS		DIRECCION	INFORMACION	KM. TOTATES REGRESIVO
TOTAL	PARCIAL			

		ITINERARIO DE EVACUACION 2			
09.380	00.110	X - El Arenero (Casa 76)			06.966
09.970	00.590	X - Los Palomares (4 Caminos - Casa 312)			06.376
		ITINERARIO DE EVACUACION 3			
10.500	00.530	X - Los Europlátanos			05.846
10.860	00.360	Después 3 casas			05.486
11.000	00.140	Cajita del Agua (Rasante - Farola)			05.346

4ª SECCION		12º SECTOR		TC 8		CH 8A	
DISTANCIA	TIEMPO	PROMEDIO		Frente Mojón Casa 19		Entrada Asistencia "E"	
16.346 mts	30 min	32,69 Km/h		TC 8 - ORVECAME - VALLE ARIDANE		13,200 Kmts.	

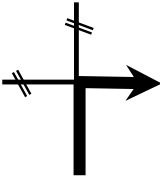


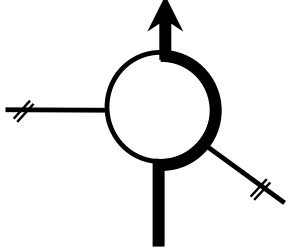








KILOMETROS		DIRECCION	INFORMACION	KM. TOTATES REGRESIVO
TOTAL	PARCIAL			
11.360	00.360	 Portada verde	 26	 04.986
11.650	00.290	 Serradores	 27	 04.696
12.350	00.700	 X - Martelas de Abajo	 28	 03.996
12.710	00.360	 Estanques	 29	 03.636
13.200	00.490	 META TC 8 - ALMACEN	 30	 100% 100% 03.146

4ª SECCION		12º SECTOR		TC 8		CH 8A	
DISTANCIA	TIEMPO	PROMEDIO		Frente Mojón Casa 19		Entrada Asistencia "E"	
16.346 mts	30 min	32,69 Km/h		TC 8 - ORVECAME - VALLE ARIDANE		13,200 Kmts.	

KILOMETROS		DIRECCION	INFORMACION	KM. TOTATES REGRESIVO
TOTAL	PARCIAL			

13.400	00.200	<p>C. STOP TC 8</p>		 100% 100% 02.946
13.700	00.300	<p>ITINERARIO DE EVACUACION 5</p> <p>X - LP 213 Dirección Los Llanos</p>		02.646
14.050	00.350	<p>X - 2ª Salida dirección Los Llanos</p>		02.296
15.400	01.350	<p>X - Avda. Carlos Francisco carril derecho</p>		00.946
15.656	00.256	<p>X - Avda. Doctor Fleming carril izquierda</p>		00.690

4ª SECCION		12º SECTOR		TC 8		CH 8A	
DISTANCIA	TIEMPO	PROMEDIO		Frente Mojón Casa 19		Entrada Asistencia "E"	
16.346 mts	30 min	32,69 Km/h		SECTOR ENLACE			

KILOMETROS		DIRECCION	INFORMACION	KM. TOTATES REGRESIVO
TOTAL	PARCIAL			
15.916	00.260		 	00.430
16.196	00.280		 	00.150
16.276	00.080		 	00.070
16.346	00.070		 	00.000

ASISTENCIA "E"



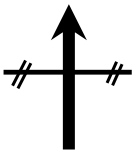







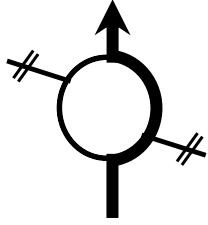






5ª SECCION		13º SECTOR		CH 8B		CH 9	
DISTANCIA	TIEMPO	PROMEDIO		Salida Asistencia "E"		Entrada a la izquierda	
5.510 mts	17 min	19,45 Km/h		SECTOR DE ENLACE			

KILOMETROS		DIRECCION	INFORMACION	KM. TOTATES REGRESIVO	
TOTAL	PARCIAL				
00.000	00.000				05.510
00.190	00.190				05.320
00.240	00.050				05.270
00.370	00.130				05.140
00.420	00.050				05.090

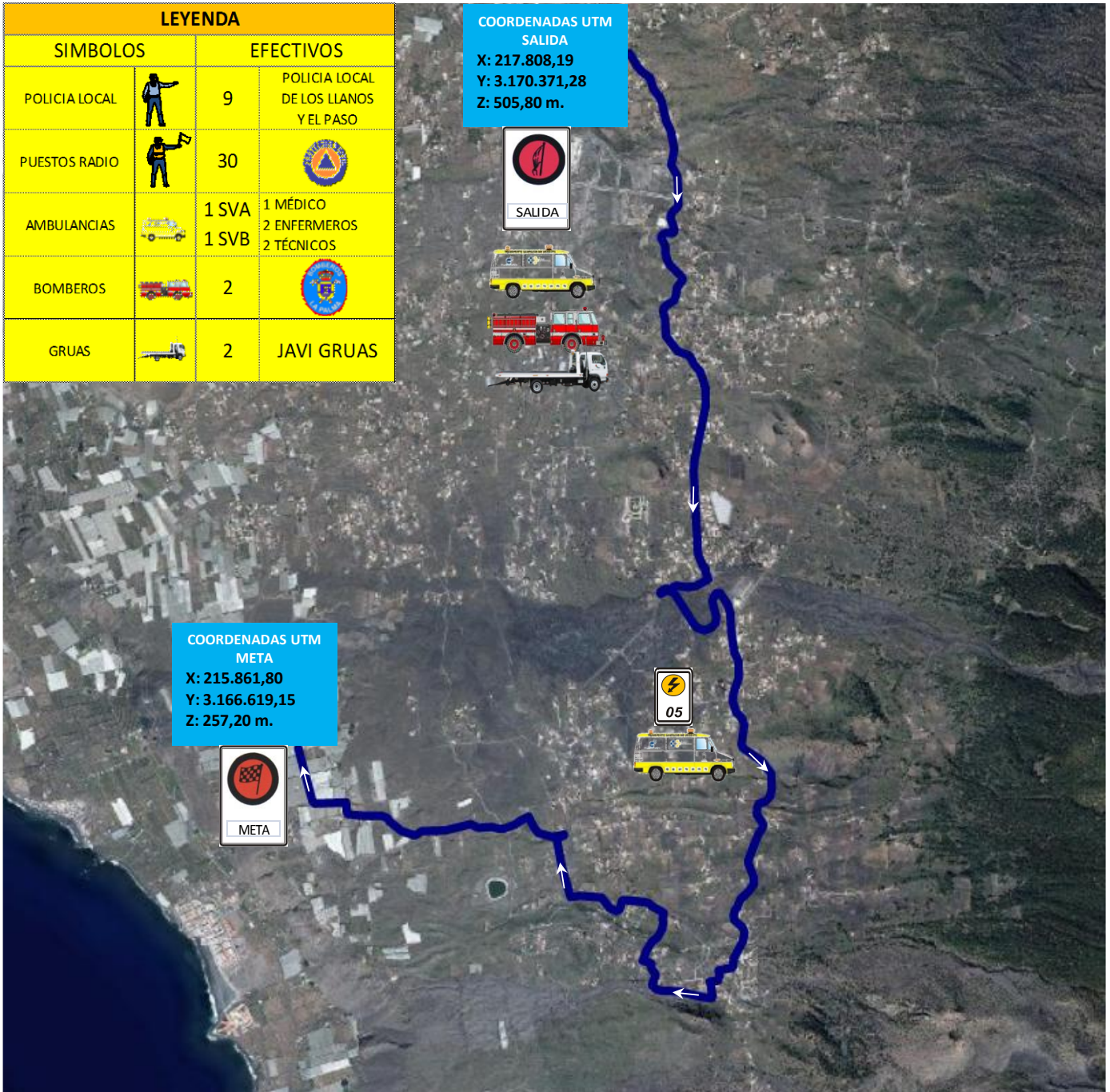


5ª SECCION		13º SECTOR		CH 8B		CH 9	
DISTANCIA	TIEMPO	PROMEDIO		Salida Asistencia "E"		Entrada a la izquierda	
5.510 mts	17 min	19,45 Km/h		SECTOR DE ENLACE			

KILOMETROS		DIRECCION	INFORMACION	KM. TOTATES REGRESIVO
TOTAL	PARCIAL			

00.550	00.130	  		04.960
01.550	01.000	  		03.960
02.250	00.700			03.260
05.250	03.000			00.260
05.510	00.260	 		00.000
		CH 9 - ENTRADA A LA IZQUIERDA		

T.C. 9 NAVIERA ARMAS - LAS MANCHAS (10,5 Kmts.)



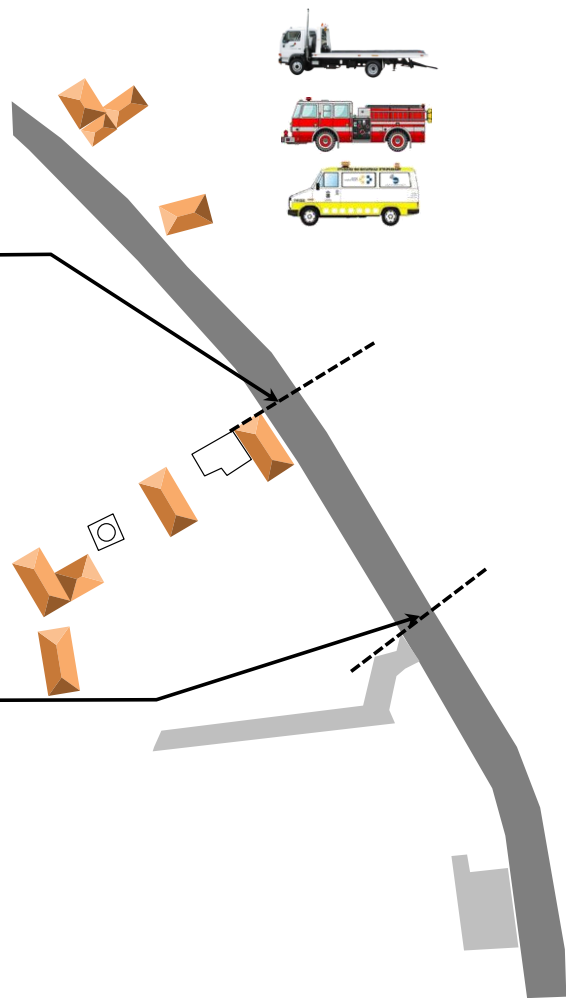
	CIERRE	CINTAS	"S"	V.I.P. / G.C.	"000"	"00"	"0"	1	APERTURA
		 Orvecame <small>Organización Vehículos Cabera Medina</small>	 Orvecame <small>Organización Vehículos Cabera Medina</small>	 Orvecame <small>Organización Vehículos Cabera Medina</small>	 Orvecame <small>Organización Vehículos Cabera Medina</small>	 Orvecame <small>Organización Vehículos Cabera Medina</small>	 Orvecame <small>Organización Vehículos Cabera Medina</small>		
T.C. 9	15:10	15:10	15:20	15:40	15:45	15:50	15:55	16:05	17:25

T.C. 9 NAVIERA ARMAS - LAS MANCHAS

PLANO DE SALIDA

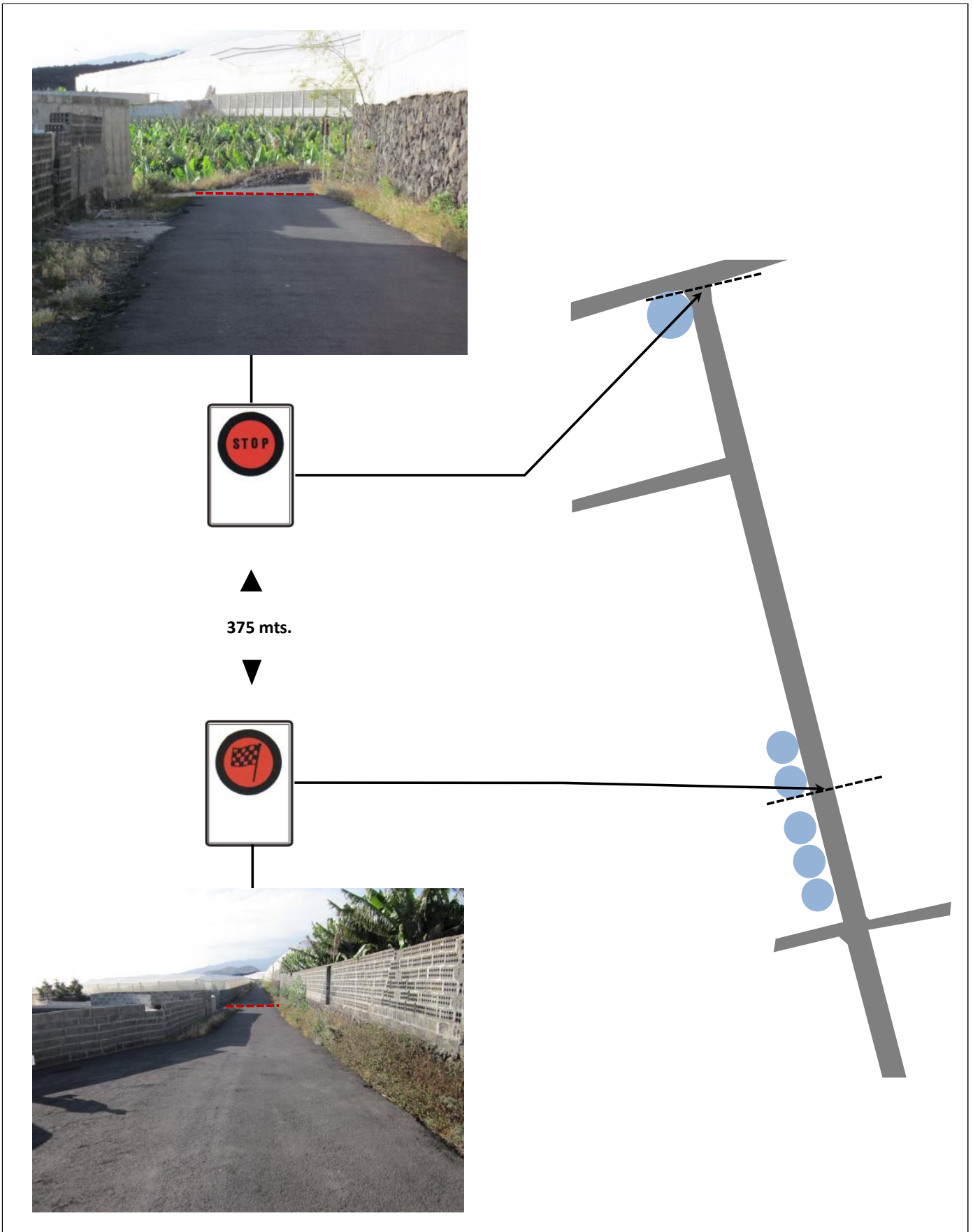


▲
25 mts.
▼



T.C. 9 NAVIERA ARMAS - LAS MANCHAS

PLANO DE META



5ª SECCION		14º SECTOR		TC 9		CH 10	
DISTANCIA	TIEMPO	PROMEDIO		Pajero - Poste la luz		Frente Escalera Acceso Fincas	
14.250 mts	27 min	31,67 Km/h		TC 9 - NAVIERA ARMAS LAS MANCHAS		10,500 Kmts.	

KILOMETROS		DIRECCION	INFORMACION	KM. TOTATES REGRESIVO
TOTAL	PARCIAL			

00.000	00.000	 SALIDA TC 9 - PAJERO - POSTE LA LUZ	 	 14.250
00.350	00.350	 Guiller Trans - Antigua Salida	 	 13.900
00.800	00.450	 Zona industrial	 	 13.450
01.580	00.780	 Antes Paraíso	 	 12.670
01.700	00.120	 X - Alcalá	 	 12.550

5ª SECCION		14º SECTOR		TC 9		CH 10	
DISTANCIA	TIEMPO	PROMEDIO		Pajero - Poste la luz		Frente Escalera Acceso Fincas	
14.250 mts	27 min	31,67 Km/h		TC 9 - NAVIERA ARMAS LAS MANCHAS		10,500 Kmts.	

KILOMETROS		DIRECCION	INFORMACION	KM. TOTATES REGRESIVO
TOTAL	PARCIAL			

ITINERARIO DE EVACUACION 1						
01.940	00.240	Pastelero		 	12.310	
02.010	00.070	X - El Paraíso		 	12.240	
02.310	00.300	X - Comienzo Recta Grande		 	11.940	
02.910	00.600	X - José Pons - Cementerio - 1ª Chicane		 	Zona Especial C 2 Pág. 146	11.340
03.130	00.220	X - Díaz Pérez (ojo desvío a la derecha)		 	Zona Especial C 3 Pág. 147	11.120

5ª SECCION		14º SECTOR		TC 9		CH 10	
DISTANCIA	TIEMPO	PROMEDIO	Pajero - Poste la luz			Frente Escalera Acceso Fincas	
14.250 mts	27 min	31,67 Km/h	TC 9 - NAVIERA ARMAS LAS MANCHAS				10,500 Kmts.

KILOMETROS		DIRECCION	INFORMACION	KM. TOTATES REGRESIVO
TOTAL	PARCIAL			

03.480	00.350	ITINERARIO DE EVACUACION 2							
04.110	00.630	ITINERARIO DE EVACUACION 3							
04.300	00.190	ITINERARIO DE EVACUACION 3							
04.410	00.110	ITINERARIO DE EVACUACION 3							
04.680	00.270	ITINERARIO DE EVACUACION 3							

5ª SECCION		14º SECTOR		TC 9		CH 10	
DISTANCIA	TIEMPO	PROMEDIO	Pajero - Poste la luz			Frente Escalera Acceso Fincas	
14.250 mts	27 min	31,67 Km/h	TC 9 - NAVIERA ARMAS LAS MANCHAS				10,500 Kmts.

KILOMETROS		DIRECCION	INFORMACION	KM. TOTATES REGRESIVO
TOTAL	PARCIAL			

04.830	00.150	ITINERARIO DE EVACUACION 4			
05.030	00.200	El Callejón	 		 Zona Especial C 8 Pág. 149
05.810	00.780	Bodegón Tamanca	 		 Zona Especial C 9 Pág. 150
06.210	00.400	X - Camino Tamanca	 		
06.510	00.300	Señal Jedey	 		
06.510	00.300	X - Bar Jedey	 		 Zona Especial C 10 Pág. 150

5ª SECCION		14º SECTOR		TC 9		CH 10	
DISTANCIA	TIEMPO	PROMEDIO		Pajero - Poste la luz		Frente Escalera Acceso Fincas	
14.250 mts	27 min	31,67 Km/h		TC 9 - NAVIERA ARMAS LAS MANCHAS		10,500 Kmts.	

KILOMETROS		DIRECCION	INFORMACION	KM. TOTATES REGRESIVO
TOTAL	PARCIAL			

06.710	00.200	<p>Casa 13 Camino las Piteras</p>		<p>07.540</p>
06.990	00.280	<p>Asociación NEP - 2º Chicane</p>		<p>Zona Especial C 11 Pág. 151</p> <p>07.260</p>
07.150	00.160	<p>X - Desvió Zona Nueva</p>		<p>07.100</p>
07.250	00.100	<p>Después desvío</p>		<p>07.160</p>
07.460	00.210	<p>Cajita El Agua (vallado Verde)</p>		<p>06.950</p>







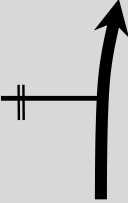


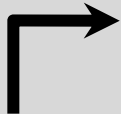






5ª SECCION		14º SECTOR		TC 9		CH 10	
DISTANCIA	TIEMPO	PROMEDIO		Pajero - Poste la luz		Frente Escalera Acceso Fincas	
14.250 mts	27 min	31,67 Km/h		TC 9 - NAVIERA ARMAS LAS MANCHAS		10,500 Kmts.	

KILOMETROS		DIRECCION	INFORMACION	KM. TOTATES REGRESIVO
TOTAL	PARCIAL			

		ITINERARIO DE EVACUACION 5			
07.900	00.440	X - Bodega El Pino			06.510
07.970	00.070	X - Camino Las Piteras			06.440
08.250	00.280	X - Puente Madera (espejo camino el Tablao)			06.160
08.430	00.180	Cambio de rasante			05.980
		ITINERARIO DE EVACUACION 6			
08.630	00.200	X - Cruce Plaza Bonita			05.780
















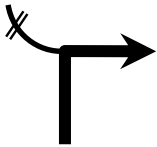



5ª SECCION		14º SECTOR		TC 9		CH 10	
DISTANCIA	TIEMPO	PROMEDIO		Pajero - Poste la luz		Frente Escalera Acceso Fincas	
14.250 mts	27 min	31,67 Km/h		TC 9 - NAVIERA ARMAS LAS MANCHAS		10,500 Kmts.	

KILOMETROS		DIRECCION	INFORMACION	KM. TOTATES REGRESIVO
TOTAL	PARCIAL			

08.810	00.180	Antes Pajero		 	05.600
09.310	00.500	Bodeguita de Piedra		 	05.100
09.660	00.350	Entrada invernadero		 	04.750
10.010	00.350	Antes antigua salida	 	 	04.400
10.070	00.060	Después antigua salida		 	04.340

5ª SECCION		14º SECTOR		TC 9		CH 10	
DISTANCIA	TIEMPO	PROMEDIO		Pajero - Poste la luz		Frente Escalera Acceso Fincas	
14.250 mts	27 min	31,67 Km/h		TC 9 - NAVIERA ARMAS LAS MANCHAS		10,500 Kmts.	

KILOMETROS		DIRECCION	INFORMACION	KM. TOTATES REGRESIVO
TOTAL	PARCIAL			

10.250	00.180	 Camino Morani	 	 04.160
10.500	00.250	 META TC 9 - ENTRE CINCO ESTANQUES	  	 60%  60% 03.910
10.900	00.400	 C. STOP TC 9 - HOYO VERDUGO	 	 60%  60% 03.510
		ITINERARIO DE EVACUACION 7		
11.250	00.350	 X - LP-213 Dirección Los Llanos		03.160
12.850	01.600	 X - LP-2132 Ctra La Costa (Tazacorte)		01.560

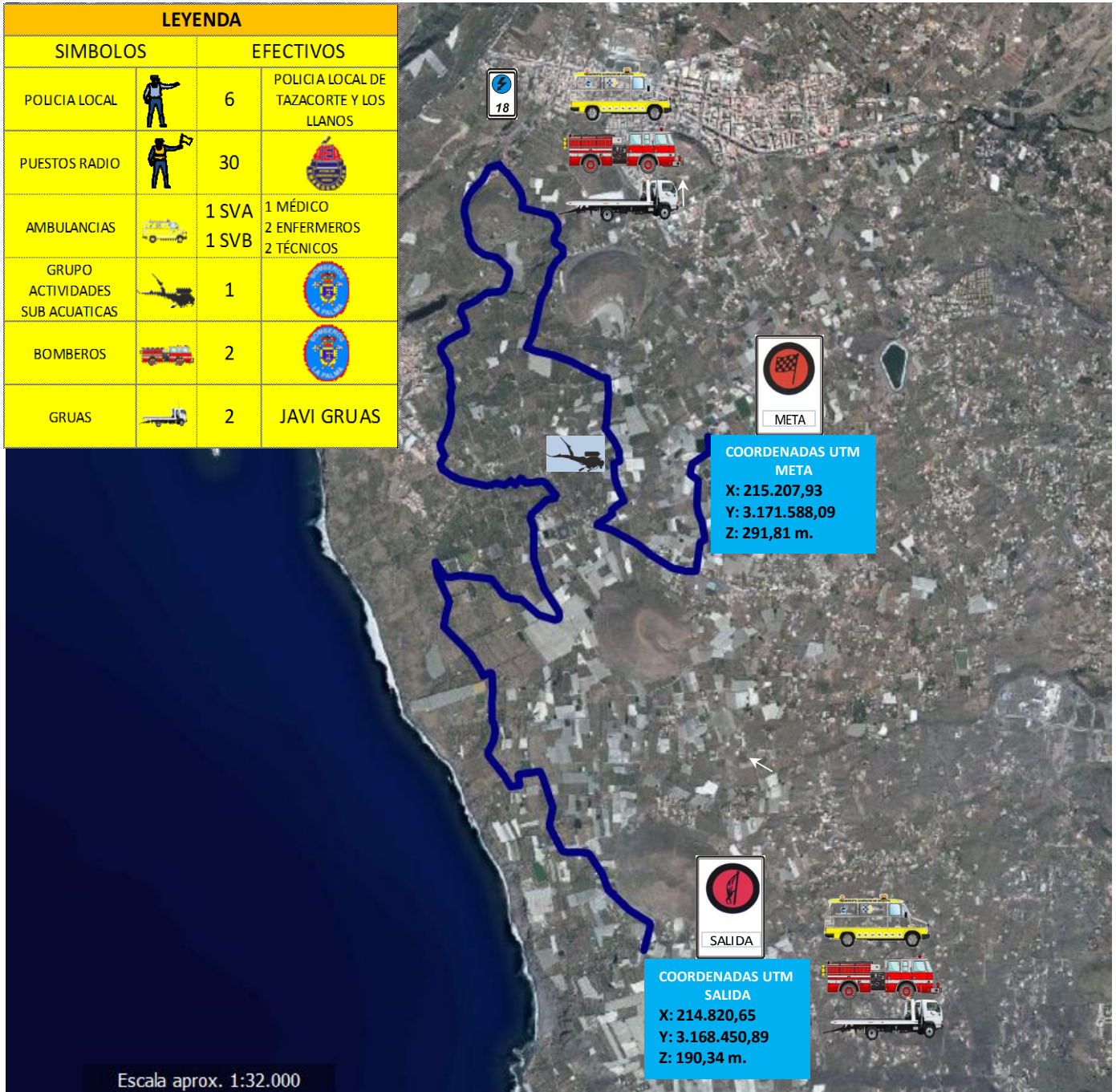


5ª SECCION		14º SECTOR		TC 9		CH 10	
DISTANCIA	TIEMPO	PROMEDIO		Pajero - Poste la luz		Frente Escalera Acceso Fincas	
14.250 mts	27 min	31,67 Km/h		SECTOR DE ENLACE			

KILOMETROS		DIRECCION	INFORMACION	KM. TOTATES REGRESIVO
TOTAL	PARCIAL			

					 60%  60%
14.250	01.400	CH 10 - FRENTE ESCALERA ACCESO FINCAS		00.160	

T.C. 10 ORVECAME - VALLE ARIDANE (13,2 Kmts.)



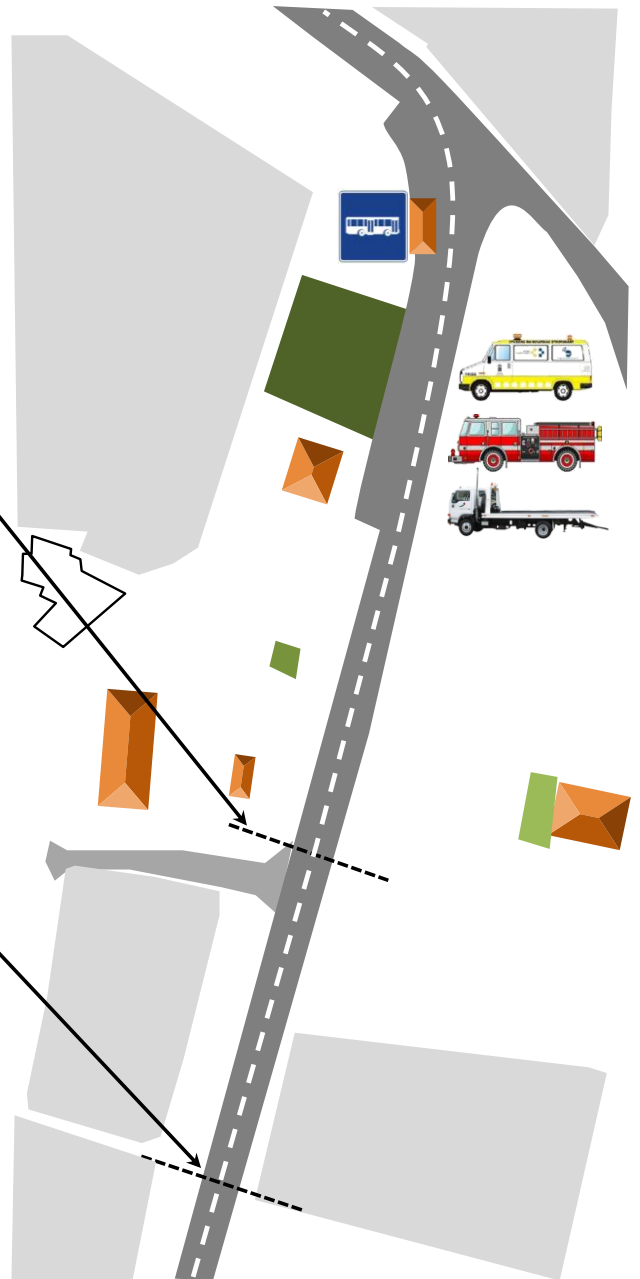
	CIERRE	CINTAS	"S"	V.I.P. / G.C.	"000"	"00"	"0"	1	APERTURA
		 OPEL Orvecame <small>Organización Vehículos Cabera Medina</small>	 OPEL Orvecame <small>Organización Vehículos Cabera Medina</small>	 Orvecame <small>Organización Vehículos Cabera Medina</small>	 OPEL Orvecame <small>Organización Vehículos Cabera Medina</small>	 OPEL Orvecame <small>Organización Vehículos Cabera Medina</small>	 OPEL Orvecame <small>Organización Vehículos Cabera Medina</small>		
T.C. 10	15:40	15:40	15:50	16:10	16:15	16:20	16:25	16:35	17:55

T.C. 10 ORVECAME - VALLE

PLANO DE SALIDA



▲
50 mts.
▼

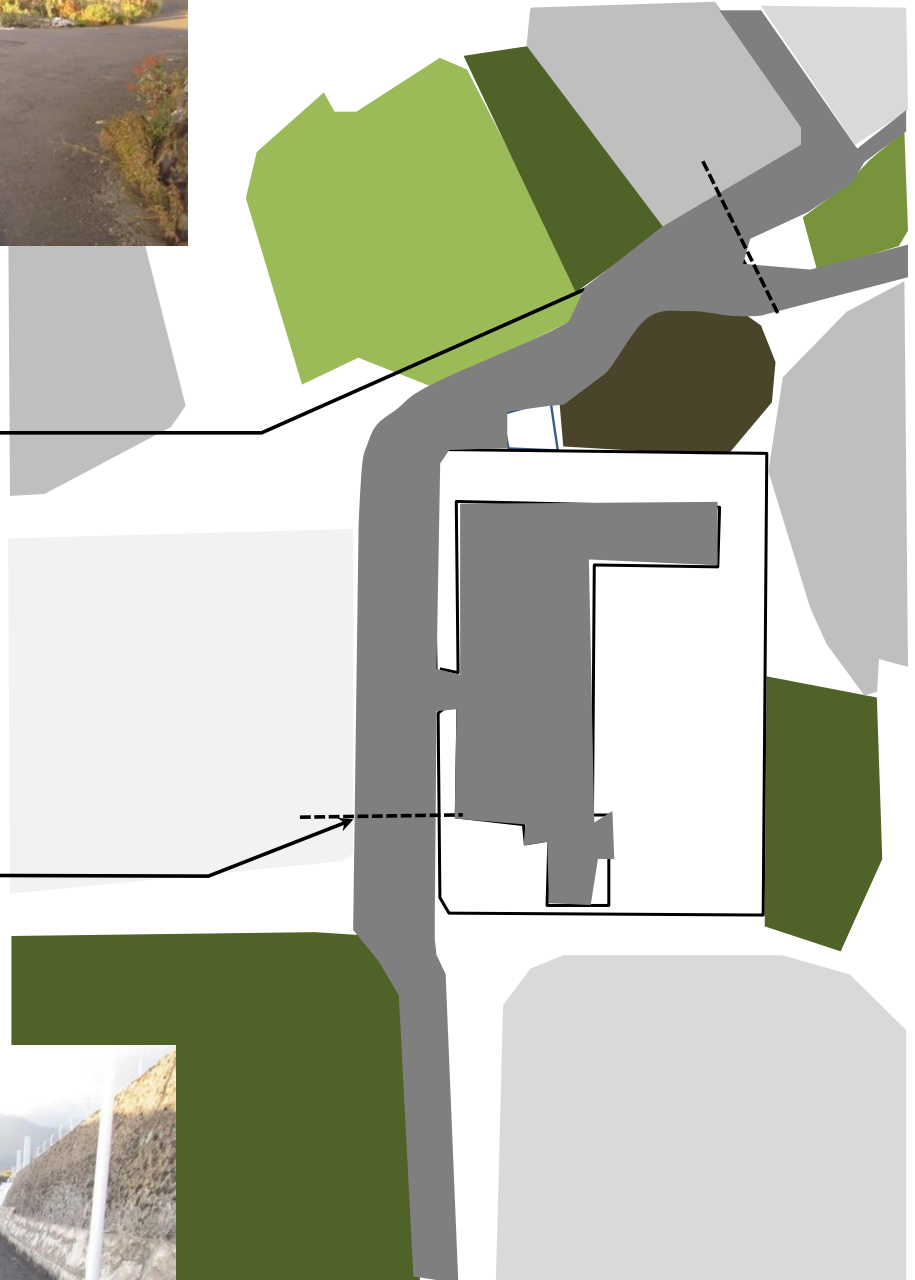


T.C. 10 ORVECAME - VALLE

PLANO DE META



▲
150 mts.



5ª SECCION		15º SECTOR		TC 10		CH 10A	
DISTANCIA	TIEMPO	PROMEDIO		Frente Mojón Casa 19		Entrada Asistencia "F"	
16.346 mts	30 min	32,69 Km/h		TC 10 - ORVECAME - VALLE ARIDANE		13,200 Kmts.	

KILOMETROS		DIRECCION	INFORMACION	KM. TOTATES REGRESIVO
TOTAL	PARCIAL			

00.000	00.000	<p>SALIDA TC 10 - FRENTE MOJON CASA 19</p>		<p>16.346</p>
00.875	00.875	<p>Torreta la luz - Después bar La Costa</p>		<p>Zona Especial C 1/2 Pág. 153</p> <p>15.471</p>
01.450	00.575	<p>X - San Isidro - La Cuadra</p>		<p>Zona Especial C 3 Pág. 154</p> <p>14.896</p>
01.690	00.240	<p>Puerta verde</p>		<p>14.656</p>
02.100	00.410	<p>Puerta roja</p>		<p>14.246</p>

5ª SECCION		15º SECTOR		TC 10		CH 10A	
DISTANCIA	TIEMPO	PROMEDIO		Frente Mojón Casa 19		Entrada Asistencia "F"	
16.346 mts	30 min	32,69 Km/h		TC 10 - ORVECAME - VALLE ARIDANE		13,200 Kmts.	

KILOMETROS		DIRECCION	INFORMACION	KM. TOTATES REGRESIVO
TOTAL	PARCIAL			
02.450	00.350	 Vallado de frente	 06	13.896
02.900	00.450	 San Borondón - Cruz Premiada	 07	13.446
03.300	00.400	 X - Carretera La Costa - Almacén Cejas	 08	13.046 Zona Especial C4 Pág. 154
03.860	00.560	 X - Dirección La Laguna - Los Canarios	 09	12.486
04.280	00.420	 Pista cemento - Montaña La Laguna	 10	12.066

5ª SECCION		15º SECTOR		TC 10		CH 10A	
DISTANCIA	TIEMPO	PROMEDIO		Frente Mojón Casa 19		Entrada Asistencia "F"	
16.346 mts	30 min	32,69 Km/h		TC 10 - ORVECAME - VALLE ARIDANE		13,200 Kmts.	

KILOMETROS		DIRECCION	INFORMACION	KM. TOTATES REGRESIVO
TOTAL	PARCIAL			

04.910	00.630	 Escalera de cemento	 	 11.436
05.150	00.240	 X - Camino Cuesta Zapata (Casa 16)	  	 Zona Especial C5 Pág. 155 11.196
05.400	00.250	 Casa porche 3 ventanas	 	 10.946
05.800	00.400	 X - Calle Pintor Cándido Camacho Gómez / Dire	   	 10.546
06.090	00.290	 X - Dirección Los Llanos	  	 Zona Especial C6 Pág. 155 10.256

5ª SECCION		15º SECTOR	TC 10	CH 10A
DISTANCIA	TIEMPO	PROMEDIO	Frente Mojón Casa 19	Entrada Asistencia "F"
16.346 mts	30 min	32,69 Km/h	TC 10 - ORVECAME - VALLE ARIDANE	13,200 Kmts.

KILOMETROS		DIRECCION	INFORMACION	KM. TOTATES REGRESIVO
TOTAL	PARCIAL			

06.880	00.790	 Después entrada Cuesta Cardón	 16	 09.466
07.900	01.020	 Rampa con baranda de tubo	 17	 08.446
08.480	00.580	ITINERARIO DE EVACUACION 1 	 18	 07.866
08.820	00.340	 	 19	 07.526
09.270	00.450	 Finca Carmen Acosta	 20	 07.076

5ª SECCION		15º SECTOR		TC 10		CH 10A	
DISTANCIA	TIEMPO	PROMEDIO	Frente Mojón Casa 19			Entrada Asistencia "F"	
16.346 mts	30 min	32,69 Km/h	TC 10 - ORVECAME - VALLE ARIDANE			13,200 Kmts.	

KILOMETROS		DIRECCION	INFORMACION	KM. TOTATES REGRESIVO
TOTAL	PARCIAL			

		ITINERARIO DE EVACUACION 2			
09.380	00.110	X - El Arenero (Casa 76)			06.966
09.970	00.590	X - Los Palomares (4 Caminos - Casa 312)			06.376
Por las características especiales del tramo caso de SUSPENDERSE el mismo y por motivos de seguridad seguir de Frente hasta P.K. 14,050 y tomar 3ª Salida Dirección Los Llanos y a Asistencia "F"		ITINERARIO DE EVACUACION 3			
10.500	00.530	X - Los Europlátanos		Zona Especial C7 Pág. 156	05.846
10.860	00.360	Después 3 casas			05.486
11.000	00.140	Cajita del Agua (Rasante - Farola)			05.346

5ª SECCION		15º SECTOR		TC 10		CH 10A	
DISTANCIA	TIEMPO	PROMEDIO		Frente Mojón Casa 19		Entrada Asistencia "F"	
16.346 mts	30 min	32,69 Km/h		TC 10 - ORVECAME - VALLE ARIDANE		13,200 Kmts.	

KILOMETROS		DIRECCION	INFORMACION	KM. TOTATES REGRESIVO
TOTAL	PARCIAL			
11.360	00.360	 Portada verde	 26	 04.986
11.650	00.290	 Serradores	 27	 04.696
12.350	00.700	 X - Martelas de Abajo	 28	 03.996
12.710	00.360	 Estanques	 29	 03.636
13.200	00.490	 META TC 8 - ALMACEN	 30	 100% 100% 03.146

5ª SECCION		15º SECTOR		TC 10	CH 10A
DISTANCIA	TIEMPO	PROMEDIO	Frente Mojón Casa 19		Entrada Asistencia "F"
16.346 mts	30 min	32,69 Km/h	TC 10 - ORVECAME - VALLE ARIDANE		13,200 Kmts.

KILOMETROS		DIRECCION	INFORMACION	KM. TOTATES REGRESIVO
TOTAL	PARCIAL			

13.400	00.200	<p>C. STOP TC 8</p>		 02.946
--------	--------	---------------------	--	-------------------

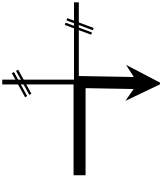


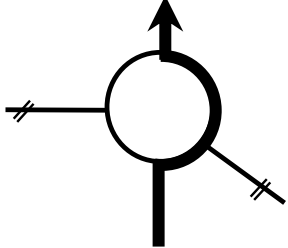








		ITINERARIO DE EVACUACION 5		
13.700	00.300	<p>X - LP 213 Dirección Los Llanos</p>		02.646

14.050	00.350	<p>X - 2ª Salida dirección Los Llanos</p>		02.296
--------	--------	---	--	---------------

15.400	01.350	<p>ZONA 30</p> <p>X - Avda. Carlos Francisco carril derecho</p>		00.946
--------	--------	---	--	---------------

15.656	00.256	<p>ZONA 30</p> <p>X - Avda. Doctor Fleming carril izquierda</p>		00.690
--------	--------	---	--	---------------

5ª SECCION		15º SECTOR		TC 10		CH 10A	
DISTANCIA	TIEMPO	PROMEDIO		Frente Mojón Casa 19		Entrada Asistencia "F"	
16.346 mts	30 min	32,69 Km/h		SECTOR ENLACE			

KILOMETROS		DIRECCION	INFORMACION	KM. TOTATES REGRESIVO
TOTAL	PARCIAL			
15.916	00.260		 	00.430
16.196	00.280		 	00.150
16.276	00.080		 	00.070
16.346	00.070		 	00.000

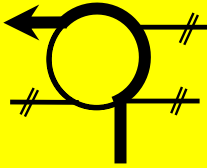












ASISTENCIA "F"



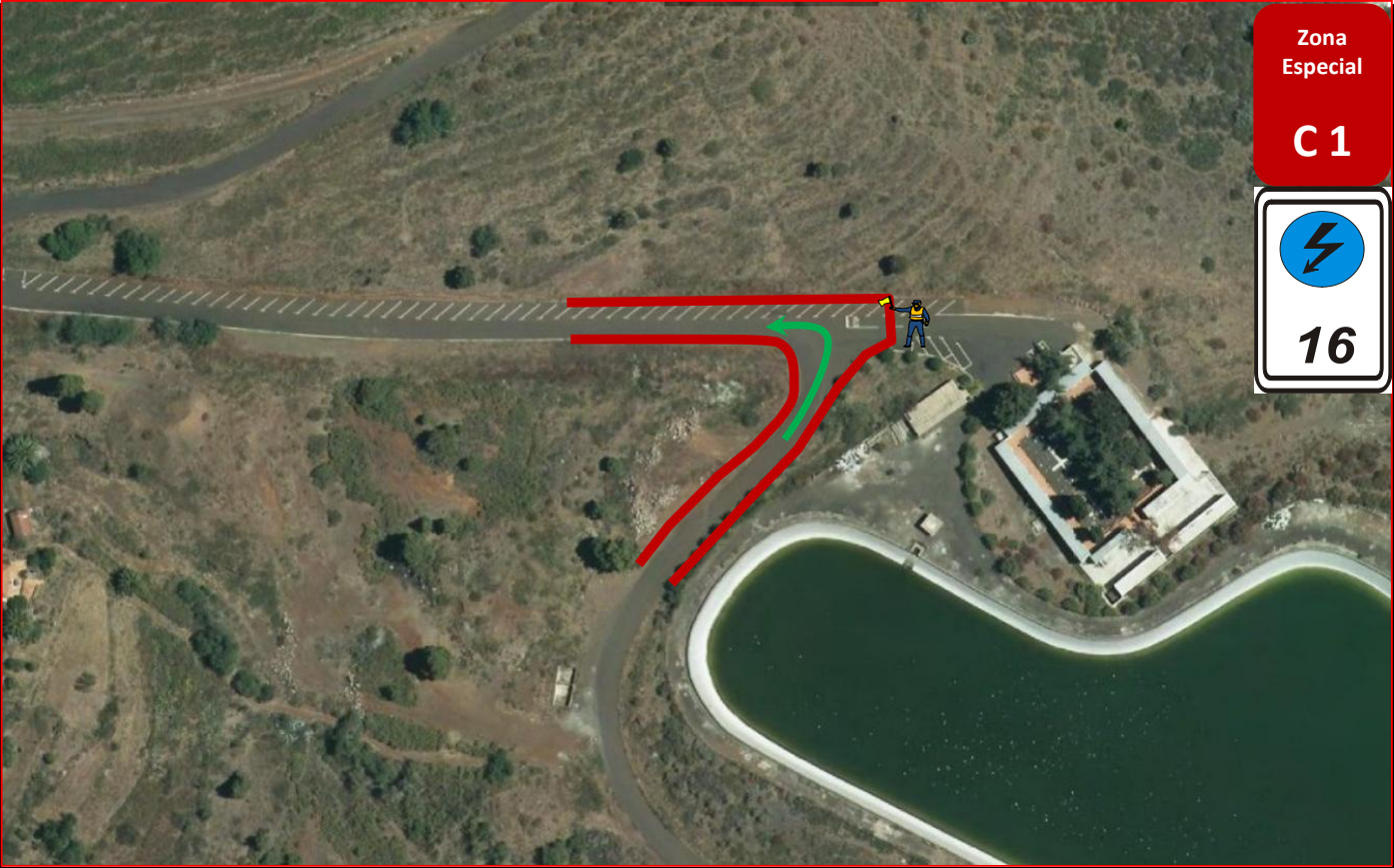
ITINERARIOS INFORMATIVOS

DISTANCIA	DESDE	PARQUE DE TRABAJO	AVDA. Enrique Mederos
190 mts	HASTA	PARQUE CERRADO	Plaza Juan Pablo II

KILOMETROS		DIRECCION	INFORMACION	KM. TOTATES REGRESIVO
TOTAL	PARCIAL			

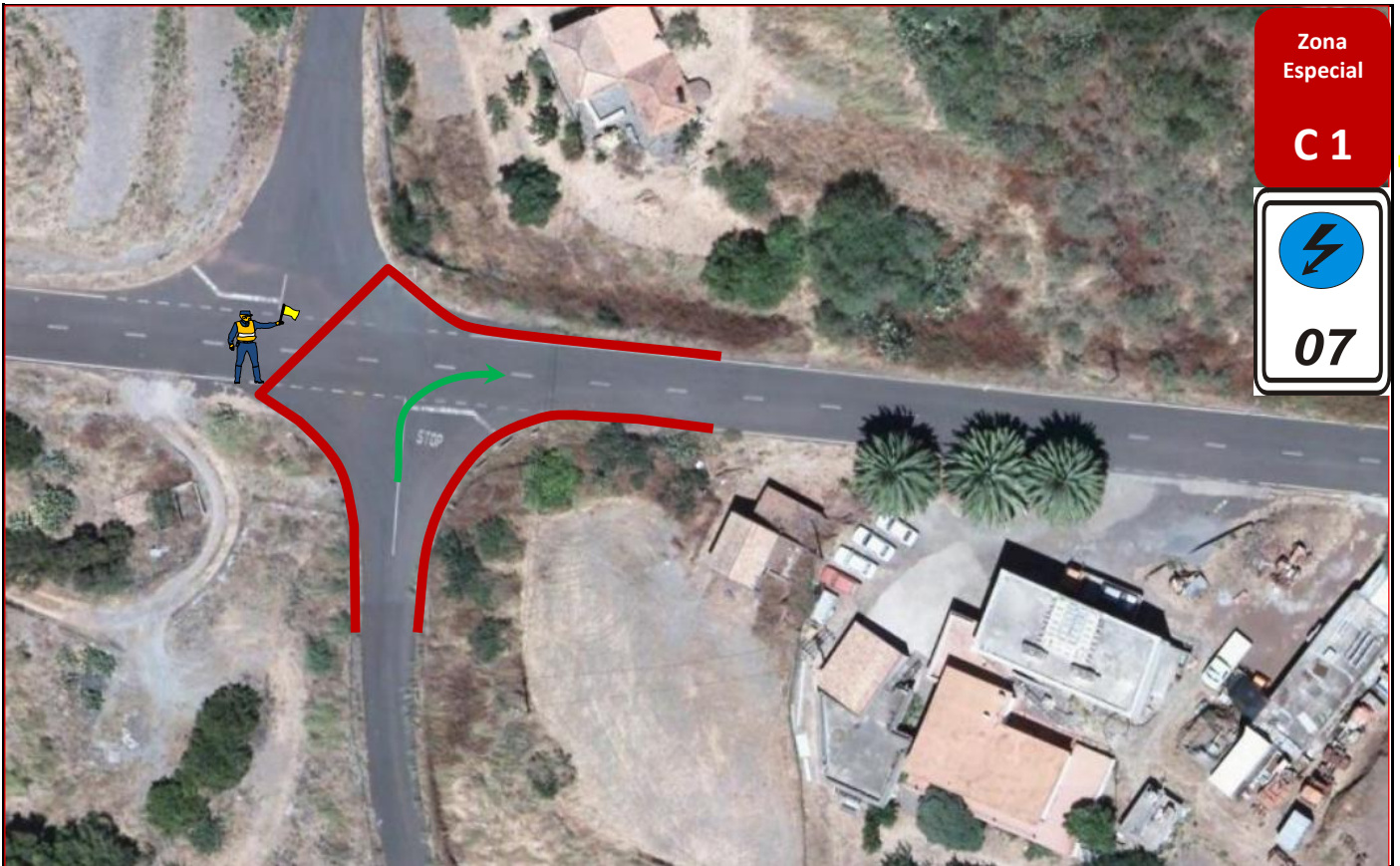
00.000	00.000	 Salida Parque de Trabajo	 	00.190
00.085	00.085	 X - C/ Luis Felipe Wanguemert carril derecho	 	00.105
00.156	00.071	 X - C/ Conrado Hernández	 	00.034
00.190	00.034	 C.H. ENTRADA A PARQUE CERRADO	  	00.000

ZONAS ESPECIALES **PLAN DE SEGURIDAD**
T.C. 1/3 PUNTAGORDA ENCANTO RURAL



ZONAS ESPECIALES

**PLAN DE SEGURIDAD
T.C. 2/4 BP ULTIMATE GARAFÍA**



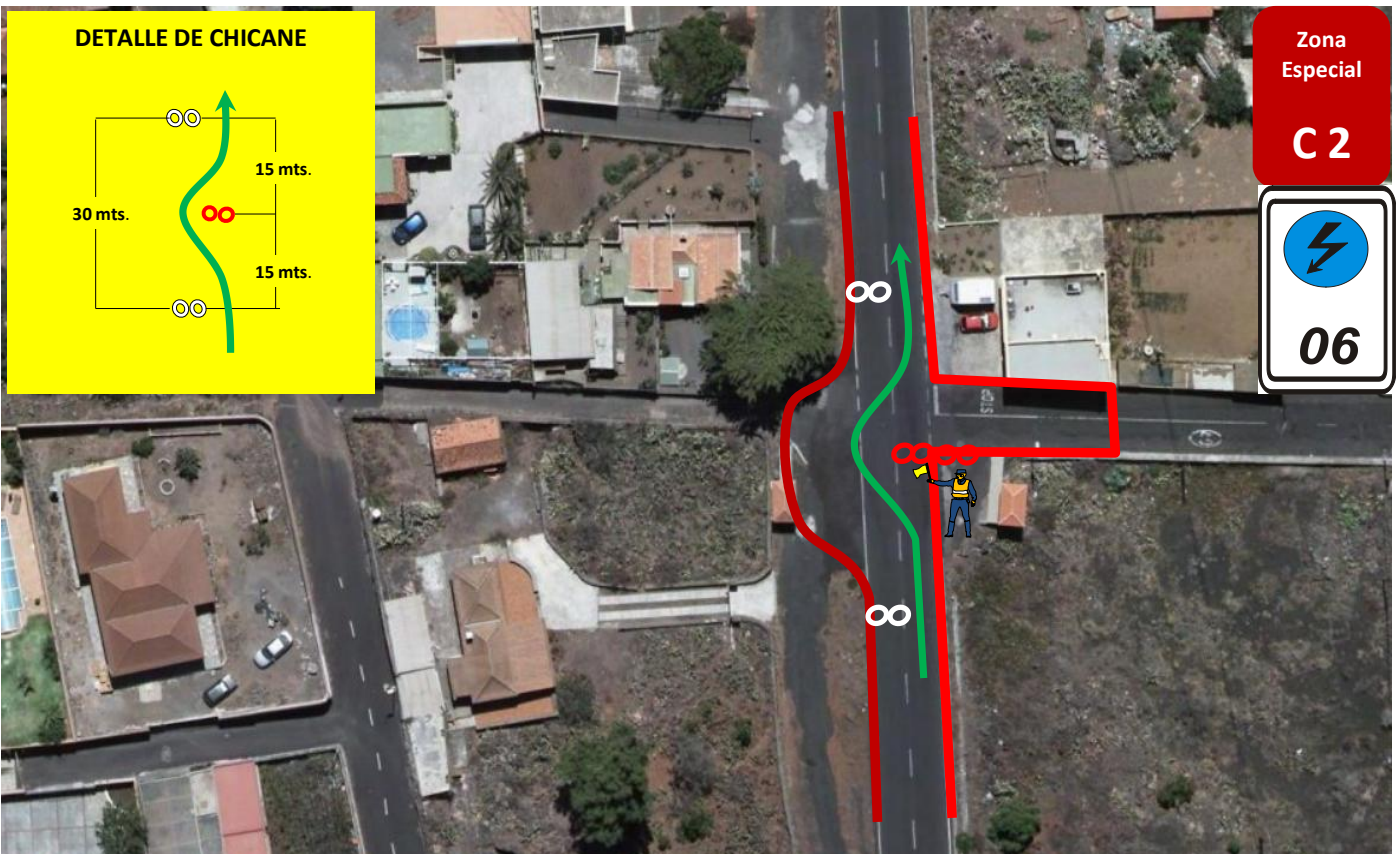
ZONAS ESPECIALES

PLAN DE SEGURIDAD
T.C. 2/4 BP ULTIMATE GARAFÍA



ZONAS ESPECIALES

PLAN DE SEGURIDAD
T.C. 5/7/9 LAS MANCHAS



ZONAS ESPECIALES


PLAN DE SEGURIDAD
T.C. 5/7/9 LAS MANCHAS



ZONAS ESPECIALES **PLAN DE SEGURIDAD**
T.C. 5/7/9 LAS MANCHAS



Zona Especial
C 5



Zona Especial
C 6



ZONAS ESPECIALES

PLAN DE SEGURIDAD
T.C. 5/7/9 LAS MANCHAS



ZONAS ESPECIALES

PLAN DE SEGURIDAD
T.C. 5/7/9 LAS MANCHAS



ZONAS ESPECIALES

PLAN DE SEGURIDAD T.C. 5/7/9 LAS MANCHAS



ZONAS ESPECIALES

PLAN DE SEGURIDAD
T.C. 5/7/9 LAS MANCHAS



ZONAS ESPECIALES

PLAN DE SEGURIDAD
T.C. 6/8/10 ORVECAME - VALLE

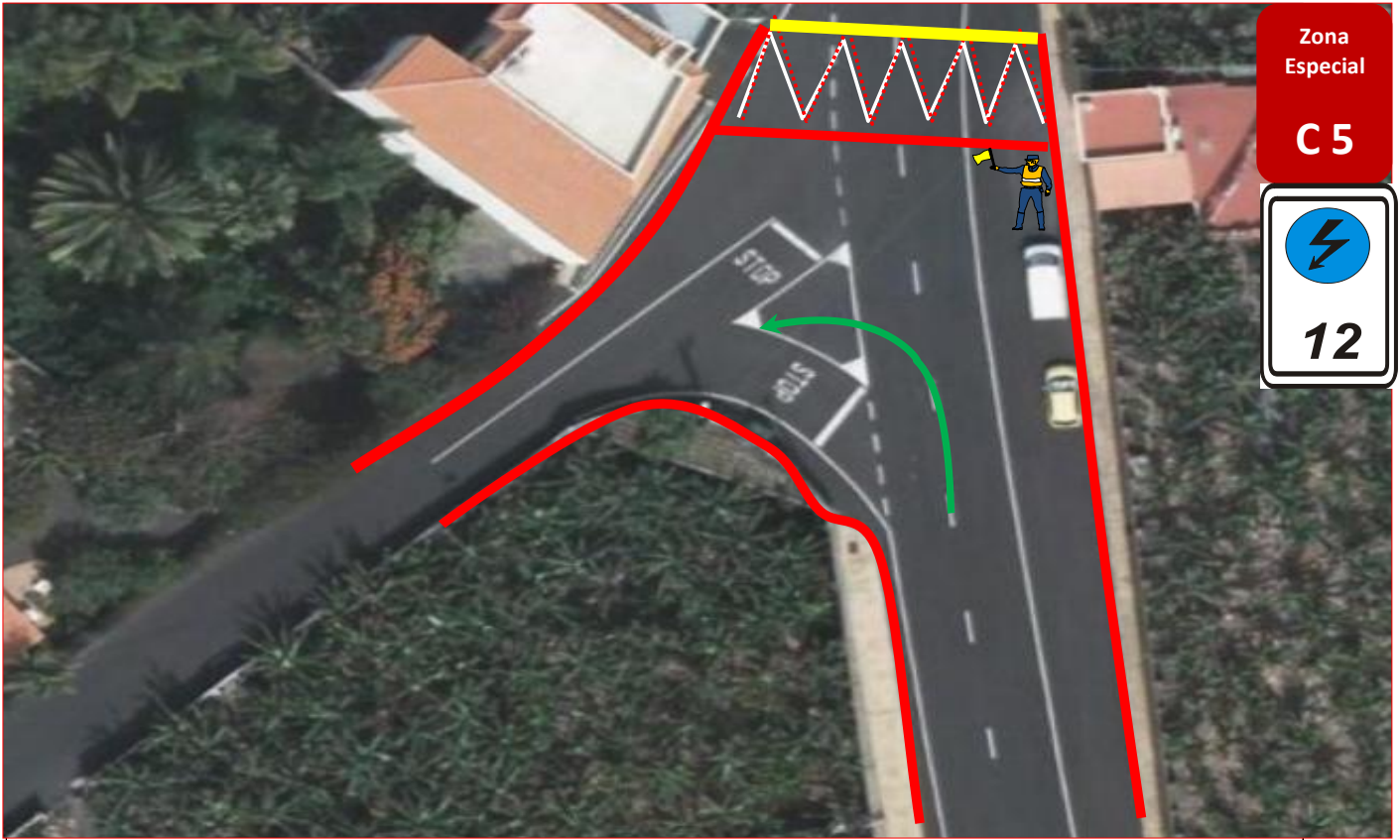


ZONAS ESPECIALES

PLAN DE SEGURIDAD
T.C. 6/8/10 ORVECAME - VALLE



ZONAS ESPECIALES **PLAN DE SEGURIDAD**
T.C. 6/8/10 ORVECAME - VALLE



Zona Especial
C5

12



Zona Especial
C6

15

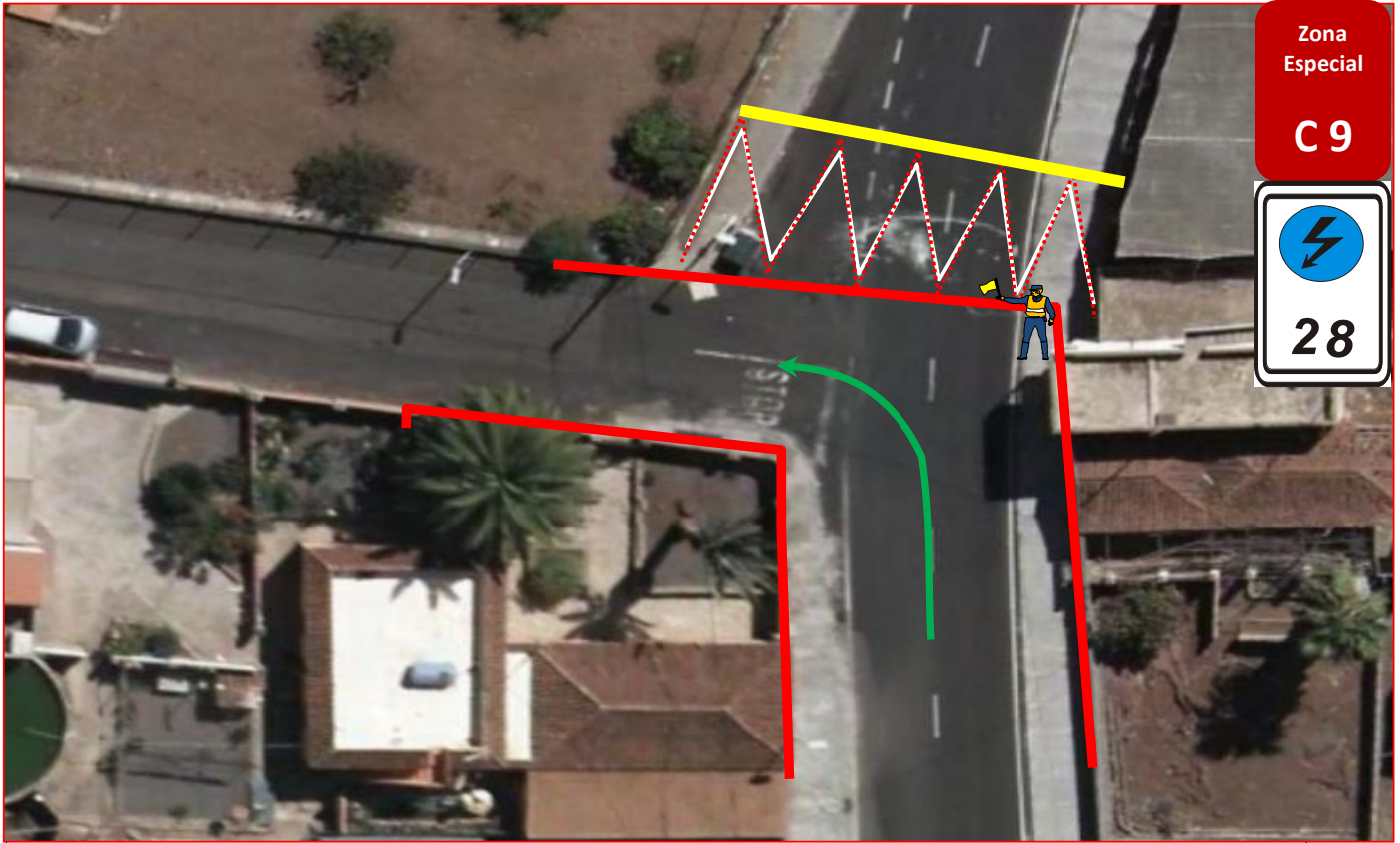
ZONAS ESPECIALES

PLAN DE SEGURIDAD
T.C. 6/8/10 ORVECAME - VALLE



ZONAS ESPECIALES

PLAN DE SEGURIDAD
T.C. 6/8/10 ORVECAME - VALLE



REGLAMENTO



44

Rallye

SENDEROS

de La Palma

14 y 15 de Julio de 2017

CAMPEONATO de CANARIAS, PROVINCIAL de S/C de TENERIFE e INSULAR de LA PALMA

Trofeo CICAR

www.senderosdelapalma.com

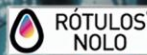
bp



LOS LLANOS DE ARIDANE



mabel JOYEROS



Orvecame
Organización Vehículos Cabrera Medina
Red Oficial OPEL para Canarias





INDICE

PALMARES	158
PROGRAMA	
• Programa-Horario	159
• Tablón Oficial de Avisos	160
• Secretaría Permanente del Rally	160
• Programa de Reuniones de los Comisarios Deportivos	160
REGLAMENTO PARTICULAR	
Art. 1 – ORGANIZACIÓN	161
MODALIDADES GENERALES	
Art. 2 – PUNTUABILIDAD	163
Art. 3 – DESCRIPCIÓN	163
Art. 4 – VEHÍCULOS ADMITIDOS Y MODIFICACIONES PERMITIDAS	163
Art. 5 – SOLICITUD DE INSCRIPCIÓN –INSCRIPCIONES	164
Art. 6 – DERECHOS DE INSCRIPCIÓN	164
Art. 7 – PUBLICIDAD	165
Art. 8 – DESARROLLO DEL RALLY	166
Art. 9 – ITINERARIO –HORARIO	170
DISPOSICIONES COMPLEMENTARIAS	
1 – RECONOCIMIENTOS	171
2 – PARQUE DE ASISTENCIA –REPOSTAJE	171
3 – SEGURIDAD DE LOS PARTICIPANTES	171
4 – RELACIONES CON LOS PARTICIPANTE	172
ANEXO 7 - TRAMO CRONOMETRADO PLUS (T.C. PLUS)	173
ANEXO 9 - SOLICITUD DE INSCRIPCIÓN	174



PALMARES

Edición	Nombre	Equipo	Vehículo
1965	I Rallye Isla La Palma	Juan Siemens - E. Croisser	HILMAN IMP
1975	II Rallye Isla La Palma	José Monzón - José M. Ponce	B.M.W. 2002 Turbo
1976	III Rallye Isla La Palma	Ángel Dávila - Agustín Hernández	B.M.W. 2002 Alpina
1977	IV Rallye Isla La Palma	Javier Acosta - Félix Luis	B.M.W. 2002 Alpina
1978	V Rallye Isla La Palma	Medardo Pérez - Juan José Alonso	B.M.W. 2002 Alpina
1979	VI Rallye Isla La Palma	Juan Gimeno - M. Mascareño	LANCIA Beta
1980	VII Rallye Isla La Palma	Medardo Pérez - Juan José Alonso	B.M.W. 320
1981	VIII Rallye Isla La Palma	Fco. Hernández - Fco. Guerrero	TALBOT Lotus
1982	IX Rallye Isla La Palma	Melchor Dávila - José Rodríguez	RENAULT 5 Turbo
1983	X Rallye Isla La Palma	Antonio Govantes - José M. Vidal	TOYOTA Corolla T.C.
1984	XI Rallye Isla La Palma	Fernando Capdevila - Margarita C.	B.M.W. 323
1985	XII Rallye Isla La Palma	Carlos Hafner - Javier Álvarez	MITSUBISHI Lancer T.
1986	XIII Rallye Isla La Palma	C. A. Lamberti - J. Sarmiento	OPEL Manta 400
1987	XIV Rallye Isla Bonita	Medardo Pérez - V. Travieso	LANCIA 037
1988	XV Rallye Isla Bonita	C. A. Lamberti - J. Sarmiento	OPEL Manta 400
1989	XVI Rallye Isla Bonita	José M. Ponce - Gaspar León	B.M.W. M-3
1990	XVII Rallye Isla Bonita	José M. Ponce - Gaspar León	B.M.W. M-3
1991	XVIII Rallye Isla Bonita	Ricardo Avero - M. López	MITSUBISHI Galant
1992	XIX Rallye Isla Bonita	Ricardo Avero - N. Ghuneim	MITSUBISHI Galant
1993	XX Rallye Isla Bonita	José M. Ponce - Gaspar León	FORD Escort Cosworth
1994	XXI Rallye Isla Bonita	José M. Ponce - Gaspar León	FORD Escort Cosworth
1995	XXII Rallye Isla Bonita	Gregorio Picar - Víctor Pérez	FORD Escort Cosworth
1996	XXIII Rallye Isla La Palma	Gregorio Picar - Víctor Pérez	FORD Escort Cosworth
1997	XXIV Rallye Isla La Palma	Gregorio Picar - Víctor Pérez	FORD Escort Cosworth
1998	XXV Rallye Isla La Palma	Luis Monzón - José C. Déniz	RENAULT Maxi Megane
1999	XXVI Rallye Isla La Palma	José M ^a Ponce - Carlos Larrodé	PEUGEOT 306 Maxi
2000	XXVII Rallye Isla La Palma	Ricardo Avero - José G. Pérez	CITROEN ZX Kit Car
2001	XXVIII Rallye Isla La Palma	Flavio Alonso - Vicente Arencibia	SEAT CORDOBA WRC
2002	XXIX Rallye Isla La Palma	Luis Monzón - José C. Déniz	PEUGEOT 206 WRC
2003	XXX Rallye Isla La Palma	Nicomedes Pérez - Juan Batista	FORD Escort Cosworth
2004	XXXI Rallye Isla La Palma	Nicomedes Pérez - Juan Batista	FORD Escort Cosworth
2005	XXXII Rallye Isla La Palma	José A. Torres - José Gregorio	RENAULT Maxi Megane
2006	XXXIII Rallye Isla La Palma	José A. Torres - Mahy García	RENAULT Maxi Megane
2007	XXXIV Rallye Isla La Palma	Antonio Ponce - José C. Déniz	SKODA Fabia WRC
2008	XXXV Rallye Isla La Palma	Víctor Delgado - Iván Miranda	MITSUBISHI EVO IX
2009	XXXVI Rallye Isla La Palma	Alfonso Viera - Víctor Pérez	FORD Focus WRC
2010	XXXVII Rallye Senderos de La Palma	Víctor Delgado - Pablo País	MITSUBISHI EVO IX
2011	XXXVIII Rallye Senderos de La Palma	Víctor Concepción - Antonio Pérez	MITSUBISHI EVO IX
2012	XXXIX Rallye Senderos de La Palma	Fernando Capdevilla - David Rivero	FORD Focus WRC
2013	XL Rallye Senderos de La Palma	Miguel Fuster - Daniel Cue	Porsche 911 GT3
2014	XLI Rallye Senderos de La Palma	Fernando Capdevilla - David Rivero	FORD Focus WRC
2015	XLIII Rallye Senderos de La Palma	Enrique Cruz - Ariday Bonilla	Porsche 997 GT3
2016	XLII Rallye Senderos de La Palma	Enrique Cruz - Ariday Bonilla	Porsche 997 GT3 Cup Rallye 2010



PROGRAMA HORARIO

Fecha	Hora	Acto			Lugar
01/06/2017	20:00	Apertura de inscripciones			Secretaría del Rally www.automovilismolapalma.com
01/07/2017	20:00	Presentación de la Prueba			Museo Benahorita Llanos de Aridane
07/07/2017	20:00	Cierre de inscripciones			Secretaría del Rally www.automovilismolapalma.com
07/07/2017	20:00	Publicación de la lista provisional de inscritos			Secretaría del Rally www.automovilismolapalma.com
13/07/2017	00:00	Comienzo Reconocimientos Pilotos de otras Islas			
14/07/2017	12:00	Fin Reconocimientos Pilotos de otras Islas			
14/07/2017	12:00	Constitución Colegio Comisarios Deportivos			Oficina Permanente Rally
	12:00	Verificaciones Técnicas			C/ Díaz Pimienta
	16:00	1ª Reunión del Colegio de Comisarios Deportivos			Oficina Permanente Rally
	16:30	Briefing Pilotos y Copilotos			Casa de La Cultura Llanos de Aridane
	17:00	Publicación Lista Autorizados a tomar la Salida			Tablón Oficial de Avisos
	17:05	Foto Oficial todos los Participantes			Plaza de España
	17:10	Rueda de Prensa Pilotos Invitados			Plaza de España
	17:40	Firma de Autógrafos Pilotos Invitados			Plaza de España
	18:05	Ceremonia de Salida 1º Participante			Rampa, C/ Real, Frente Ayuntamiento
	18:30	Salida 1º participante	1ª Sección	CH 0	Avda. Enrique Mederos (Los Llanos)
	21:10	Llegada 1º participante	1ª Sección	CH 2A	Avda. Los Almendros (Puntagorda)
	21:55	Salida 1º participante	2ª Sección	CH 2B	
15/07/2017	00:25	Llegada 1º participante	2ª Sección	CH 4A	Plaza Juan Pablo II
	PARQUE CERRADO OBLIGATORIO (Apertura 08:00 h. del 15 de Julio de 2017)				Plaza Juan Pablo II
	10:00	Salida 1º participante	4ª Sección	CH 4B	Avda. Enrique Mederos (Los Llanos)
	11:20	Llegada 1º participante	4ª Sección	CH 6A	Estacionamientos Ramón Poll
	14:15	Salida 1º participante	5ª Sección	CH 6B	Avda. Enrique Mederos (Los Llanos)
	14:55	Llegada 1º participante	5ª Sección	CH 8A	Estacionamientos Ramón Poll
	15:45	Salida 1º participante	6ª Sección	CH 8B	Avda. Enrique Mederos (Los Llanos)
	17:05	Llegada 1º participante	6ª Sección	CH 10A	Estacionamientos Ramón Poll
	17:15	Salida 1º participante	7ª Sección	CH 10B	Avda. Enrique Mederos (Los Llanos)
	17:20	Llegada 1º participante	7ª Sección	CH 10C	Plaza Juan Pablo II
	17:20	3ª Reunión del Colegio de Comisarios Deportivos			Oficina Permanente Rally
	17:30	Rueda de Prensa Pilotos Invitados			Plaza de España
	18:00	Publicación Clasificación Final Oficial			Tablón Oficial de Avisos
	18:10	Ceremonia de Entrega de Trofeos			Pódium, C/ Real, Frente Ayuntamiento
20:00	Verificaciones Técnicas Finales			Taller Julín - Cm. La Era 12 - El Paso	



TABLON OFICIAL DE AVISOS

- Desde el día 01 de Junio de 2017 hasta el 13 de Julio de 2017, en la Secretaría Permanente.
- Desde el día 14 de Julio de 2017 hasta la finalización del Rally, en la Oficina Permanente.

SECRETARIA PERMANENTE DEL RALLY

- Desde el día 01 de Junio de 2017 hasta el 13 de Julio de 2017, en horario de 09:00 a 18:00 horas, en:

Organizador: REVYS MOTOR SPOR
Dirección: Retamar, 16
Localidad: Los Llanos de aridane - 38760
Teléfono:
Fax:
E-mail: secretaria@revysmotorsport.com
Web: www.revysmotorsport.com www.automovilismolapalma.com

OFICINA PERMANENTE DEL RALLY

- La Oficina Permanente del Rally, a partir del día 14 de Julio de 2017, en horario ajustado al Programa-Horario del Rally, estará situada en:

Ubicación: Casa de La Cultura
Dirección: C/ Real
Localidad: Los Llanos de aridane - 38760
Teléfono: 608 180 475
E-mail: secretaria@revysmotorsport.com
Web: www.revysmotorsport.com www.automovilismolapalma.com
www.revysmotorsport.com

Salvo evento en el Programa Horario, la atención de la Oficina Permanente será en horario ajustado al Programa-Horario del Rally.

Los participantes deberán estar en contacto con la Secretaría Permanente y/o las webs oficiales www.revysmotorsport.com y www.automovilismolapalma.com, con el fin de tener conocimiento de la documentación relacionada con la prueba y publicación de eventuales Boletines de Información.

La organización podrá enviar por medios telemáticos a los contactos facilitados por los participantes, información, complementos y comunicados, siendo responsabilidad de estos, el comprobar con frecuencia la posible recepción de documentación.

PROGRAMA REUNIONES COMISARIOS DEPORTIVOS

1ª reunión Viernes, 14 de Julio de 2017, a las 16:00 h. Oficina Permanente
2ª reunión Sábado, 15 de Julio de 2017, a las 09:30 h. Oficina Permanente
3ª reunión Sábado, 15 de Julio de 2017, a las 18:00 h. Oficina Permanente



REGLAMENTO PARTICULAR

La Escudería REVYS MOTOR SPORT a través de su Comité Organizador, organiza el **44º Rally Senderos de La Palma** que se disputará de acuerdo con lo dispuesto en el Código Deportivo Internacional (y sus anexos) de la Federación Internacional del Automóvil (F.I.A.), en los Reglamentos de los Campeonatos de la F.I.A., en el Reglamento Deportivo Nacional que se complementará con los Reglamentos F.I.A., en los Reglamentos de los Campeonatos de la Federación Canaria de Automovilismo, en los Reglamentos de la Federación de **La Palma** de Automovilismo v en el presente Reglamento Particular.

El C.D.I. y los Reglamentos de la R.F.E. de A. serán de aplicación en los aspectos generales, de procedimiento, reclamaciones y apelaciones. Toda reclamación deberá ser presentada por escrito y remitida al Director de Carrera, adjuntando la caución correspondiente según la R.F.E. de A.

Art. 1 ORGANIZACION

1.1 DEFINICION:

La Escudería REVYS MOTOR SPORT organiza el 44º Rally Senderos de La Palma, que se celebrará los días 14 v 15 de Julio de 2017.

Nº de Visado F.C.A.:

Fecha:

1.2 COMITE DE ORGANIZACION:

Presidente: D. José Pérez Camacho
Vocales: D. Sergio Pérez Sánchez
D.ª Victoria Navarro Cabrera
D.ª Cristina Sánchez Rodríguez

1.3 OFICIALES:

COMISARIOS DEPORTIVOS:

Presidente:	D. Víctor Lorenzo Cruz	CD-1288-C
Vocal:	D. Germán Morales Hernández	CD-915-C
Vocal:	D. Álvaro Cabrera Lorenzo	CD-1242-C
Oyente:	D. Esteban Pulido Martín	CD-848-C

OBSERADOR F.C.A.:

D. Enrique Rúbio Morales	CD-81-C
--------------------------	---------

DIRECTOR DE CARRERA:

D. Julio García Cruz	DC-200-C
----------------------	----------

DIRECTOR ADJUNTO:

D. Julio Martínez Álvarez	DC-1061-C
---------------------------	-----------

JEFE DE TRAMO 1 Y 3:

D. Manuel Pino Felipe	CD-850-C
-----------------------	----------

JEFE DE TRAMO 2 Y 4:

D. Pedro Ramón Plasencia León	CD-1381-C
-------------------------------	-----------

SECRETARIO DE LA PRUEBA:

D. Juan Santana Hernández	SC-803-C
---------------------------	----------

JEFE SERVICIOS MEDICOS:

D. Adela Ruiz Rus	38/14/07783
-------------------	-------------

RESPONSABLES DE LA SEGURIDAD:

D. Eduardo Sánchez Díaz	DC-657-C
-------------------------	----------

ADJUNTO SEGURIDAD:

D. Borja Pérez Sicilia	DC-935-C
------------------------	----------

JEFE COMISARIOS TECNICOS:

D. Félix M. Rodríguez Concepción	JOC-199-C
----------------------------------	-----------



JEFE de CRONOMETRAJE:

D. José Nicolás González Fernández JOB-196-C

RELACIONES CON COMPETIDORES:

D. Jesús Mena Rodríguez CD-591-C

RELACIONES CON LA PRENSA:

D. Raquel Díaz Díaz Pendiente

RESPONSABLE DE PARQUES:

D. Augusto Graciano González Pérez JDA-1811-C

RELACION DE CRONOMETRADORES:

D. Ithaisa Acosta Acosta OB-856-C

D. Nieves María Armas López OB-955-C

D. Mónica Guadalupe Brito Pérez OB-1245-C

D. Cristian Alejandro Chaves Rey OB-861-C

D. José Jonathan Ferrera Martín OB-1476-C

D. Sheila González Rodríguez OB-1243-C

D. Nieves León Afonso OB-956-C

D. Borja León Fernández OB-855-C

D. Pedro David Martín Afonso OB-852-C

D. Manuel Pestana Cruz OB-854-C

D. Yolanda Rodríguez Hernández OB-853-C

D. Paula Rodríguez Martín OB-847-C

D. Francisco Raúl Camacho Sosa OB-849-C

D. Rosario María Pérez Martín OB-197-C

D. Cecilio Lorenzo Garde OB-851-C

D. Pedro González Sánchez OB-958-C

D. Paola Luis Hernández OBP-860-C

D. Inmaculada C. Luis Hernández OBP-859-C

D. Ángel Pérez González OBP-858-C

D. Haridian San Juan Negrin OBP-959-C

D. Pablo Boreja Toledo Acosta OBP-862-C

Art. 2 PUNTUABILIDAD

El **44º Rally Senderos de La Palma** es puntuable para los Campeonatos, Copas y Trofeos siguientes:

- **Campeonato de Canarias de Rallyes de Asfalto 2017** (en todos sus apartados)
- **Campeonato Provincial de Rallyes de S/C de Tenerife 2017** (en todos sus apartados)
- **Campeonato de La Palma de Conductores de Asfalto 2017** (en todos sus apartados)
- **Campeonato de La Palma de Promoción Naviera Armas 2017** (en todos sus apartados)
- **I Copa OPEL ADAM DISA Max 2017** (en todos sus apartados)

Art. 3 DESCRIPCION

3.1	Distancia total del recorrido:	253,288 Kms.
3.2	Número total de tramos cronometrados:	10
3.3	Distancia total de tramos cronometrados:	114,240 Kms.
3.4	Número de Etapas:	2
3.5	Número de Secciones:	6
3.6	Número de Sectores:	16
3.7	Número de Tramos a reconocer:	4

Art. 4 VEHICULOS ADMITIDOS Y MODIFICACIONES PERMITIDAS

- 4.1** Los vehículos admitidos a participar y puntuar serán los recogidos en el Art. 8 de las Prescripciones Comunes de la FCA, Reglamento Deportivo de Rallyes de Asfalto 2017 y conformes a las Prescripciones del anexo J del CDI.
- 4.2** Modificaciones Permitidas: Se autoriza el montaje de carenajes de protección inferior, el montaje de faros suplementarios de acuerdo con lo establecido en los artículos 254.6.7 y 255.5.8.5 del Anexo J del CDI, el montaje de faldillas y la utilización de láminas tintadas, todo bajo las condiciones establecidas dentro del Anexo J. Por decisión de la FCA queda suspendida la aplicación de limitación de ruidos (artículo 252.3.6).
- 4.3** Limitación de elementos mecánicos: Solo se podrá utilizar dos turbos, el instalado en el vehículo y uno de recambio. Ambos serán precintados.
- 4.4** El competidor es el único responsable de velar que todas las marcas realizadas se conserven en perfecto estado durante el desarrollo de la Prueba.



Art. 5 SOLICITUD DE INSCRIPCION – INSCRIPCIONES

5.1 FECHA Y HORARIO LÍMITE DE LA SOLICITUD DE INSCRIPCION:

El cierre de las inscripciones tendrá lugar a las 20:00 horas del viernes 07 de Julio de 2017. El único boletín válido es el colgado en las páginas Web de la FCA y/o del Rally, y su formato no podrá ser modificado en ninguno de sus aspectos. Los detalles relativos al copiloto pueden ser completados hasta el momento de las verificaciones administrativas.

5.2 El número máximo de inscritos se fija en 70 vehículos. En caso de sobrepasarse esta cifra, la selección se efectuará de acuerdo con el Artº 12.3 del Reglamento Deportivo del Campeonato de España de Rallyes de Asfalto 2017.

5.3 El Comité organizador se reserva el derecho de rehusar una inscripción de acuerdo con lo establecido en el artículo 6.13 de las PP.CC. de la FCA.

5.4 Será admitida toda persona física o jurídica, titular de una licencia de competidor, expedida por su A.D.N., valedera para el año en curso. Los nacionales de países no miembros de la U.E. deberán estar en posesión de licencia Internacional de Competidor F.I.A.

5.5 Durante el transcurso de la prueba, y cuando el competidor sea una persona jurídica o, en cualquier caso, una persona que no forme parte del equipo a bordo, todas sus obligaciones y responsabilidades incumben en su totalidad, solidariamente y por indiviso al primer conductor declarado en el boletín de inscripción.

Art. 6 DERECHOS DE INSCRIPCION

6.1 Los derechos de inscripción se fijan en:

	Derechos	GPS	Total
6.1.1 Con la publicidad propuesta por el Organizador:	300 €	20 €	320 €
6.1.2 Sin la publicidad propuesta por el Organizador:	600 €	20 €	620 €
6.1.3 Otros derechos:			
* Pilotos Promoción La Palma			
Con la publicidad propuesta por el Organizador:	280 €	20 €	300 €
Sin la publicidad propuesta por el Organizador:	560 €	20 €	580 €

6.1.4 El pago de los derechos de inscripción deberá ser realizado:

· Telemáticamente a través de la página web del Organizador (www.reyvsmotorsport.com) mediante tarjetas crédito o débito, son admisibles (Visa y MasterCard).

· Si a un participante le fuese imposible realizar el abono por el medio establecido, debe contactar con la secretaria del comité organizador (secretaria@reyvsmotorsport.com) para pedir que le faciliten una alternativa de pago.

6.2 La solicitud de inscripción no será aceptada si no va acompañada de:

º Los derechos de inscripción.

º Deberá estar debidamente cumplimentada en todos sus apartados

6.3 Los derechos de inscripción serán totalmente reembolsados:

6.3.1 A los solicitantes cuya inscripción haya sido rechazada.

6.3.2 En caso de que el Rally no se celebrara.

6.3.3 El Organizador podrá reembolsar hasta un 75 % de los derechos de inscripción a los Competidores que, por razones de fuerza mayor debidamente verificadas, no pudieran presentarse a la salida del Rally.

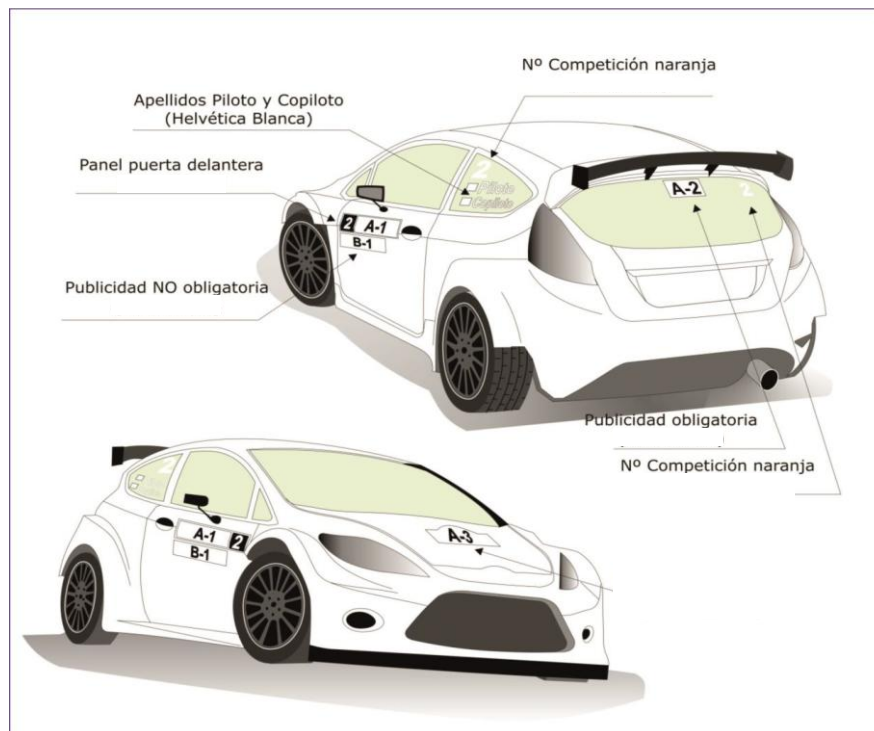
- 6.4** La organización a través de **Tecny System Broker S.L.** ha contratado con **Chartis Insurence** una póliza de Seguros de Responsabilidad Civil, que garantiza la Responsabilidad Civil de hasta 70.000.000 de euros por siniestro para daños corporales y 15.000.000 de euros para daños materiales, cubriendo las responsabilidades derivadas de la organización y celebración del Rally, así como de los vehículos participantes, incluidos los vehículos de organización denominados 0 y 00.
- 6.5** El seguro de la prueba tomará efecto desde el momento de la entrada en el parque cerrado y cesará al final de la prueba o desde el momento del abandono, de la exclusión o de la eliminación de carrera.
- 6.6** Se recuerda a los competidores que únicamente los daños ocasionados por los Organizadores y los Conductores titulares quedan amparados por la póliza contratada por la Organización. Quedan excluidos los daños que puedan sufrir los propios conductores o automóviles participantes, así como los componentes de los equipos (asistencias, invitados, etc) derivados de su actividad o de actitudes negligentes en las zonas de asistencia, parques cerrados, pódium, etc, durante el desarrollo del Rally.

Art. 7 PUBLICIDAD

- 7.1** Los participantes que acepten la publicidad propuesta por el Organizador, deberán reservar los espacios reseñados a continuación:

A Publicidad OBLIGATORIA

B Publicidad NO OBLIGATORIA



- 7.2** No están permitida la publicidad por parte de los competidores, en los espacios controlados por la organización ni en sus proximidades (verificaciones, parques cerrados, zonas de asistencia, tramos cronometrados, zonas de control, etc.), durante el desarrollo de la prueba, salvo expresa autorización del Organizador de la Prueba, sobre todo en lo referente a promociones de productos. Cualquier infracción de esta norma afectará directamente al equipo participante, pudiendo ser sancionada, como mínimo con una multa, a criterio de los Comisarios Deportivos.



- 7.3** Está permitido a los competidores poner libremente toda publicidad sobre sus vehículos, siempre y cuando:
- 7.3.1** * No sea contraria a los buenos modos y costumbres
 - 7.3.2** * No se encuentre en los lugares reservados a las placas y los números de competición.
 - 7.3.3** * No impida la visión del equipo a través de los cristales.
 - 7.3.4** * Esté permitida por las leyes nacionales, por los Reglamentos de la FIA, por las Condiciones Comunes de Organizaciones a las Pruebas de los Campeonatos FIA de Rallyes y por los Reglamentos de la R.F.E. de A.
- 7.4** Los espacios publicitarios que se encuentren encima y/o debajo de los números de competición colocados en las puertas delanteras del vehículo y el de las placas del Rally están reservados para la publicidad de los organizadores. Los participantes no podrán rechazar esta publicidad obligatoria. No estarán autorizados a tomar la salida los vehículos no conformes.
- 7.5** Los participantes que acepten la publicidad facultativa propuesta por la organización deben reservar los siguientes espacios:
- 7.5.1** Espacio situado junto a los números de competición (parte trasera ó parte delantera) de 50 x 25 cm.
- 7.6** Las publicidades que llevarán en este espacio serán las que determine la Organización.

Art. 8 DESARROLLO DEL RALLY

8.1 OBLIGACIONES GENERALES

- 8.1.1** Los participantes deberán utilizar cascos, hans y vestimenta ignífuga según normativa FIA. Se podrán realizar controles con el fin de verificar el cumplimiento de esta normativa. Su omisión podrá conllevar la exclusión.
- 8.1.2** Será obligatoria la presencia del equipo en el briefing programado debiendo firmar su asistencia, así como en la foto oficial de la prueba y en las ruedas de prensa y firmas de autógrafos programados por la organización
- 8.1.3** Si se hace la Ceremonia de Salida previamente:
 - 8.1.3.1** Los equipos al completo deberán cumplir con exactitud el programa horario establecido por el organizador para el desarrollo de todos los eventos de protocolo y ceremonias.
 - 8.1.3.2** También tendrán que dirigirse a este lugar aquellos participantes que hayan sido citados de forma particular (con mayor antelación) para proceder a una eventual verificación técnica.
 - 8.1.3.3** En el momento de su presentación se procederá al control de los cascos y vestimenta ignífuga reglamentaria.
 - 8.1.3.4** Una vez superado el control de cascos y vestimenta ignífuga, los equipos al completo deberán presentarse en la Rampa de Salida a la hora prevista. Este C.H. está sometido a las mismas reglas de procedimiento de control que los demás C.H. del Rally, en caso de retraso de un participante, dará fe la hora publicada en el orden de salida del Rally.
- 8.1.4** El uso de calentadores de neumáticos es libre.

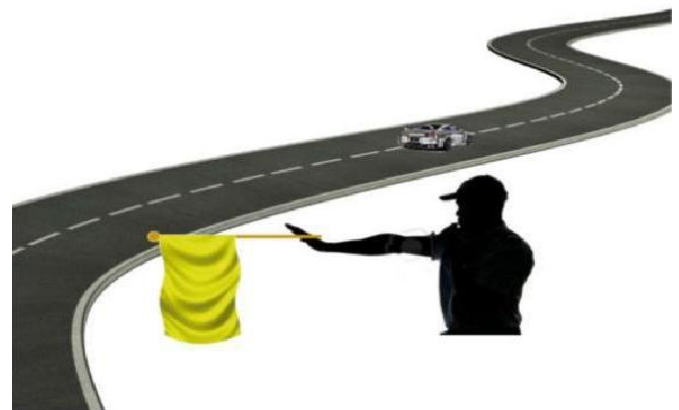
- 8.1.5** En todo momento de la Prueba se podrá comprobar los precintos y/o marcas realizadas en las Verificaciones Técnicas previas y/o itinerantes. Los participantes serán los responsables de que las mismas permanezcan intactas durante todo el desarrollo de la Prueba, así como de presentar a la llegada al Parque Cerrado de fin del Rally todos los elementos que hayan sido solicitados por los Comisarios. El incumplimiento de cualquiera de las disposiciones enumeradas anteriormente y en especial la manipulación de los mismos, conllevará la aplicación de la correspondiente sanción y la puesta en conocimiento de los hechos al Juez Único de Disciplina Deportiva de la F.C.A.
- 8.1.6** Se publicará una lista con los horarios de las verificaciones técnicas que se realizarán por orden numérico descendente.
- 8.1.7** SEÑALIZACIÓN Y CONTROLES DEL RALLY: La señalización que se utilizará en el transcurso de la prueba se ajustará a lo dispuesto en las ilustraciones contempladas en el presente artículo y en el ANEXO 11 GPS - BADERA AMARILLA del Reglamento del Campeonato de España de Rallyes de Asfalto.

VEHÍCULOS INMOVILIZADOS

INMOVILIZADO A LA IZQUERDA



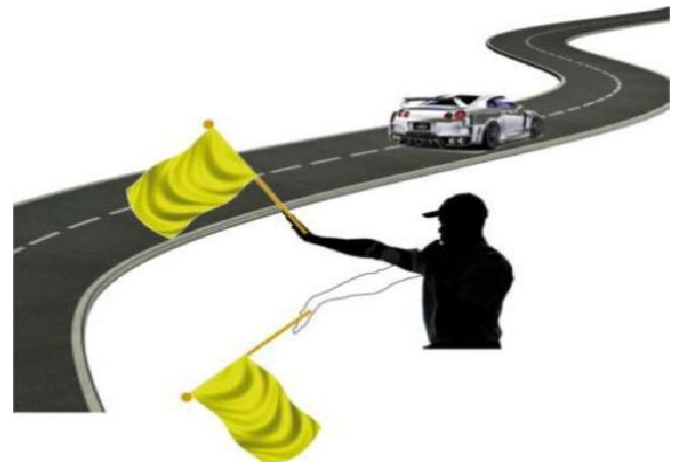
INMOVILIZADO EN EL CENTRO



INMOVILIZADO A LA DERECHA



INTERRUPCION DE LA MANGA



- 8.1.8** Por motivos logísticos se establece un control horario de entrada a la Verificaciones Preliminares cuyo incumplimiento acarreará las Sanciones previstas en el Art. 13,6 de Las Prescripciones Comunes para todas las competiciones de la Federación Canaria de Automovilismo.



- 8.1.9** Una vez finalizada la Ceremonia de Salida, salvo autorización expresa del Director de Carrera, todos los participantes se dirigirán al Parque de Asistencia.
- 8.1.10** Por motivos operativos al control horario Final situado en la Plaza Juan Pablo II, se podrá acceder con adelanto al tiempo previsto, si se realiza con retraso la penalización será la prevista para el resto de controles horarios del Rally.
- 8.1.11** Por motivos de seguridad y a criterio de la dirección de carrera se podrán variar los horarios previstos por la Organización.

8.2 PENALIZACIONES:

- 8.2.1** Serán de aplicación las penalizaciones previstas en el Reglamento Deportivo de Rallyes de Asfalto de la Federación Española de Automovilismo, así como en las Prescripciones Comunes y en el Reglamento del Campeonato de Rallyes de la Federación Canaria de Automovilismo, para 2017.
- 8.2.2** Las penalizaciones serán expresadas en horas, minutos y segundos. La clasificación final será establecida por la suma de los tiempos realizados en las pruebas especiales, más cualquier otra penalización impuesta durante todo el recorrido del Rally.
- 8.2.3** Queda terminantemente prohibido bajo penalización de cinco (5) minutos, la realización de maniobras para el calentamiento de neumáticos (zigzagueos, frenadas, aceleraciones,...etc.), durante TODO EL RECORRIDO DEL RALLY.
- 8.2.4** Los competidores estarán obligados, bajo pena que puede llegar hasta la exclusión según criterio de los Comisarios Deportivos, a firmar el acuse de recibo de los comunicados, convocatorias, complementos que el organizador, Comisarios o personal de Organización les hagan llegar. Se recuerda que es el primer conductor del equipo (piloto) el representante del competidor cuando este no está presente.

8.3 HORA OFICIAL DEL RALLY

Durante el transcurso del Rally la hora oficial será la retransmitida de Radio Nacional de España (R.N.E.) en las siguientes frecuencias: RNE 1 621 AM, RNE 5 747 AM, RNE 1

8.4 CEREMONIA DE SALIDA

La Ceremonia de Salida se llevará a cabo en la Rampa de Salida situada en la Calle Real de Los Llanos de Aridane, el viernes 14 de Julio de 2017 a las 18:05 horas, y será obligatoria para todos los vehículos inscritos. Se publicará una lista de vehículos autorizados a tomar parte en la Ceremonia de Salida. La Ceremonia de Salida se hará por orden numérico ascendente, los equipos deberán llevar sus monos ignífugos reglamentarios. El intervalo de salida será adaptado por el Director de Carrera al desarrollo de la ceremonia.

Si un equipo no pudiera tomar parte en la Ceremonia de Salida por causa de fuerza mayor, se le permitirá tomar la salida en el Rally a su hora de salida prevista, y siempre y cuando lo haya notificado al Director de Carrera con el visto bueno de los Comisarios Deportivos y haya pasado las verificaciones técnicas pertinentes.

La Ceremonia de Salida se realizará de acuerdo a lo estipulado en el Artº 9.5 del Reglamento Deportivo del Campeonato Autonómico de Canarias de Rallyes de Asfalto 2017.

8.5 REFUEL

Quedan autorizadas todas las estaciones de servicio ubicadas en el itinerario descrito por el rutómetro del rally.



8.5 PREMIOS Y TROFEOS::

La entrega de trofeos se celebrará en el Pódium de llegada del Rally y es obligatoria la presencia de los dos miembros del equipo.

8.5.1 Los Trofeos no serán acumulables.

8.5.2 Los participantes con derecho a trofeo, serán los únicos en subir a la rampa-pódium en el orden establecido por la organización, el resto de participantes el acceso al mismo por orden de clasificación y a efectos de Photocoll.

8.5.2.2 Queda expresamente prohibido el acceso al pódium a cualquier miembro del equipo que no disponga de licencia federativa en curso.

8.5.2.3 Los equipos galardonados después de la última zona de asistencia se ubicarán en el pre-parque de fin de Rally, el resto de equipos se dirigirán al parque cerrado, hasta que sea organizado y autorizados por la organización para su paso por el pódium de llegada a efectos de efectuar el photocoll, aquellos equipos que lo desee.

8.5.3 Se repartirán trofeos a cada equipo (piloto y copiloto), de la siguiente forma:

8.5.3.1 Clasificación General Scratch 1º, 2º y 3º Trofeo

8.5.3.2 Clasificación Categorías 1º de cada Categoría Trofeo

8.5.3.3 Clasificación Trofeo de Promoción 1º, 2º y 3º Trofeo

8.5.3.4 Clasificación Grupo H 1º

8.5.3.5 Clasificación Grupo T 1º

8.5.3.6 Copa OPEL ADAM DISA Max

8.5.3.6 Clasificación Trofeo 2RM hasta 1.600 c.c.: al primer clasificado.

8.5.3.7 Clasificación Trofeo 2RM más 1.600 c.c.: al primer clasificado.

8.5.3.8 Clasificación equipos Palmeros: al primer clasificado.

8.5.3.9 Clasificación equipos féminas: a las primera clasificadas.

8.5.4 Una vez realizada la entrega de trofeos se da por finalizada la prueba y el parque cerrado de final del Rally previa autorización del Colegio de Comisarios Deportivos.

Art. 9 ITINERARIO-HORARIO

ITINERARIO HORARIO

Viernes, 14 de Julio de 2017

Hora Solar		Salida del Sol: 07:16				Puesta de Sol 21:05				
Sección	Sector	CH/TC RZ	Descripción	Km. T.C.	Km. Enlace	Km. Sector	Km. Sección	Tiempo Sector	K/h	Hora paso 1º
1	1	C.H. 0	Salida Asistencia "A"							18:30
		RZ1	*Km. Al próximo Refuel - P.A. "B"	21,570	52,035		73,605			
	2	C.H. 1	Camino de Matos		30,625	30,625	30,625	1:17	23.864	19:47
		T.C. 1	PUNTAGORDA ENCANTO RURAL	6,070						19:50
		C.H. 2	Cueva de Agua		17,860	23,930	54,555	0:42	34.186	20:32
		T.C. 2	BP ULTIMATE GARAFÍA	15,500						20:35
2	4	C.H. 2A	Entrada Reagrupamiento "1"		3,550	19,050	73,605	0:35	32.657	21:10
		RZ2	Km. Al próximo Refuel - P.A. "C"	21,570	49,595		71,165		0:45	21:55
	5	C.H. 3	Camino de Matos		0,550	0,550	74,155	0:12	2.750	22:07
		T.C. 3	PUNTAGORDA ENCANTO RURAL	6,070						22:10
		C.H. 4	Cueva de Agua		17,860	23,930	98,085	0:42	34.186	22:52
		T.C. 4	BP ULTIMATE GARAFÍA	15,500						22:55
6	C.H. 4A	Entrada Parque Cerrado		31,185	46,685	144,770	1:30	31.123	0:25	

PARQUE CERRADO OBLIGATORIO (Plaza Juan Pablo II) Apertura 08:00 del Sábado 15 de Julio de 2017

Sábado, 15 de Julio de 2017

Hora Solar		Salida del Sol: 07:17				Puesta de Sol 21:05				
Sección	Sector	CH/TC RZ	Descripción	Km. T.C.	Km. Enlace	Km. Sector	Km. Sección	Tiempo Sector	K/h	Hora paso 1º
3	7	C.H. 4B	Salida Asistencia "C"							10:00
		RZ3	Km. Al próximo Refuel - P.A. "D"	23,700	16,496		40,196			
	8	C.H. 5	Entrada a la izquierda		5,510	5,510	150,280	0:17	19.447	10:17
		T.C. 5	NAVIERA ARMAS - LAS MANCHAS	10,500						10:20
		C.H. 6	Frente Escalera Acceso a Finca		3,750	14,250	164,530	0:27	31.667	10:47
		T.C. 6	ORVECAME - VALLE ARIDANE	13,200						10:50
4	10	C.H. 6A	Entrada Reagrupamiento "2"		3,146	16,346	180,876	0:30	32.692	11:20
		RZ4	Km. Al próximo Refuel - P.A. "E"	23,700	16,496		40,196		1:35	12:55
	11	C.H. 7	Entrada a la izquierda		5,510	5,510	186,386	0:17	19.447	13:12
		T.C. 7	NAVIERA ARMAS - LAS MANCHAS	10,500						13:15
		C.H. 8	Frente Escalera Acceso a Finca		3,750	14,250	200,636	0:27	31.667	13:42
		T.C. 8	ORVECAME - VALLE ARIDANE	13,200						13:45
5	13	C.H. 8A	Entrada Reagrupamiento "3"		3,146	16,346	216,982	0:30	32.692	14:15
		RZ5	Km. Al próximo Refuel - P.A. "F"	23,700	16,496		40,196		1:30	15:45
	14	C.H. 9	Entrada a la izquierda		5,510	5,510	222,492	0:17	19.447	16:02
		T.C. 9	NAVIERA ARMAS - LAS MANCHAS	10,500						16:05
		C.H. 10	Frente Escalera Acceso a Finca		3,750	14,250	236,742	0:27	31.667	16:32
		T.C. 10	ORVECAME - VALLE ARIDANE	13,200						16:35
6	16	C.H. 10A	Entrada Asistencia "F"		3,146	16,346	253,088	0:30	32.692	17:05
		C.H. 10B	Salida Asistencia "F"					0:10		17:15
		C.H. 10C	Entrada Parque Cerrado		0,200	0,200	253,288	0:05	2.400	17:20
					114,240	139,048	253,288	253,288	13:15	
					45,10%	54,90%	100%	100%		



DISPOSICIONES COMPLEMENTARIAS

1 RECONOCIMIENTOS

Los reconocimientos están prohibidos desde las **24:00** horas del día **12/07/2017**.

Para los pilotos de otras islas, previa autorización, se permitirán los reconocimientos desde las 00:00 horas del día 13/07/2017 hasta las 12:00 horas del día 14/07/2017.

Se realizarán según las Prescripciones Comunes de la Federación Canaria de Automovilismo para la temporada 2017. Todo equipo de otras islas que desee reconocer los días previos a la prueba, según le permite la reglamentación, tendrá que solicitar autorización a la Federación correspondiente al ámbito de la prueba por escrito.

2 PARQUE DE ASISTENCIA

Para el **44º Rally Senderos de La Palma**, está previsto un Parque de Asistencia ubicado en **Avda. Enrique Mederos y Estacionamientos Ramón Poll de Los Llanos de Aridane** y un parque de Asistencia ubicado en la **Avda. de Los Almendros de Puntagorda**.

2.1 Ubicación:

Fecha
14/07/2017
14 y 15-07-2017

Ubicación Parques de Asistencia
Avda. los Almendros (Puntagorda)
Avda. Enrique Mederos y Estacionamientos Ramón Poll

3 SEGURIDAD DE LOS PARTICIPANTES:

3.1 Obligaciones de los participantes:



Cada vehículo participante deberá llevar un triángulo rojo reflectante. En caso de parada del vehículo en un tramo cronometrado, deberá ser colocado por un miembro del equipo, de forma visible, a una distancia de cómo mínimo 50 metros antes del vehículo con el fin de avisar a los pilotos siguientes. (Art. 3 del Anexo 3 al Reglamento Deportivo del Campeonato de España de Rallies 2017).



De conformidad con lo estipulado en el Art. 3.4 del Anexo 3 al Reglamento Deportivo del Campeonato de España de Rallies 2017, se recuerda a los participantes la obligatoriedad del cumplimiento de la normativa referente al "SOS" "OK" incluidos en el Road-Book.

En caso de un accidente que no haya provocado heridos que precisen atención médica inmediata, mostrar claramente a los siguientes 3 vehículos participantes. Si el equipo abandona el vehículo deberá dejar la señal de "OK" de manera visible para otros participantes. Si por el contrario se necesita atención médica urgente, la señal de "SOS" deberá mostrarse, si es posible, a los 2 vehículos siguientes y a cualquier helicóptero que pueda intervenir.



La Organización facilitará a cada participante el número del teléfono de Emergencia de Dirección de Carrera durante el desarrollo del Rally. El uso de dicho teléfono es exclusivamente para atender situaciones de emergencia y **los participantes deberán utilizarlo, siempre que ello sea posible**, para comunicar su abandono, indicar sus necesidades de atención tanto médica como de obstaculización de la vía y atender las posibles llamadas que desde Dirección de Carrera pudieran recibir interesándose por su seguridad.

Si un piloto se ve implicado en un accidente en el que un espectador resulte herido, debe obligatoriamente notificarlo a través de los medios telemáticos disponibles (Movil, GPS, etc...), y de no ser posible, en el próximo punto de radio. Si el piloto no cumple esta regla, los Comisarios Deportivos podrán imponer al equipo responsable, una penalización que puede llegar a la EXCLUSIÓN de la carrera.

4 RELACIONES CON LOS COMPETIDORES – PLAN DE TRABAJO

A la apertura de la Secretaría, se publicará en el Tablón Oficial de Avisos el Plan de Trabajo de los Oficiales encargados de las Relaciones con los Participantes.

Estos oficiales estarán presentes como mínimo en:

- Verificaciones administrativas y técnicas
- Secretaría permanente del Rally.
- Salidas del Rally.
- Parques de Reagrupamiento
- Parques de Asistencia
- Llegada del Rally.

El planning y los horarios se facilitarán a través del Tablón Oficial de Avisos.



D. JESÚS MENA RODRIGUEZ
Tfno: 637 459 587

IRA IDENTIFICADO CON CHALECO DE COLOR VERDE



ANEXO - 7 TRAMO CRONOMETRADO PLUS (T.C. PLUS)

En cada rally del Campeonato de Canarias de Asfalto, el organizador deberá incluir un TC Plus con el propósito de mejorar la cobertura de televisión e Internet.

Las características de dicho tramo son:

- El Tramo elegido es el 2º de la 2ª Etapa, denominado T.C. 6 ORVECAME - VALLE DE 13,200 Kmt.
- El cronometraje será a la milésima, para así evitar los empates. Para la clasificación final sólo se tendrá en cuenta la décima.
- Se establecerá una clasificación del TC Plus, donde se incluirán todas las penalizaciones en las que se incurran en el desarrollo del mismo, (CH de salida, salida falsa, etc.).
- Se atribuirán puntos para el Campeonato según el baremo descrito el Art. 3.3 de las PPCC. Los equipos "Súper Rally" (que estén participando en la sección donde esté incluido el TC Plus) podrán optar a los puntos descritos.
- Si el TC Plus se interrumpiera parcial o definitivamente, los Comisarios Deportivos podrán decidir el que otorguen o no los puntos.



ANEXO - 9 BOLETIN DE INSCRIPCION

Por favor, complete el siguiente formulario para realizar su inscripción en el **44º Rally Senderos de La Palma**.

En caso de que no pueda realizar su inscripción mediante pago con tarjeta de crédito, contacte con nosotros en la dirección de correo electrónico revys@revysmotorsport.com y le enviaremos las instrucciones necesarias para completar su inscripción y realizar el pago.

Los abajo solicitantes (concurante, piloto y copiloto) declaran bajo su responsabilidad que la información cumplimentada en el boletín de inscripción es veraz y que tienen acceso y conocen toda la documentación y reglamentos que rige esta competición, los que acata y se compromete a respetar

Con el envío de la presente boletín de inscripción para participar en el 44º Rally Senderos de La Palma, acepto participar con arreglo a las normas establecidas, que ya conozco y están a mi disposición.

Datos Personales - Competidor

ESCUDERÍA o nombre y apellidos si es Competidor Individual *

Dirección
Población
Código Postal
Provincia
Licencia *
NIF
Teléfono
Email

Datos Personales - Piloto

Apellidos *
Nombre *
Dirección*
Población*
Código Postal*
Licencia *
NIF*
Teléfono*
Email*

Datos Personales - CoPiloto

Apellidos *
Nombre *
Dirección*
Población*
Código Postal*
Licencia *
NIF*
Teléfono*
Email*

Derechos de Inscripción

Escoja el tipo de inscripción que desea realizar * GENERAL - Con publicidad facultativa (300.00 €)
 GENERAL - Sin publicidad facultativa (600.00 €)
 PROMOCIÓN Y COPAS - Con publicidad facultativa (280.00 €)
 PROMOCIÓN Y COPAS - Sin publicidad facultativa (560.00 €)

Datos del Vehículo

Marca *
Modelo *
Matrícula *
Cilindrada *
Ficha homologación
Categoría *

Información de pago

Código de descuento
Cantidad
Descuento
TOTAL

* Datos obligatorios para procesar la inscripción.

RUTOMETRO



44

Rallye

SENDEROS

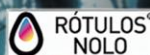
de La Palma

14 y 15 de Julio de 2017

CAMPEONATO de CANARIAS, PROVINCIAL de S/C de TENERIFE e INSULAR de LA PALMA

Trofeo CICAR

www.senderosdelapalma.com



Orvecame

Organización Vehículos Cabrera Medina
Red Oficial OPEL para Canarias



RUTOMETRO

Etapa:	1ª	CH 0 SALIDA RALLYE ASISTENCIA "A" A CH 1 CAMINO DE MATOS	Distancia:	30,625	Kms.
Sección:	1ª		Tiempo:	1:17	Mts.
Sector:	1º		Promedio:	23.864	Km/h.

Kms. Totales	Kms. Sector	Kms. Parcial	Carretera a seguir	ITINERARIO DE PASO AMPLIACIÓN DE INFORMACIÓN	Dirección a seguir	Hora de Paso
00,000	00,000	00,000	Calle	CH 0 - SALIDA RALLYE ASISTENCIA "A"	Derecha	18:30
	00,190	00,190	Avda	X - Plaza La Constitución	Frente	
	00,240	00,050	Calle	X - C/ Vizconde de Buen Paso (REFUEL)	Derecha	
	00,370	00,130	Calle	X - C/ Vizconde de Buen Paso	Frente	
	00,510	00,140	Calle	X - C/ Angélica Luis Acosta	Izquierda	
	00,530	00,020	Calle	X - C/ Angélica Luis Acosta (trasera centro de salud)	Derecha	
	00,580	00,050	Calle	X - C/ Princesa Dacil	Derecha	
	00,680	00,100	Calle	X - C/ Glorieta Castillo Olivares	Derecha	
	00,840	00,160	Avda	X - Avda. Carlos Francisco Lorenzo Navarro	Izquierda	
	00,920	00,080	Avda	X - Avda. Tanausú - Carril izquierdo	Frente	
	01,720	00,800	Glorieta	X - Calle Los Molinos 1ª Salida	Frente	
	02,000	00,280	LP-1	X - LP 1 Tijarafe	Derecha	
	05,600	03,600	LP-1	X - LP 1 Tijarafe (Las Angustias)	Frente	
	12,700	07,100	LP-1	X - LP 1 Tijarafe (La Punta)	Frente	
	19,000	06,300	LP-1	X - LP 1 Puntagorda (Pueblo Tijarafe)	Frente	
	29,100	10,100	Cmno.	X - Camino La Cancela (Km. 76)	Izquierda	
	29,900	00,800	Avda	X - Avda. Los Almendros	Derecha	
	29,950	00,050	Glorieta	X - Glorieta Avda Los Almendros tomar 2ª Salida	Derecha	
	30,300	00,350	Cmno.	X - Camino El Pinar (Buensabor)	Derecha	
	30,600	00,300	Cmno.	X - Camino de Pinto	Derecha	
30,625	30,625	00,025	Cmno.	CH 1 - CAMINO DE MATOS	Frente	19:47

30,625		00,025	Cmno.	NEUTRALIZACIÓN - PARQUE CERRADO ZONA DE CONTROL		0:03
---------------	--	--------	-------	--	--	-------------



Etapa:	1ª	TC 1 PUNTAGORDA				E i n a c a r a c i o n s	Distancia:	23,930	Kms.
Sección:	1ª	A					Tiempo:	0:42	Mts.
Sector:	2º	CH 2 FRENTE CIRUELO					Promedio:	34.186	Km/h.
T.C. 1 PUNTAGORDA ENCANTO RURAL (6,07 Kms.)							EN CASO DE INTERRUPCION DEFINITIVA DESDE C: Stop		
Salida	Frente Almacén CUPALMA						Distancia:	17,860	Kms.
Meta	Frente Almacén VIALPA					Tiempo:	0:32	Mts.	
Record						Promedio:	33.488	Km/h.	
Kms. Totales	Kms. Sector	Kms. Parcial	Carretera a seguir	ITINERARIO DE PASO				Dirección a seguir	Hora de Paso
					AMPLIACIÓN DE INFORMACIÓN				

30,625	00,000	00,000	Cmno.	SALIDA TC 1 - FRENTE ALMACÉN CUPALMA	Frente	19:50
	00,150	00,150	Cmno.	X - Camino el Molino	Frente	
	00,210	00,060	Cmno.	X - Camino El Molino 2	Frente	
	00,490	00,280	Cmno.	X - Pista Relvalarga	Frente	
	00,770	00,280	Cmno.	X - Final Recta Relvalarga	Frente	
	00,860	00,090	Cmno.	X - Pista El Canal	Frente	
	00,950	00,090	Cmno.	X - Pista Alegría	Frente	
	01,340	00,390	Cmno.	Los Morritos	Frente	
	01,400	00,060	Cmno.	X - Morongas	Frente	
	01,560	00,160	Cmno.	X - Morongas - Antigua Salida Tramo	Derecha	
	01,880	00,320	Cmno.	Comienzo Descenso Tubo	Frente	
	02,090	00,210	Cmno.	X - Montaña de Matos	Izquierda	
	02,290	00,200	Cmno.	X - Invernaderos	Frente	
	02,470	00,180	Cmno.	X - Los Cercados - Helipuerto	Frente	
	02,560	00,090	Cmno.	X - Barranco las Animas (PUESTO INTERMEDIO DE SEGURIDAD)	Frente	
	02,720	00,160	Cmno.	X - La Lomada	Frente	
	02,820	00,100	Cmno.	X - Las Lajes - Final Invernadero	Frente	
	02,900	00,080	Cmno.	X - Las Lajes - Pista Barranco	Frente	
	03,040	00,140	Cmno.	El Canal	Frente	
	03,280	00,240	Cmno.	X - Acceso Los Palomares (Casa Amarilla)	Frente	
	03,470	00,190	Cmno.	X - Bajamar	Izquierda	
	04,090	00,620	Cmno.	X - Iglesia San Mauro	Frente	
	04,250	00,160	Cmno.	X - La Charca	Izquierda	
	04,620	00,370	Cmno.	X - El Canal - Dos pistas	Frente	
	05,000	00,380	Cmno.	Montaña de Abreu	Frente	
	05,240	00,240	Cmno.	X Montaña Medina	Frente	
	05,675	00,435	Cmno.	Los Cavacos	Frente	
	06,070	00,395	Cmno.	META TC 1 - FRENTE ALMACEN VIALPA	Frente	
	06,220	00,150	Cmno.	C. STOP TC 1 - EXTENSION AGRARIA	11 Izquierda	
	06,360	00,140	Avda.	X - Ayuntamiento	Frente	
	06,730	00,370	LP-1	X - LP 1 Las Tricias - Garafía	Izquierda	
	09,630	02,900	LP-114	X - LP 114 Las Tricias	Izquierda	
	19,430	09,800	Calle	X - Cueva de Agua (BUS)	Derecha	
54,555	23,930	04,500	Calle	CH 2 - CUEVA DE AGUA	Frente	20:32



54,555	00,050	Cmno. Hoyo	NEUTRALIZACIÓN - PARQUE CERRADO ZONA DE CONTROL	0:03
--------	--------	---------------	--	-------------

Etapa:	1ª	TC 2 BP ULTIMATE GARAFÍA A CH 2A ENTRADA ASISTENCIA REMOTA 1 AVDA. PUNTAGORDA	E v a l a c i o n e s	Distancia:	19,050	Kms.
Sección:	1ª			Tiempo:	0:35	Mts.
Sector:	3º			Promedio:	32.657	Km/h.

T.C. 2 BP ULTIMATE GARAFÍA (15,5 Kmts.)
EN CASO DE INTERRUPCION DEFINITIVA DESDE C: Stop

Salida		Distancia:	3,550	Kms.
Meta	Entre Dos Pinos	Tiempo:	0:10	Mts.
Record		Promedio:	21.300	Km/h.

Kms. Totales	Kms. Sector	Kms. Parcial	Carretera a seguir	ITINERARIO DE PASO AMPLIACIÓN DE INFORMACIÓN	Dirección a seguir	Hora de Paso
--------------	-------------	--------------	--------------------	---	--------------------	--------------

54,555	00,000	00,000	Calle	SALIDA TC 2 - Frente Pino (Cueva Picón izquierda)	Frente	20:35
	00,380	00,380	Calle	X - Buzón Correo - Contenedores Basura	Frente	
	00,660	00,280	Calle	X - Estanque	Frente	
	01,150	00,490	Calle	X - Casa Amarilla a la derecha	Frente	
	01,550	00,400	Calle	X - Casa Antigua	Frente	
	02,080	00,530	Calle	X - Pista Tierra a la derecha	Frente	
	02,400	00,320	LP-112	X - LP-112 Dirección Puntagorda	Derecha	
	02,800	00,400	LP 1	X - Distribuidor Llano Negro (dirección Puntagorda)	Frente	
	03,480	00,680	LP 1	X - Espejo - Buzón Correo	Frente	
	04,050	00,570	LP 1	X - Deposito Agua	Frente	
	04,570	00,520	LP 1	X - Pista a La Mata	Frente	
	04,900	00,330	LP 1	X - Pista Cemento	Frente	
	05,450	00,550	LP 1	X - La Mata	Frente	
	06,050	00,600	LP 1	X - LP 4 Roque de Los Muchachos	Frente	
	06,170	00,120	LP 1	Acceso Hoya Grande	Frente	
	06,800	00,630	LP 1	X - Pista Cemento - Pajero Viejo	Frente	
	07,600	00,800	LP 1	X - Poste Luz - Contenedor de Basura	Frente	
	08,000	00,400	LP 1	X - Buzón Blanco	Frente	
	08,400	00,400	LP 1	X - Señal Desprendimientos	Frente	
	08,900	00,500	LP 1	Casa Forestal Km 67 (Bomberos)	Frente	
	09,600	00,700	LP 1	Entre dos Peñascos	Frente	
	10,100	00,500	LP 1	Kiosco Briesta (PUESTO INTERMEDIO DE SEGURIDAD) 1 I	Frente	
	10,700	00,600	LP 1	Viñas Pista Asfalto	Frente	
	11,140	00,440	LP 1	Viñas Pista Tierra	Frente	
	11,440	00,300	LP 1	Viña Nueva	Frente	
	11,830	00,390	LP 1	X - El Castillo	Frente	
	12,520	00,690	LP 1	Curvas Enlazadas	Frente	
	13,070	00,550	LP 1	Comienzo Ensanchamiento	Frente	
	13,495	00,425	LP 1	X - Carretera Antigua	Frente	
	13,990	00,495	LP 1	Contenedor de Basura	Frente	
	14,210	00,220	LP 1	Curva Cerrada Tramo Ancho	Frente	
	14,520	00,310	LP 1	Curva Los Geranios	Frente	
	14,950	00,430	LP 1	Curva Contenedor Basura	Frente	
	15,500	00,550	LP 1	META TC 2 - ENTRE DOS PINOS 2 F	Frente	
	15,750	00,250	LP 1	C. STOP TC 2 - ANTES CRUCE LAS TRICIAS	Frente	
	18,650	02,900	LP 1	X - LP 1 Km 77 Casco Urbano	Derecha	
	19,000	00,350	Avda.	X - Avda. La Constitución (Reloj)	Derecha	
73,605	19,050	00,050	Avda.	CH 2A - ENTRADA REAGRUPAMIENTO 1	Frente	21:10

73,605	CH 2A - ENTRADA REAGRUPAMIENTO 1			Distancia:	0,350	Kms.
	A			Tiempo:	0:45	Mts.
73,605	CH 2B - SALIDA ASISTENCIA "B"			Promedio:	467	Km/h.



Etapas:	1ª	CH 2B - SALIDA ASISTENCIA "B" A CH 3 CAMINO DE MATOS	Distancia:	0,550	Kms.
Sección:	2ª		Tiempo:	0:12	Mts.
Sector:	4º		Promedio:	2.750	Km/h.

Kms. Totales	Kms. Sector	Kms. Parcial	Carretera a seguir	ITINERARIO DE PASO AMPLIACIÓN DE INFORMACIÓN	Dirección a seguir	Hora de Paso
73,605	00,000	00,000	Avda.	CH 2B - SALIDA ASISTENCIA REMOTA 1	Frente	21:55
	00,025	00,025	Calle	X - Calle La Paz	Izquierda	
	00,225	00,200	Cmno.	X - Camino El Pinar	Derecha	
	00,525	00,300	Cmno.	X - Camino de Pinto (buensabor)	Izquierda	
74,155	00,550	00,025	Cmno.	CH 3 - CAMINO DE MATOS	frente	22:07

74,155		00,025	Cmno.	NEUTRALIZACIÓN - PARQUE CERRADO ZONA DE CONTROL		0:03
--------	--	--------	-------	--	--	-------------

Etapas:	1ª	TC 3 PUNTAGORDA A CH 4 FRENTE CIRUELO	Distancia:	23,930	Kms.
Sección:	2ª		Tiempo:	0:42	Mts.
Sector:	5º		Promedio:	34.186	Km/h.

T.C. 3 PUNTAGORDA ENCANTO RURAL (6,07 Kms.)						Evaluación
Salida	Frente Almacén CUPALMA					
Meta	Frente Almacén VIALPA					
Record						
Kms. Totales	Kms. Sector	Kms. Parcial	Carretera a seguir	ITINERARIO DE PASO AMPLIACIÓN DE INFORMACIÓN	Dirección a seguir	

74,155	00,000	00,000	Cmno.	SALIDA TC 3 - FRENTE ALMACÉN CUPALMA	Frente	22:10		
	00,150	00,150	Cmno.	X - Camino el Molino	Frente			
	00,210	00,060	Cmno.	X - Camino El Molino 2	Frente			
	00,490	00,280	Cmno.	X - Pista Relvalarga	Frente			
	00,770	00,280	Cmno.	X - Final Recta Relvalarga	Frente			
	00,860	00,090	Cmno.	X - Pista El Canal	Frente			
	00,950	00,090	Cmno.	X - Pista Alegría	Frente			
	01,340	00,390	Cmno.	Los Morritos	Frente			
	01,400	00,060	Cmno.	X - Morongas	Frente			
	01,560	00,160	Cmno.	X - Morongas - Antigua Salida Tramo	Derecha			
	01,880	00,320	Cmno.	Comienzo Descenso Tubo	Frente			
	02,090	00,210	Cmno.	X - Montaña de Matos	Izquierda			
	02,290	00,200	Cmno.	X - Invernaderos	Frente			
	02,470	00,180	Cmno.	X - Los Cercados - Helipuerto	Frente			
	02,560	00,090	Cmno.	X - Barranco las Animas (PUESTO INTERMEDIO DE SEGURIDAD)	Frente			
	02,720	00,160	Cmno.	X - La Lomada	Frente			
	02,820	00,100	Cmno.	X - Las Lajes - Final Invernadero	Frente			
	02,900	00,080	Cmno.	X - Las Lajes - Pista Barranco	Frente			
	03,040	00,140	Cmno.	El Canal	Frente			
	03,280	00,240	Cmno.	X - Acceso Los Palomares (Casa Amarilla)	Frente			
	03,470	00,190	Cmno.	X - Bajamar	Izquierda			
	04,090	00,620	Cmno.	X - Iglesia San Mauro	Frente			
	04,250	00,160	Cmno.	X - La Charca	Izquierda			
	04,620	00,370	Cmno.	X - El Canal - Dos pistas	Frente			
	05,000	00,380	Cmno.	Montaña de Abreu	Frente			
	05,240	00,240	Cmno.	X Montaña Medina	Frente			
	05,675	00,435	Cmno.	Los Cavacos	Frente			
	06,070	00,395	Cmno.	META TC 3 - FRENTE ALMACEN VIALPA	Frente			
	98,085	06,220	00,150	Cmno.	C. STOP TC 3 - EXTENSION AGRARIA		11 Izquierda	22:52
		06,360	00,140	Avda.	X - Ayuntamiento		Frente	
06,730		00,370	LP-1	X - LP 1 Las Tricias - Garafia	Izquierda			
09,630		02,900	LP-114	X - LP 114 Las Tricias	Izquierda			
19,430		09,800	Calle	X - Cueva de Agua (BUS)	Derecha			
		Calle	CH 4 - CUEVA DE AGUA	Frente				



98,085	00,050	Cmno. Hoyo	NEUTRALIZACIÓN - PARQUE CERRADO ZONA DE CONTROL	0:03
--------	--------	---------------	--	-------------

Etapa:	1ª	TC 4 BP ULTIMATE GARAFÍA			Evaluación	Distancia:	46,685	Kms.
Sección:	2ª	A				Tiempo:	1:30	Mts.
Sector:	6º	CH 4A ENTRADA PARQUE CERRADO (LOS LLANOS DE ARIDANE)				Promedio:	31.123	Km/h.
T.C. 4 BP ULTIMATE GARAFÍA (15,5 Kmts.)						EN CASO DE INTERRUPCIÓN DEFINITIVA DESDE C: Stop		
Salida								
Meta	Entre Dos Pinos							
Record								
Kms. Totales	Kms. Sector	Kms. Parcial	Carretera a seguir	ITINERARIO DE PASO AMPLIACIÓN DE INFORMACIÓN	Dirección a seguir	Hora de Paso		

98,085	00,000	00,000	Calle	SALIDA TC 4 - Frente Pino (Cueva Picón izquierda)	Frente	22:55
	00,380	00,380	Calle	X - Buzón Correo - Contenedores Basura	Frente	
	00,660	00,280	Calle	X - Estanque	Frente	
	01,150	00,490	Calle	X - Casa Amarilla a la derecha	Frente	
	01,550	00,400	Calle	X - Casa Antigua	Frente	
	02,080	00,530	Calle	X - Pista Tierra a la derecha	Frente	
	02,400	00,320	LP-112	X - LP-112 Dirección Puntagorda	Derecha	
	02,800	00,400	LP 1	X - Distribuidor Llano Negro (dirección Puntagorda)	Frente	
	03,480	00,680	LP 1	X - Espejo - Buzón Correo	Frente	
	04,050	00,570	LP 1	X - Deposito Agua	Frente	
	04,570	00,520	LP 1	X - Pista a La Mata	Frente	
	04,900	00,330	LP 1	X - Pista Cemento	Frente	
	05,450	00,550	LP 1	X - La Mata	Frente	
	06,050	00,600	LP 1	X - LP 4 Roque de Los Muchachos	Frente	
	06,170	00,120	LP 1	Acceso Hoya Grande	Frente	
	06,800	00,630	LP 1	X - Pista Cemento - Pajero Viejo	Frente	
	07,600	00,800	LP 1	X - Poste Luz - Contenedor de Basura	Frente	
	08,000	00,400	LP 1	X - Buzón Blanco	Frente	
	08,400	00,400	LP 1	X - Señal Desprendimientos	Frente	
	08,900	00,500	LP 1	Casa Forestal	Frente	
	09,600	00,700	LP 1	Entre dos Peñascos	Frente	
	10,100	00,500	LP 1	Kiosco Briesta (PUESTO INTERMEDIO DE SEGURIDAD) 11	Frente	
	10,700	00,600	LP 1	Viñas Pista Asfalto	Frente	
	11,140	00,440	LP 1	Viñas Pista Tierra	Frente	
	11,440	00,300	LP 1	Viña Nueva	Frente	
	11,830	00,390	LP 1	X - El Castillo	Frente	
	12,520	00,690	LP 1	Curvas Enlazadas	Frente	
	13,070	00,550	LP 1	Comienzo Ensanchamiento	Frente	
	13,495	00,425	LP 1	X - Carretera Antigua	Frente	
	13,990	00,495	LP 1	Contenedor de Basura	Frente	
	14,210	00,220	LP 1	Curva Cerrada Tramo Ancho	Frente	
	14,520	00,310	LP 1	Curva Los Geranios	Frente	
	14,950	00,430	LP 1	Curva Contenedor Basura	Frente	
	15,500	00,550	LP 1	META TC 4 - ENTRE DOS PINOS	Frente	
	15,750	00,250	LP 1	C. STOP TC 4 - ANTES CRUCE LAS TRICIAS 2 F	Frente	
	18,650	02,900	LP 1	X - LP 1 Tijarafe	Izquierda	
	41,050	22,400	LP-1	X - LP 1 Los Llanos de Aridane	Frente	
	44,750	03,700	LP-2	X - LP 1 Los Llanos de Aridane	Izquierda	
	45,020	00,270	Glorieta	X - 2ª Salida Dirección Los Llanos	Derecha	
	46,120	01,100	Plaza	X - Plaza de la Constitución (Ojo Rodear totalmente Plaza)	Derecha	
	46,320	00,200	Avda.	X - Avda. Doctor Fleming	Frente	
	46,600	00,280	Calle	X - Calle Luis Felipe Gómez Wangüemert (Parking)	Derecha	
	46,660	00,060	Calle	X - Conrado Hernández	Izquierda	
144,770	46,685	00,025	Plaza	CH 4A - ENTRADA A PARQUE CERRADO OBLIGATORIO	Izquierda	0:25

PARQUE CERRADO OBLIGATORIO
HORARIO DE APERTURA 15 DE JULIO DE 2017, A LAS 08:00 HORAS



Etapa:	2ª	CH 4B SALIDA ASISTENCIA "C" A	Distancia:	5,510	Kms.
Sección:	3ª		Tiempo:	0:17	Mts.
Sector:	7º		CH 5 - ENTRADA A LA IZQUIERDA	Promedio:	19.447

Kms. Totales	Kms. Sector	Kms. Parcial	Carretera a seguir	ITINERARIO DE PASO AMPLIACIÓN DE INFORMACIÓN	Dirección a seguir	Hora de Paso
144,770	00,000	00,000	Calle	CH 4B - SALIDA ASISTENCIA "C"	Derecha	10:00
	00,190	00,190	Calle	X - Plaza La Constitución	Frente	
	00,240	00,050	Calle	X - Calle Vizconde de Buen Paso (REFUEL)	Derecha	
	00,370	00,130	Calle	X - Calle Belén	Derecha	
	00,420	00,050	Avd.	X - Avda. Carlos Francisco - Carril izquierdo	Derecha	
	00,550	00,130	Avd.	X - Avda. Carlos Francisco - Carril izquierdo	Frente	
	01,550	01,000	Calle	X - Calle Sansofe Dirección El Paso - S/C de La Palma (tomar carril derec	Derecha	
	02,250	00,700	LP 2	X - Glorieta Dos Pinos (tomar 2ª salida) LP 2 Dirección S/C De La Palma	Derecha	
	05,250	03,000	LP 2	X - LP 2 Dirección Las Manchas - Los Canarias	Derecha	
150,280	05,510	00,260	LP 2	CH 5 - ENTRADA A LA IZQUIERDA	Frente	10:17

150,280		00,050	LP-2	NEUTRALIZACIÓN - PARQUE CERRADO ZONA DE CONTROL		0:03
---------	--	--------	------	--	--	-------------

Etapa:	2ª	TC 5 LAS MANCHAS A	Distancia:	14,250	Kms.
Sección:	3ª		Tiempo:	0:27	Mts.
Sector:	8º		CH 6 FRENTE ESCALERA ACCESO FINCAS	Promedio:	31.667

T.C. 5 NAVIERA ARMAS - LAS MANCHAS (10,5 Kmts.)				Intercuaciones	EN CASO DE INTERRUPCION DEFINITIVA DESDE C: Stop		
Salida	Pajero - Poste La Luz				Distancia:	3,750	Kms.
Meta	Entre cinco estanques				Tiempo:	0:12	Mts.
Record					Promedio:	18.750	Km/h.
Kms. Totales	Kms. Sector	Kms. Parcial	Carretera a seguir		ITINERARIO DE PASO AMPLIACIÓN DE INFORMACIÓN	Dirección a seguir	Hora de Paso

150,280	00,000	00,000	LP 2	SALIDA TC 5 - PAJERO - POSTE LA LUZ	Frente	10:20
	00,350	00,350	LP 2	Guiller Trans - Antigua Salida	Frente	
	00,800	00,450	LP 2	X - Zona Industrial	Frente	
	01,580	00,780	LP 2	Antes Paraíso	Frente	
	01,700	00,120	LP 2	X - Alcalá	Frente	
	01,940	00,240	LP 2	X - Pastelero	1 D Frente	
	02,010	00,070	LP 2	X - El Paraíso	Frente	
	02,310	00,300	LP 2	X - Comienzo Recta Grande	Frente	
	02,910	00,600	LP 2	X - José Pons - Cementerio - 1ª Chicane	Frente	
	03,130	00,220	Calle	X - Díaz Pérez (ojo desvío a la derecha)	Derecha	
	03,480	00,350	LP 211	X - Ctra. Todoque-Las Manchas	2 F Izquierda	
	04,110	00,630	LP 2	X - LP 2	Derecha	
	04,300	00,190	LP 2	X - LP 212 Carretera San Nicolás	3 I Frente	
	04,410	00,110	LP 2	X - Calle Tamanca	Frente	
	04,680	00,270	LP 2	Gasolinera PCAM	Frente	
	04,830	00,150	LP 2	X - El Calleión (PUESTO INTERMEDIO DE SEGURIDAD)	4 D Frente	
	05,030	00,200	LP 2	Bodegón Tamanca	Frente	
	05,810	00,780	LP 2	X - Camino Tamanca	Frente	
	06,210	00,400	LP 2	Señal Jedey	Frente	
	06,510	00,300	Cmno	X - Bar Jedey	Derecha	
	06,710	00,200	Cmno	Casa 13 Camino las Piteras	Izquierda	
	06,990	00,280	Cmno	Asociación NEP - 2º Chicane	Frente	
	07,150	00,160	Cmno	X - Desvío Zona Nueva	Derecha	
	07,250	00,100	Cmno	Después desvío	Frente	
	07,460	00,210	Cmno	Cajita El Agua (vallado Verde)	Derecha	
	07,900	00,440	Cmno	X - Bodega El Pino	5 D Izquierda	
	07,970	00,070	Cmno	X - Camino Las Piteras	Derecha	
	08,250	00,280	Cmno	X - Puente Madera (espejo camino el Tablao)	Derecha	
	08,430	00,180	Cmno	Rasante	Derecha	
	08,630	00,200	Cmno	X - Cruce Plaza Bonita	6 D Izquierda	
	08,810	00,180	Cmno	Antes Pajero	Frente	
	09,310	00,500	Cmno	Bodeguita de Piedra	Frente	
	09,660	00,350	Cmno	X - Entrada Invernaderos	Frente	
	10,010	00,350	Cmno	Después Antigua Salida	Derecha	
	10,070	00,060	Cmno	Antes Antigua Salida	Izquierda	
	10,250	00,180	Cmno	Camino Morani	Derecha	
	10,500	00,250	Cmno	Meta TC 5 - ENTRE CINCO ESTANQUES	Frente	

	10,900	00,400	Cmno	C. STOP - TC 5 HOYO VERDUGO	Izquierda	
	11,250	00,350	LP-213	X - Club de Tenis	7 D Derecha	
	12,850	01,600	LP-2132	X - Ctra. La Costa (Tazacorte)	Izquierda	
164,530	14,250	01,400	LP-2132	CH 5 - FRENTE ESCALERA ACCESO FINCAS	Frente	10:47



164,530	00,050	LP -2132	NEUTRALIZACIÓN - PARQUE CERRADO		0:03
ZONA DE CONTROL					

Etapa:	2ª	T.C. 6 ORVECAME - VALLE A CH 6A ENTRADA REAGRUPAMIENTO 2	Evaluación	Distancia:	16,346	Kms.
Sección:	3ª			Tiempo:	0:30	Mts.
Sector:	9º			Promedio:	32.692	Km/h.

T.C. 6 ORVECAME - VALLE (13,2 Kmts.)

Salida Frente Mojón Casa 19
Meta Almacén
Record

EN CASO DE INTERRUPCIÓN DEFINITIVA DESDE C: Stop

Distancia: 3,146 Kms.
Tiempo: 0:10 Mts.
Promedio: 18.876 Km/h.

Kms. Totales	Kms. Sector	Kms. Parcial	Carretera a seguir	ITINERARIO DE PASO AMPLIACIÓN DE INFORMACIÓN	Dirección a seguir	Hora de Paso
--------------	-------------	--------------	--------------------	---	--------------------	--------------

164,530	00,000	00,000	LP-2132	SALIDA TC 6 - FRENTE MOJON CASA 19	Frente	10:50
	00,875	00,875	LP-2132	Torreta la Luz - Despúes bar La Costa	Frente	
	01,450	00,575	Camino	X - San Isidro - La cuadra	Izquierda	
	01,690	00,240	Camino	Puerta Verde	Derecha	
	02,100	00,410	Camino	Puerta Roja	Frente	
	02,450	00,350	Camino	Vallado de frente	Izquierda	
	02,900	00,450	Camino	San Borondón - Cruz Premiada	Frente	
	03,300	00,400	LP-2132	X - Carretera La Costa - Almacén Cejas	Derecha	
	03,860	00,560	LP-215	X - Dirección La Laguna - Los Canarios	Izquierda	
	04,280	00,420	LP-215	Pista Cemento - Montaña La Laguna	Frente	
	04,910	00,630	LP-215	Escalera de Cemento	Frente	
	05,150	00,240	Camino	X - Camino Cuesta Zapata (Casa 16)	Izquierda	
	05,400	00,250	Camino	Casa Porche tres ventanas	Frente	
	05,800	00,400	Calle	X - Calle Pintor Cándido Camacho Gómez / Dirección Prohibida	Frente	
	06,090	00,290	LP-2	X - Dirección Los llanos	Derecha	
	06,880	00,790	LP-2	Después entrada Cuesta Cardón	Frente	
	07,900	01,020	LP-2	Rampa con baranda de tubos	Frente	
	08,480	00,580	Calle	X - Calle San Pedro (Iglesia - Casa 18) (P. INTERMEDIO DE SEGURIDAD)	Derecha 1 F	
	08,820	00,340	Calle	X - Calle Las Rosas - Farola	Izquierda	
	09,270	00,450	Calle	Finca Carmen Acosta	Frente	
	09,380	00,110	Calle	X - El Arenero (Casa 76)	Derecha 2 I	
	09,970	00,590	Calle	X - Los Palomares (4 Caminos - Casa 312)	Izquierda	
	10,500	00,530	Camino	X - Euro plátanos	Derecha 3 F	
	10,860	00,360	Camino	Después tres casas	Frente	
	11,000	00,140	Camino	Cajita del Agua (Rasante - Farola)	Frente	
	11,360	00,360	Camino	Portada Verde	Derecha	
	11,650	00,290	LP-215	Serradores (dos Cruces)	Izquierda	
	12,350	00,700	Camino	X - Martelas de Abajo	Derecha 4 F	
	12,710	00,360	Camino	Estanques	Frente	
	13,200	00,490	Camino	META TC 6 - ALMACEN	Frente	
	13,400	00,200	Camino	C. STOP TC 6	Frente	
	13,700	00,300	LP-213	X - LP 213 Dirección Los Llanos	Derecha 5 I	
	14,050	00,350	LP-213	X - 2ª Salida Dirección Los Llanos	Derecha	
	15,400	01,350	Avda.	X - Avenida Carlos Francisco Carril derecho	Izquierda	
	15,656	00,256	Avda.	X - Avenida Doctor Fleming carril Izquierdo	Derecha	
	15,916	00,260	Calle	X - Calle Luis Felipe Gomez	Izquierda	
	16,196	00,280	Glorieta	X - 2ª Salida Estacionamientos a Ramón Poll	Derecha	
	16,276	00,080	Calle	Estacionamientos a Ramón Poll	Frente	
180,876	16,346	00,070	Avda.	CH 6A - ENTRADA REAGRUPAMIENTO 2	Frente	11:20

180,876	CH 6A - ENTRADA REAGRUPAMIENTO 2		Distancia:	0,350	Kms.
	A		Tiempo:	1:35	Mts.
180,876	CH 6B - SALIDA ASISTENCIA "D"		Promedio:	221	Km/h.



Etapa:	2ª	CH 6B - SALIDA ASISTENCIA "D" A	Distancia:	5,510	Kms.
Sección:	4ª		Tiempo:	0:17	Mts.
Sector:	10º		CH 7 - ENTRADA A LA IZQUIERDA	Promedio:	19.447

Kms. Totales	Kms. Sector	Kms. Parcial	Carretera a seguir	ITINERARIO DE PASO AMPLIACIÓN DE INFORMACIÓN	Dirección a seguir	Hora de Paso
180,876	00,000	00,000	Calle	CH 6B - SALIDA ASISTENCIA "D"	Derecha	12:55
	00,190	00,190	Calle	X - Plaza La Constitución	Frente	
	00,240	00,050	Calle	X - Calle Vizconde de Buen Paso (REFUEL)	Derecha	
	00,370	00,130	Calle	X - Calle Belén	Derecha	
	00,420	00,050	Avd.	X - Avda. Carlos Francisco - Carril izquierdo	Derecha	
	00,550	00,130	Avd.	X - Avda. Carlos Francisco - Carril izquierdo	Frente	
	01,550	01,000	Calle	X - Calle Sansofe Dirección El Paso - S/C de La Palma (tomar carril derecho)	Derecha	
	02,250	00,700	LP 2	X - Glorieta Dos Pinos (tomar 2ª salida) LP 2 Dirección S/C De La Palma	Derecha	
	05,250	03,000	LP 2	X - LP 2 Dirección Las Manchas - Los Canarias	Derecha	
186,386	05,510	00,260	LP 2	CH 7 - ENTRADA A LA IZQUIERDA	Frente	

186,386		00,050	LP-2	NEUTRALIZACIÓN - PARQUE CERRADO ZONA DE CONTROL		0:03
---------	--	--------	------	--	--	-------------

Etapa:	2ª	TC 7 LAS MANCHAS A	Distancia:	14,250	Kms.
Sección:	4ª		Tiempo:	0:27	Mts.
Sector:	11º		CH 8 FRENTE ESCALERA ACCESO FINCAS	Promedio:	31.667

T.C. 7 NAVIERA ARMAS - LAS MANCHAS (10,5 Kmts.)						Evaluación			
Salida	Pajero - Poste La Luz						Distancia:	3,750	Kms.
Meta	Entre cinco estanques						Tiempo:	0:12	Mts.
Record							Promedio:	18.750	Km/h.
EN CASO DE INTERRUPCIÓN DEFINITIVA DESDE C: Stop							Distancia:	3,750	Kms.

Kms. Totales	Kms. Sector	Kms. Parcial	Carretera a seguir	ITINERARIO DE PASO AMPLIACIÓN DE INFORMACIÓN	Dirección a seguir	Hora de Paso
186,386	00,000	00,000	LP 2	SALIDA TC 7 - PAJERO - POSTE LA LUZ	Frente	13:15
	00,350	00,350	LP 2	Guiller Trans - Antigua Salida	Frente	
	00,800	00,450	LP 2	X - Zona Industrial	Frente	
	01,580	00,780	LP 2	Antes Paraíso	Frente	
	01,700	00,120	LP 2	X - Alcalá	Frente	
	01,940	00,240	LP 2	X - Pastelero	1 D Frente	
	02,010	00,070	LP 2	X - El Paraíso	Frente	
	02,310	00,300	LP 2	X - Comienzo Recta Grande	Frente	
	02,910	00,600	LP 2	X - José Pons - Cementerio - 1ª Chicane	Frente	
	03,130	00,220	Calle	X - Díaz Pérez (ojo desvío a la derecha)	Derecha	
	03,480	00,350	LP 211	X - Ctra. Todoque-Las Manchas	2 F Izquierda	
	04,110	00,630	LP 2	X - LP 2	Derecha	
	04,300	00,190	LP 2	X - LP 212 Carretera San Nicolás	Frente	
	04,410	00,110	LP 2	X - Calle Tamanca	Frente	
	04,680	00,270	LP 2	Gasolinera PCAM	Frente	
	04,830	00,150	LP 2	X - El Calleión (PUESTO INTERMEDIO DE SEGURIDAD)	3 D Frente	
	05,030	00,200	LP 2	Bodegón Tamanca	Frente	
	05,810	00,780	LP 2	X - Camino Tamanca	Frente	
	06,210	00,400	LP 2	Señal Jedey	Frente	
	06,510	00,300	Cmno	X - Bar Jedey	Derecha	
	06,710	00,200	Cmno	Casa 13 Camino las Piteras	Izquierda	
	06,990	00,280	Cmno	Asociación NEP - 2º Chicane	Frente	
	07,150	00,160	Cmno	X - Desvió Zona Nueva	Derecha	
	07,250	00,100	Cmno	Después desvío	Frente	
	07,460	00,210	Cmno	Cajita El Agua (vallado Verde)	Derecha	
	07,900	00,440	Cmno	X - Bodega El Pino	4 D Izquierda	
	07,970	00,070	Cmno	X - Camino Las Piteras	Derecha	
	08,250	00,280	Cmno	X - Puente Madera (espejo camino el Tablao)	Derecha	
	08,430	00,180	Cmno	Rasante	Derecha	
	08,630	00,200	Cmno	X - Cruce Plaza Bonita	5 D Izquierda	
	08,810	00,180	Cmno	Antes Pajero	Frente	
	09,310	00,500	Cmno	Bodeguita de Piedra	Frente	
	09,660	00,350	Cmno	X - Entrada Invernaderos	Frente	
	10,010	00,350	Cmno	Después Antigua Salida	Derecha	
	10,070	00,060	Cmno	Antes Antigua Salida	Izquierda	
	10,250	00,180	Cmno	Camino Morani	Derecha	
	10,500	00,250	Cmno	Meta TC 7 - ENTRE CINCO ESTANQUES	Frente	

	10,900	00,400	Cmno	C. STOP - TC 7 HOYO VERDUGO	Izquierda	13:42
	11,250	00,350	LP-213	X - Club de Tenis	6 D Derecha	
	12,850	01,600	LP-2132	X - Ctra. La Costa	Izquierda	
200,636	14,250	01,400	LP-2132	CH 8 - FRENTE ESCALERA ACCESO FINCAS	Frente	



200,636	00,050	LP -2132	NEUTRALIZACIÓN - PARQUE CERRADO		0:03
ZONA DE CONTROL					

Etapa:	2ª	T.C. 8 ORVECAME - VALLE	A	CH 8A ENTRADA REAGRUPAMIENTO 3	Distancia:	16,346	Kms.
Sección:	4ª				Tiempo:	0:30	Mts.
Sector:	12º				Promedio:	32.692	Km/h.

T.C. 8 ORVECAME - VALLE (13,2 Kmts.)				Evaluación	EN CASO DE INTERRUPCION DEFINITIVA DESDE C: Stop		
Salida	Frente Mojón Casa 19				Distancia:	3,146	Kms.
Meta	Almacén				Tiempo:	0:10	Mts.
Record					Promedio:	18.876	Km/h.
Kms. Totales	Kms. Sector	Kms. Parcial	Carretera a seguir	ITINERARIO DE PASO		Dirección a seguir	Hora de Paso
AMPLIACIÓN DE INFORMACIÓN							

200,636	00,000	00,000	LP-2132	SALIDA TC 8 - FRENTE MOJON CASA 19	Frente	13:45
	00,875	00,875	LP-2132	Torreta la Luz - Despúes bar La Costa	Frente	
	01,450	00,575	Camino	X - San Isidro - La cuadra	Izquierda	
	01,690	00,240	Camino	Puerta Verde	Derecha	
	02,100	00,410	Camino	Puerta Roja	Frente	
	02,450	00,350	Camino	Vallado de frente	Izquierda	
	02,900	00,450	Camino	San Borondón - Cruz Premiada	Frente	
	03,300	00,400	LP-2132	X - Carretera La Costa - Almacén Cejas	Derecha	
	03,860	00,560	LP-215	X - Dirección La Laguna - Los Canarios	Izquierda	
	04,280	00,420	LP-215	Pista Cemento - Montaña La Laguna	Frente	
	04,910	00,630	LP-215	Escalera de Cemento	Frente	
	05,150	00,240	Camino	X - Camino Cuesta Zapata (Casa 16)	Izquierda	
	05,400	00,250	Camino	Casa Porche tres ventanas	Frente	
	05,800	00,400	Calle	X - Calle Pintor Cándido Camacho Gómez / Dirección Prohibida	Frente	
	06,090	00,290	LP-2	X - Dirección Los llanos	Derecha	
	06,880	00,790	LP-2	Después entrada Cuesta Cardón	Frente	
	07,900	01,020	LP-2	Rampa con baranda de tubos	Frente	
	08,480	00,580	Calle	X - Calle San Pedro (Iglesia - Casa 18) (P. INTERMEDIO DE SEGURIDAD)	1 F Derecha	
	08,820	00,340	Calle	X - Calle Las Rosas - Farola	Izquierda	
	09,270	00,450	Calle	Finca Carmen Acosta	Frente	
	09,380	00,110	Calle	X - El Arenero (Casa 76)	2 I Derecha	
	09,970	00,590	Calle	X - Los Palomares (4 Caminos - Casa 312)	Izquierda	
	10,500	00,530	Camino	X - Euro plátanos	3 F Derecha	
	10,860	00,360	Camino	Después tres casas	Frente	
	11,000	00,140	Camino	Cajita del Agua (Rasante - Farola)	Frente	
	11,360	00,360	Camino	Portada Verde	Derecha	
	11,650	00,290	LP-215	Serradores	Izquierda	
	12,350	00,700	Camino	X - Martelas de Abajo	4 F Izquierda	
	12,710	00,360	Camino	Estanques	Frente	
	13,200	00,490	Camino	META TC 8 - ALMACEN	Frente	
	13,400	00,200	Camino	C. STOP TC 8	Frente	
	13,700	00,300	LP-213	X - LP 213 Dirección Los Llanos	5 I Izquierda	
	14,050	00,350	LP-213	X - 2ª Salida Dirección Los Llanos	Derecha	
	15,400	01,350	Avda.	X - Avenida Carlos Francisco Carril derecho	Izquierda	
	15,656	00,256	Avda.	X - Avenida Doctor Fleming carril Izquierdo	Derecha	
	15,916	00,260	Calle	X - Calle Luis Felipe Gomez	Izquierda	
	16,196	00,280	Glorieta	X - 2ª Salida Estacionamientos a Ramón Poll	Derecha	
	16,276	00,080	Calle	Estacionamientos a Ramón Poll	Frente	
216,982	16,346	00,070	Avda.	CH 8A - ENTRADA REAGRUPAMIENTO 3	Frente	14:15

216,982	CH 8A - ENTRADA REAGRUPAMIENTO 3			Distancia:	0,350	Kms.
	A			Tiempo:	1:30	Mts.
216,982	CH 8B - SALIDA ASISTENCIA "E"			Promedio:	233	Km/h.



Etapa:	2ª	CH 8B - SALIDA ASISTENCIA "E" A	Distancia:	5,510	Kms.
Sección:	5ª		Tiempo:	0:17	Mts.
Sector:	13º		CH 9 - ENTRADA A LA IZQUIERDA	Promedio:	19.447

Kms. Totales	Kms. Sector	Kms. Parcial	Carretera a seguir	ITINERARIO DE PASO AMPLIACIÓN DE INFORMACIÓN	Dirección a seguir	Hora de Paso
216,982	00,000	00,000	Calle	CH 8B SALIDA ASISTENCIA "E"	Derecha	15:45
	00,190	00,190	Calle	X - Plaza La Constitución	Frente	
	00,240	00,050	Calle	X - Calle Vizconde de Buen Paso (REFUEL)	Derecha	
	00,370	00,130	Calle	X - Calle Belén	Derecha	
	00,420	00,050	Avd.	X - Avda. Carlos Francisco - Carril izquierdo	Derecha	
	00,550	00,130	Avd.	X - Avda. Carlos Francisco - Carril izquierdo	Frente	
	01,550	01,000	Calle	X - Calle Sansofe Dirección El Paso - S/C de La Palma (tomar carril derecho)	Derecha	
	02,250	00,700	LP 2	X - Glorieta Dos Pinos (tomar 2ª salida) LP 2 Dirección S/C De La Palma	Derecha	
	05,250	03,000	LP 2	X - LP 2 Dirección Las Manchas - Los Canarias	Derecha	
222,492	05,510	00,260	LP 2	CH 9 - ENTRADA A LA IZQUIERDA	Frente	

222,492		00,050	LP-2	NEUTRALIZACIÓN - PARQUE CERRADO ZONA DE CONTROL		0:03
---------	--	--------	------	--	--	-------------

Etapa:	2ª	TC 9 LAS MANCHAS A	Distancia:	14,250	Kms.
Sección:	5ª		Tiempo:	0:27	Mts.
Sector:	14º		CH 10 FRENTE ESCALERA ACCESO FINCAS	Promedio:	31.667

T.C. 9 NAVIERA ARMAS - LAS MANCHAS (10,5 Kmts.)						Evaluación			
Salida	Pajero - Poste La Luz						Distancia:	3,750	Kms.
Meta	Entre cinco estanques						Tiempo:	0:12	Mts.
Record							Promedio:	18.750	Km/h.

Kms. Totales	Kms. Sector	Kms. Parcial	Carretera a seguir	ITINERARIO DE PASO AMPLIACIÓN DE INFORMACIÓN	Dirección a seguir	Hora de Paso
222,492	00,000	00,000	LP 2	SALIDA TC 9 - PAJERO - POSTE LA LUZ	Frente	16:05
	00,350	00,350	LP 2	Guiller Trans - Antigua Salida	Frente	
	00,800	00,450	LP 2	X - Zona Industrial	Frente	
	01,580	00,780	LP 2	Antes Paraíso	Frente	
	01,700	00,120	LP 2	X - Alcalá	Frente	
	01,940	00,240	LP 2	X - Pastelero	1 D Frente	
	02,010	00,070	LP 2	X - El Paraíso	Frente	
	02,310	00,300	LP 2	X - Comienzo Recta Grande	Frente	
	02,910	00,600	LP 2	X - José Pons - Cementerio - 1ª Chicane	Frente	
	03,130	00,220	Calle	X - Díaz Pérez (ojo desvío a la derecha)	Derecha	
	03,480	00,350	LP 211	X - Ctra. Todoque-Las Manchas	2 F Izquierda	
	04,110	00,630	LP 2	X - LP 2	Derecha	
	04,300	00,190	LP 2	X - LP 212 Carretera San Nicolás	Frente	
	04,410	00,110	LP 2	X - Calle Tamanca	Frente	
	04,680	00,270	LP 2	Gasolinera PCAM	Frente	
	04,830	00,150	LP 2	X - El Calleión (PUESTO INTERMEDIO DE SEGURIDAD)	3 D Frente	
	05,030	00,200	LP 2	Bodegón Tamanca	Frente	
	05,810	00,780	LP 2	X - Camino Tamanca	Frente	
	06,210	00,400	LP 2	Señal Jedey	Frente	
	06,510	00,300	Cmno	X - Bar Jedey	Derecha	
	06,710	00,200	Cmno	Casa 13 Camino las Piteras	Izquierda	
	06,990	00,280	Cmno	Asociación NEP - 2º Chicane	Frente	
	07,150	00,160	Cmno	X - Desvió Zona Nueva	Derecha	
	07,250	00,100	Cmno	Después desvío	Frente	
	07,460	00,210	Cmno	Cajita El Agua (vallado Verde)	Derecha	
	07,900	00,440	Cmno	X - Bodega El Pino	4 D Izquierda	
	07,970	00,070	Cmno	X - Camino Las Piteras	Derecha	
	08,250	00,280	Cmno	X - Puente Madera (espejo camino el Tablao)	Derecha	
	08,430	00,180	Cmno	Rasante	Derecha	
	08,630	00,200	Cmno	X - Cruce Plaza Bonita	5 D Izquierda	
	08,810	00,180	Cmno	Antes Pajero	Frente	
	09,310	00,500	Cmno	Bodeguita de Piedra	Frente	
	09,660	00,350	Cmno	X - Entrada Invernaderos	Frente	
	10,010	00,350	Cmno	Después Antigua Salida	Derecha	
	10,070	00,060	Cmno	Antes Antigua Salida	Izquierda	
	10,250	00,180	Cmno	Camino Morani	Derecha	
	10,500	00,250	Cmno	Meta TC 9 - ENTRE CINCO ESTANQUES	Frente	

	10,900	00,400	Cmno	C. STOP - TC 9 HOYO VERDUGO	Izquierda	16:32
	11,250	00,350	LP-213	X - Club de Tenis	6 D Derecha	
	12,850	01,600	LP-2132	X - Ctra. La Costa	Izquierda	
236,742	14,250	01,400	LP-2132	CH 10 - FRENTE ESCALERA ACCESO FINCAS	Frente	



236,742	00,050	LP -2132	NEUTRALIZACIÓN - PARQUE CERRADO		0:03
ZONA DE CONTROL					

Etapa:	2ª	T.C. 10 ORVECAME - VALLE A	CH 10A ENTRADA ASISTENCIA "F"	E v a l u a c i o n e s	Distancia:	16,346 Kms.
Sección:	5ª				Tiempo:	0:30 Mts.
Sector:	15º				Promedio:	32.692 Km/h.

T.C. 10 ORVECAME - VALLE (13,2 Kmts.)

Salida Frente Mojón Casa 19
Meta Almacén
Record

EN CASO DE INTERRUPCION DEFINITIVA DESDE C: Stop

Distancia: 3,146 Kms.
Tiempo: 0:10 Mts.
Promedio: 18.876 Km/h.

Kms. Totales	Kms. Sector	Kms. Parcial	Carretera a seguir	ITINERARIO DE PASO AMPLIACIÓN DE INFORMACIÓN	Dirección a seguir	Hora de Paso
--------------	-------------	--------------	--------------------	---	--------------------	--------------

236,742	00,000	00,000	LP-2132	SALIDA TC 10 - FRENTE MOJON CASA 19	Frente	16:35
	00,875	00,875	LP-2132	Torreta la Luz - Despúes bar La Costa	Frente	
	01,450	00,575	Camino	X - San Isidro - La cuadra	Izquierda	
	01,690	00,240	Camino	Puerta Verde	Derecha	
	02,100	00,410	Camino	Puerta Roja	Frente	
	02,450	00,350	Camino	Vallado de frente	Izquierda	
	02,900	00,450	Camino	San Borondón - Cruz Premiada	Frente	
	03,300	00,400	LP-2132	X - Carretera La Costa - Almacén Cejas	Derecha	
	03,860	00,560	LP-215	X - Dirección La Laguna - Los Canarios	Izquierda	
	04,280	00,420	LP-215	Pista Cemento - Montaña La Laguna	Frente	
	04,910	00,630	LP-215	Escalera de Cemento	Frente	
	05,150	00,240	Camino	X - Camino Cuesta Zapata (Casa 16)	Izquierda	
	05,400	00,250	Camino	Casa Porche tres ventanas	Frente	
	05,800	00,400	Calle	X - Calle Pintor Cándido Camacho Gómez / Dirección Prohibida	Frente	
	06,090	00,290	LP-2	X - Dirección Los llanos	Derecha	
	06,880	00,790	LP-2	Después entrada Cuesta Cardón	Frente	
	07,900	01,020	LP-2	Rampa con baranda de tubos	Frente	
	08,480	00,580	Calle	X - Calle San Pedro (Iglesia - Casa 18) (P. INTERMEDIO DE SEGURIDAD) 1 F	Derecha	
	08,820	00,340	Calle	X - Calle Las Rosas - Farola	Izquierda	
	09,270	00,450	Calle	Finca Carmen Acosta	Frente	
	09,380	00,110	Calle	X - El Arenero (Casa 76)	2 I Derecha	
	09,970	00,590	Calle	X - Los Palomares (4 Caminos - Casa 312)	Izquierda	
	10,500	00,530	Camino	X - Euro plátanos	3 F Derecha	
	10,860	00,360	Camino	Después tres casas	Frente	
	11,000	00,140	Camino	Cajita del Agua (Rasante - Farola)	Frente	
	11,360	00,360	Camino	Portada Verde	Derecha	
	11,650	00,290	LP-215	Serradores	Izquierda	
	12,350	00,700	Camino	X - Martelas de Abajo	4 F Derecha	
	12,710	00,360	Camino	Estanques	Frente	
	13,200	00,490	Camino	META TC 10 - ALMACEN	Frente	
	13,400	00,200	Camino	C. STOP TC 10	Frente	
	13,700	00,300	LP-213	X - LP 213 Dirección Los Llanos	5 I Izquierda	
	14,050	00,350	LP-213	X - 2ª Salida Dirección Los llanos	Derecha	
	15,400	01,350	Avda.	X - Avenida Carlos Francisco Carril derecho	Izquierda	
	15,656	00,256	Avda.	X - Avenida Doctor Fleming carril Izquierdo	Derecha	
	15,916	00,260	Calle	X - Calle Luis Felipe Gomez	Izquierda	
	16,196	00,280	Glorieta	X - 2ª Salida Estacionamientos a Ramón Poll	Derecha	
	16,276	00,080	Calle	Estacionamientos a Ramón Poll	Frente	
253,088	16,346	00,070	Avda.	CH 10A - ENTRADA ASISTENCIA "F"	Frente	17:05

253,088	CH 10A - ENTRADA ASISTENCIA "F"			Distancia:	0,350 Kms.
	A			Tiempo:	0:10 Mts.
253,088	CH 10B - SALIDA ASISTENCIA "F"			Promedio:	2.100 Km/h.



Etapa:	2ª	CH 10B - SALIDA ASISTENCIA "F" A CH 10C - PARQUE CERRADO - FIN RALLYE				Distancia:	0,200	Kms.
Sección:	6ª					Tiempo:	0:05	Mts.
Sector:	16º					Promedio:	2.400	Km/h.
Kms. Totales	Kms. Sector	Kms. Parcial	Carretera a seguir	ITINERARIO DE PASO AMPLIACIÓN DE INFORMACIÓN		Dirección a seguir	Hora de Paso	

253,088	00,000	00,000	Avda	CH 10B - SALIDA ASISTENCIA "F"	Frente	17:15
	00,018	00,018	Calle	X - Avenida Doctor Flemig tomar carril derecho	Izquierda	
	00,096	00,078	Calle	X - Calle Luis Felipe Gomez	Derecha	
	00,172	00,076	Calle	X - Calle Conrado Hernández	Izquierda	
253,288	00,200	00,028	Plaza	CH 10C - PARQUE CERRADO - FIN RALLYE	Izquierda	17:20

FIN DEL RALLYE

