

ANEXO III

LIBRO DE RUTA

Orvecame

Organización Vehículos Cabrera Medina
Red Oficial OPEL para Canarias



CICAR
Canary Islands Car



2018
EL PASO

13 y 14 de Julio de 2018



www.revismotorsport.com

45 Rallye SENDEROS de la Palma

CAMPEONATO de CANARIAS de RALLYES, S/C de TENERIFE y de PILOTOS de LA PALMA

Trofeo **CICAR**



fialp
Federación Insular de Automovilismo de La Palma



www.senderosdelapalma.es



INDICE

Comprobación Terratrip	Pág. 02
Símbolos Utilizados	Pág. 03
Mapa General del Rallye	Pág. 04
Itinerarios Informativos	Pág. 05
Plano Estacionamientos PRENSA y V.I.P.	Pág. 10
Itinerario Horario	Pág. 11
Asistencia "A" Avda. Enrique Mederos - Estacionamientos Ramón Poll - Los Llanos de Aridane	Pág. 12
Sector de Enlace Asistencia "A, B y C" a C.H. 1, 4 y 7	Pág. 13
MAPA T.C. ORVECAME - VALLE DE ARIDANE	Pág. 16
Plano de C.H. - Salida T.C. ORVECAME - VALLE DE ARIDANE	Pág. 17
Plano de Meta - Control STOP T.C. ORVECAME - VALLE DE ARIDANE	Pág. 18
Seguridad T.C. ORVECAME - VALLE DE ARIDANE	Pág. 19
Zonas Especiales T.C. ORVECAME - VALLE DE ARIDANE	Pág. 27
Itinerarios de Evacuación T.C. ORVECAME - VALLE DE ARIDANE	Pág. 32
MAPA T.C. NAVIERA ARMAS - LAS MANCHAS	Pág. 33
Plano de C.H. - Salida T.C. NAVIERA ARMAS - LAS MANCHAS	Pág. 34
Plano de Meta - Control STOP T.C. NAVIERA ARMAS - LAS MANCHAS	Pág. 35
Seguridad T.C. NAVIERA ARMAS - LAS MANCHAS	Pág. 36
Zonas Especiales T.C. NAVIERA ARMAS - LAS MANCHAS	Pág. 42
Itinerarios de Evacuación T.C. NAVIERA ARMAS - LAS MANCHAS	Pág. 48
MAPA T.C. BAJADA VIRGEN DEL PINO - EL PASO	Pág. 49
Plano de C.H. - Salida T.C. BAJADA VIRGEN DEL PINO - EL PASO	Pág. 50
Plano de Meta - Control STOP T.C. BAJADA VIRGEN DEL PINO - EL PASO	Pág. 51
Seguridad T.C. BAJADA VIRGEN DEL PINO - EL PASO	Pág. 52
Zonas Especiales T.C. BAJADA VIRGEN DEL PINO - EL PASO	Pág. 59
Itinerarios de Evacuación T.C. BAJADA DE LA VIRGEN - EL PASO	Pág. 62
Reagrupamiento 1 y 2 - Asistencia "B, C Y D" Avda. Enrique Mederos - Los Llanos de Aridane	Pág. 63
Sector de Enlace Asistencia "D" - C.H. 9C FINAL DEL RALLYE	Pág. 64
Reglamento Particular	Pág. 65
Boletín de Inscripción	Pág. 82
Caravana de Seguridad	Pág. 83
Rutómetro	Pág. 84
O.K.	Pág. 93
S.O.S.	Pág. 94



Comprobación Terratrip

Este **Libro de Ruta** fue confeccionado el mes de Mayo de 2018. Cualquier modificación será comunicada mediante complemento, sin que los organizadores sean responsables de eventuales variaciones en la señalización.

En la confección de este **Libro de Ruta** se ha puesto especial atención a la hora de facilitar su uso de interpretación. En este sentido, se ha prescindido de toda la información que se ha considerado "superficial" o "poco relevante" a criterio del organizador.

La nomenclatura oficial de las carreteras (ej. LP-1, LP-111, ...) se ha considerado un elemento de ayuda importante en este Libro de Ruta. Se encontrará dentro de la ventana "DIRECCIONES".

Por esta razón sólo se hacen constar los cruces necesarios, junto con otras informaciones de interés (gasolineras, hitos kilométricos de verificación de recorrido, etc ...). De acuerdo con este criterio, cuando estemos circulando por una vía se seguirá circulando por la misma hasta que no se indique un cambio de vía y/o dirección.

Este **Libro de Ruta** ha sido cuidadosamente elaborado por parte del organizador. Agradeceremos sugerencias que nos permitan mejorarlo.

COMPROBACIÓN Y CALIBRADO DEL TERRATRIP

La Comprobación y calibrado puede hacerse en la carretera **LP-2** entre los puntos kilométricos **45** a **47** y viceversa. La distancia de una señal a la otra es de:

<div style="border: 2px solid red; padding: 5px; width: 60px; margin: 0 auto;"> LP-2 km 45 </div>	00,000	<div style="border: 2px solid red; padding: 5px; width: 60px; margin: 0 auto;"> LP-2 km 47 </div>	00,000
<div style="border: 2px solid red; padding: 5px; width: 60px; margin: 0 auto;"> LP-2 km 46 </div>	01,015	<div style="border: 2px solid red; padding: 5px; width: 60px; margin: 0 auto;"> LP-2 km 46 </div>	00,985
<div style="border: 2px solid red; padding: 5px; width: 60px; margin: 0 auto;"> LP-2 km 47 </div>	02,005	<div style="border: 2px solid red; padding: 5px; width: 60px; margin: 0 auto;"> LP-2 km 45 </div>	02,005

Símbolos utilizados

	Puente		Dirección a seguir
	Camino de Tierra		Dirección a no seguir
	Incorporación de una carretera principal a una secundaria		Señal no visible
	Incorporación de una carretera secundaria a una principal		Indicador de población
	Doble sentido de circulación de competidores		Ambulancia
	Atención		Bomberos
	Control Horario		Grúas
	Salida		Comisarios Controladores Buzos
	Meta		Policía Local
	Control STOP		Edificios / Arboles
			Comienzo y fin zona de asistencia
			Comienzo y fin zona Marcaje de neumáticos
			Comienzo y fin zona de Refuel
			Punto de Radio
			Señales de Tráfico Semáforo

Mapa General



COORDENADAS UTM META
X: 219.039,16
Y: 3.172.300,40
Z: 706,25 m.

T.C. BAJADA VIRGEN DEL PINO - EL PASO

COORDENADAS UTM SALIDA
X: 216.198,35
Y: 3.168.981,57
Z: 334,28 m.

COORDENADAS UTM META
X: 215.207,93
Y: 3.171.588,09
Z: 291,81 m.


T.C. ORVECAME - VALLE ARIDANE

COORDENADAS UTM SALIDA
X: 214.820,65
Y: 3.168.450,89
Z: 190,34 m.

COORDENADAS UTM META
X: 215.861,80
Y: 3.166.619,15
Z: 257,20 m.

T.C. NAVIERA ARMAS - LAS MANCHAS

COORDENADAS UTM SALIDA
X: 217.808,19
Y: 3.170.371,28
Z: 505,80 m.

-  TRAMO CRONOMETRADO
-  SECTOR DE ENLACE
-  REFUELING
-  PARQUES DE ASISTENCIA
-  SALIDA
-  META
-  GRÚA BOMBERO AMBULANCIA

ITINERARIOS INFORMATIVOS				
DISTANCIA		DESDE	PARQUE DE TRABAJO	AVDA. Enrique Mederos
530	mts	HASTA	VERIFICACIONES TÉCNICAS	C/ Díaz Pimienta
KILOMETROS		DIRECCION	INFORMACION	KM. TOTATES REGRESIVOS
TOTAL	PARCIAL			
00.000	00.000			00.530
00.085	00.085			00.445
00.230	00.145			00.300
00.380	00.150			00.150
00.445	00.065			00.085

ITINERARIOS INFORMATIVOS

DISTANCIA	DESDE	CENTRO DE LOS LLANOS	AVDA. Doctor Fleming
530 mts	HASTA	VERIFICACIONES TÉCNICAS	C/ Díaz Pimienta

KILOMETROS		DIRECCION	INFORMACION	KM. TOTATES REGRESIVOS
TOTAL	PARCIAL			

00.530	00.085	C.H. Entrada a Verificaciones Técnicas		00.000



ITINERARIOS INFORMATIVOS				
DISTANCIA	DESDE	VERIFICACIONES TÉCNICAS	C/ Díaz Pimienta	
470 mts	HASTA	PARQUE CERRADO	Plaza Juan Pablo II	
KILOMETROS		DIRECCION	INFORMACION	KM. TOTATES REGRESIVOS
TOTAL	PARCIAL			
00.000	00.000	 		00.470
00.105	00.105	 		00.365
00.365	00.260	 		00.105
00.436	00.071	 		00.034
00.470	00.034	 		00.000

ITINERARIOS INFORMATIVOS				
DISTANCIA		DESDE	PARQUE CERRADO	Plaza Juan Pablo II
320	mts	HASTA	CEREMONIA DE SALIDA	C/ Real (frente ayuntamiento)
KILOMETROS		DIRECCION	INFORMACION	KM. TOTATES REGRESIVOS
TOTAL	PARCIAL			
00.000	00.000	X - C/ Luis Felipe Wanguemert		00.320
00.095	00.095	X - C/ Doctor González Sobaco y C/ Ángel		00.225
00.240	00.145	X - C/ Real		00.080
00.320	00.080	RAMPA CEREMONIA DE SALIDA		00.000

ITINERARIOS INFORMATIVOS				
DISTANCIA	DESDE	CEREMONIA DE SALIDA	C/ Real (frente ayuntamiento)	
630 mts	HASTA	PARQUE DE TRABAJO	Avda. Enrique Mederos	
KILOMETROS		DIRECCION	INFORMACION	KM. TOTATES REGRESIVOS
TOTAL	PARCIAL			
00.000	00.000	 RAMPA DE SALIDA	 	00.630
00.070	00.070	 X - Avda. Doctor Fleming	 	00.560
00.205	00.135	 X - C/ Luis Felipe Wanguemert carril izquierdo	 	00.425
00.485	00.280	 X - 3ª Salida Dirección Estacionamientos	 	00.145
00.630	00.145	 X - Entrada a Parque de Trabajo	 	00.000

UBICACIÓN ESTACIONAMIENTO VIP Y PRENSA

DISTANCIA	DESDE	ENTRADA	Avda. Doctor Fleming
125 mts	HASTA	SALIDA	Avda. Carlos Francisco Lorenzo Navarro

ESTACIONAMIENTOS VIP Y PRENSA

		 Entrada Avda. Díaz Pimienta	 	
A V D A S C A L L D O S H F A C O I A L O R E N Z O			A V D A E N T R A D I A Z P I M I E N T A	
		 Salida Avda. Carlos Fco. Lorenzo Navarro	 	

ITINERARIO HORARIO

Sabado, 14 de Julio de 2018

Hora Solar		Salida del Sol: 07:17				Puesta de Sol 21:05				
Sección	Sector	CH/TC RZ	Descripción	Km. T.C.	Km. Enlace	Km. Sector	Km. Sección	Tiempo Sector	K/h	Hora paso 1º
1	1	C.H. 0	Salida Asistencia "A"							10:00
		RZ1	*Km. Al próximo Refuel - P.A. "B"	31,250	27,960		59,210			
	C.H. 1	Frente escaleras acceso fincas		9,550	9,550	9,550	0:37	15.486	10:37	
	2	T.C. 1	ORVECAME - VALLE ARIDANE	13,200						10:40
2	2	C.H. 2	Antes 5 estanques		6,800	20,000	29,550	0:32	37.500	11:12
		T.C. 2	NAVIERA ARMAS - LAS MANCHAS	7,900						11:15
	C.H. 3	Frente palmera		2,890	10,790	40,340	0:17	38.082	11:32	
	4	T.C. 3	BAJADA VIRGEN DEL PINO - EL PASO	10,150						11:35
3	5	C.H. 3A	Entrada Reagrupamiento "1"		8,720	18,870	59,210	0:30	37.740	12:05
		C.H. 3B	Salida Asistencia "B"					0:45		12:50
	RZ2	Km. Al próximo Refuel - P.A. "C"	31,250	27,960		59,210				
	C.H. 4	Frente escaleras acceso fincas		9,550	9,550	68,760	0:37	15.486	13:27	
4	6	T.C. 4	ORVECAME - VALLE ARIDANE	13,200						13:30
		C.H. 5	Antes 5 estanques		6,800	20,000	88,760	0:32	37.500	14:02
	7	T.C. 5	NAVIERA ARMAS - LAS MANCHAS	7,900						14:05
	C.H. 6	Frente palmera		2,890	10,790	99,550	0:17	38.082	14:22	
5	8	T.C. 6	BAJADA VIRGEN DEL PINO - EL PASO	10,150						14:25
		C.H. 6A	Entrada Reagrupamiento "2"		8,720	18,870	118,420	0:30	37.740	14:55
	9	C.H. 6B	Salida Asistencia "C"					0:45		15:40
	RZ3	Km. Al próximo Refuel - P.A. "D"	31,250	28,160		59,410				
6	10	C.H. 7	Frente escaleras acceso fincas		9,550	9,550	127,970	0:37	15.486	16:17
		T.C. 7	ORVECAME - VALLE ARIDANE	13,200						16:20
	C.H. 8	Antes 5 estanques		6,800	20,000	147,970	0:32	37.500	16:52	
	11	T.C. 8	NAVIERA ARMAS - LAS MANCHAS	7,900						16:55
7	12	C.H. 9	Frente palmera		2,890	10,790	158,760	0:17	38.082	17:12
		T.C. 9	BAJADA VIRGEN DEL PINO - EL PASO	10,150						17:15
	C.H. 9A	Entrada Asistencia "D"		8,720	18,870	177,630	0:30	37.740	17:45	
	13	C.H. 9B	Salida Asistencia "D"					0:10		17:55
8	13	C.H. 9C	Entrada Parque Cerrado		0,200	0,200	177,830	0:05	2.400	18:00
					93,750	84,080	177,830	177,830	8:00	
					52,72%	47,28%	100%	100%		

ASISTENCIA "A"



1ª, 2ª y 3ª SECCION		1º, 5º y 9º SECTOR		CH 0, 3B y 6B		CH 1, 4 y 7	
DISTANCIA	TIEMPO	PROMEDIO		Salida Asistencia "A, B y C"		Frente Escaleras Acceso Fincas	
9.550 mts	37 min	15,49 Km/h		SECTOR DE ENLACE			

KILOMETROS		DIRECCION	INFORMACION	KM. TOTATES REGRESIVOS
TOTAL	PARCIAL			
00.000	00.000		 	 09.550
00.190	00.190		 	 09.360
00.240	00.050		 	 09.310
00.370	00.130			 09.180
00.420	00.050		 	 09.130

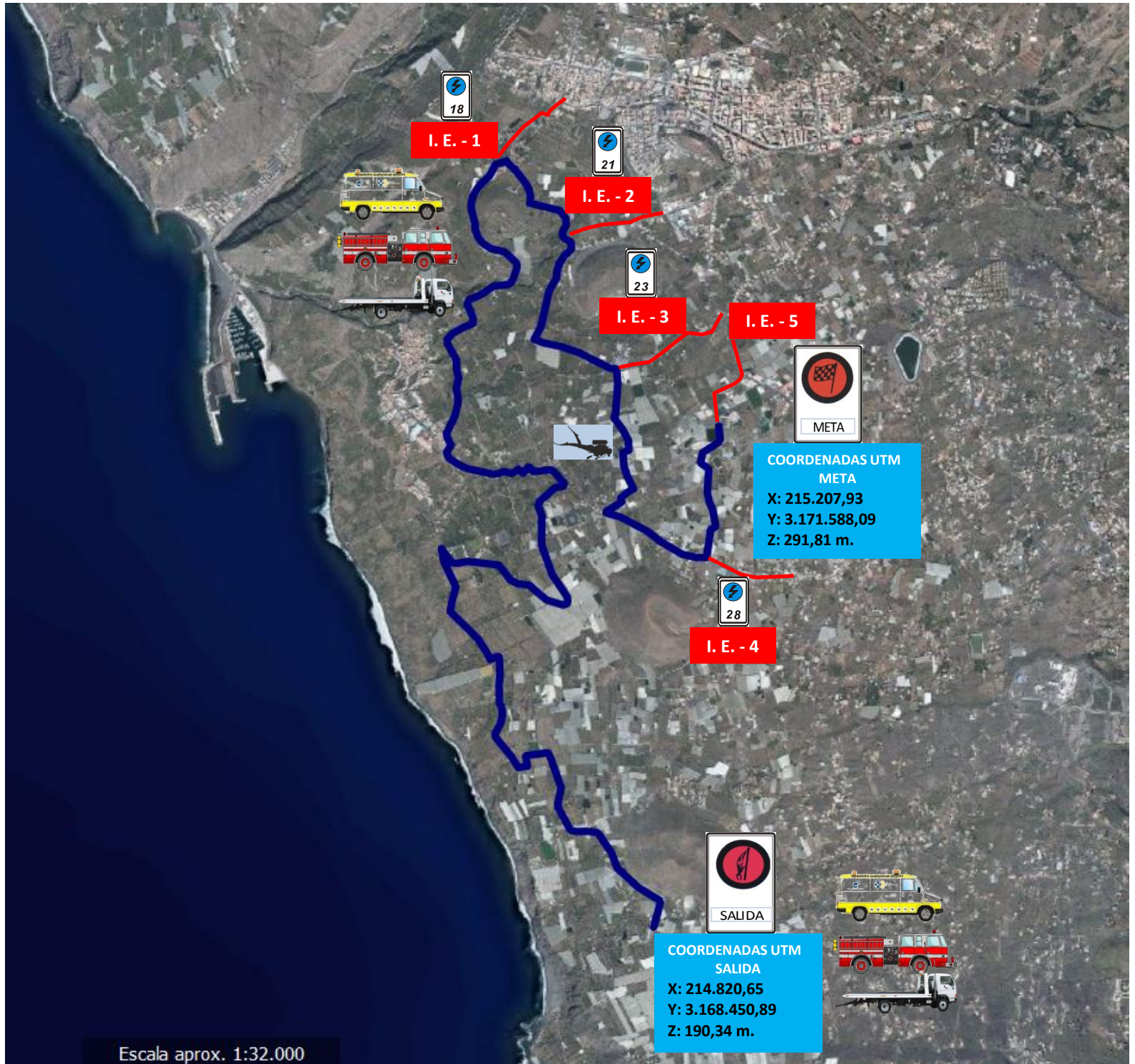
1ª, 2ª y 3ª SECCION		1º, 5º y 9º SECTOR		CH 0, 3B y 6B		CH 1, 4 y 7	
DISTANCIA	TIEMPO	PROMEDIO		Salida Asistencia "A, B y C"		Frente Escaleras Acceso Fincas	
9.550 mts	37 min	15,49 Km/h		SECTOR DE ENLACE			

KILOMETROS		DIRECCION	INFORMACION	KM. TOTATES REGRESIVOS
TOTAL	PARCIAL			
00.550	00.130			09.000
01.550	01.000			08.000
02.250	00.700			07.300
03.850	01.600			05.700
05.650	01.800			03.900

1ª, 2ª y 3ª SECCION		1º, 5º y 9º SECTOR		CH 0, 3B y 6B		CH 1, 4 y 7	
DISTANCIA	TIEMPO	PROMEDIO		Salida Asistencia "A, B y C"		Frente Escaleras Acceso Fincas	
9.550 mts	37 min	15,49 Km/h		SECTOR DE ENLACE			

KILOMETROS		DIRECCION	INFORMACION	KM. TOTATES REGRESIVOS
TOTAL	PARCIAL			
07.250	01.600	<p>X - Todoque</p>		02.300
08.150	00.900	<p>X - LP 2132 Dirección Tazacorte</p>		01.400
09.550	01.400	<p>CH - FRENTE ESCALERA ACCESO FINCAS</p>		00.000

T.C. ORVECAME - VALLE DE ARIDANE (13,2 Kmts.)



	CIERRE	CINTAS	"S"	V.I.P. / G.C.	"000"	"00"	"0"	1	APERTURA
		 OPEL Orvecame <small>Organización Vehículos Cabrera Medina</small>	 OPEL Orvecame <small>Organización Vehículos Cabrera Medina</small>	 Orvecame <small>Organización Vehículos Cabrera Medina</small>	 OPEL Orvecame <small>Organización Vehículos Cabrera Medina</small>	 OPEL Orvecame <small>Organización Vehículos Cabrera Medina</small>	 OPEL Orvecame <small>Organización Vehículos Cabrera Medina</small>		
T.C. 1	9:40	9:40	10:05	10:15	10:20	10:25	10:30	10:40	11:50
T.C. 4	12:30	12:30	12:55	13:05	13:10	13:15	13:20	13:30	14:40
T.C. 7	15:25	15:25	15:50	16:00	16:05	16:10	16:15	16:25	17:30

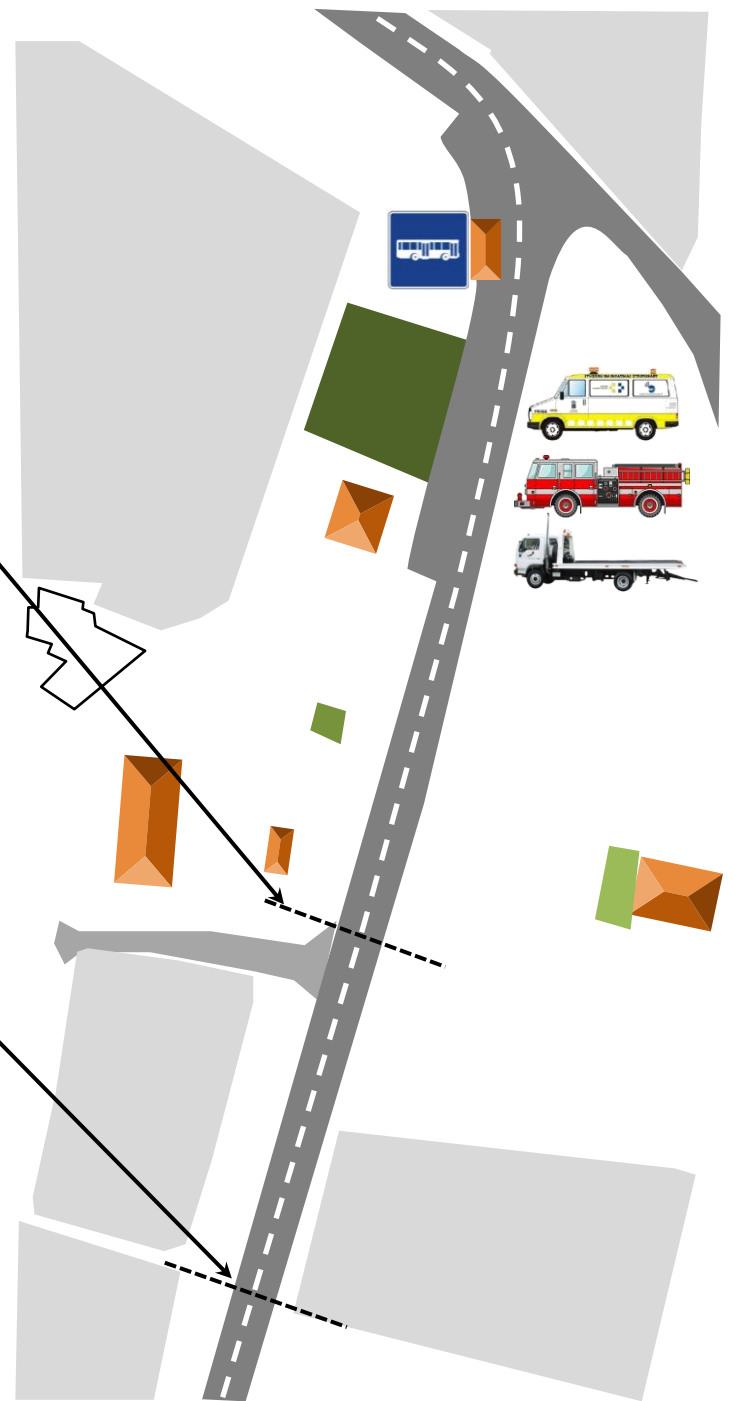
I. E. ITINERARIOS DE EVACUACIÓN

T.C. 1, 4 y 7 ORVECAME - VALLE DE ARIDANE

PLANO DE SALIDA

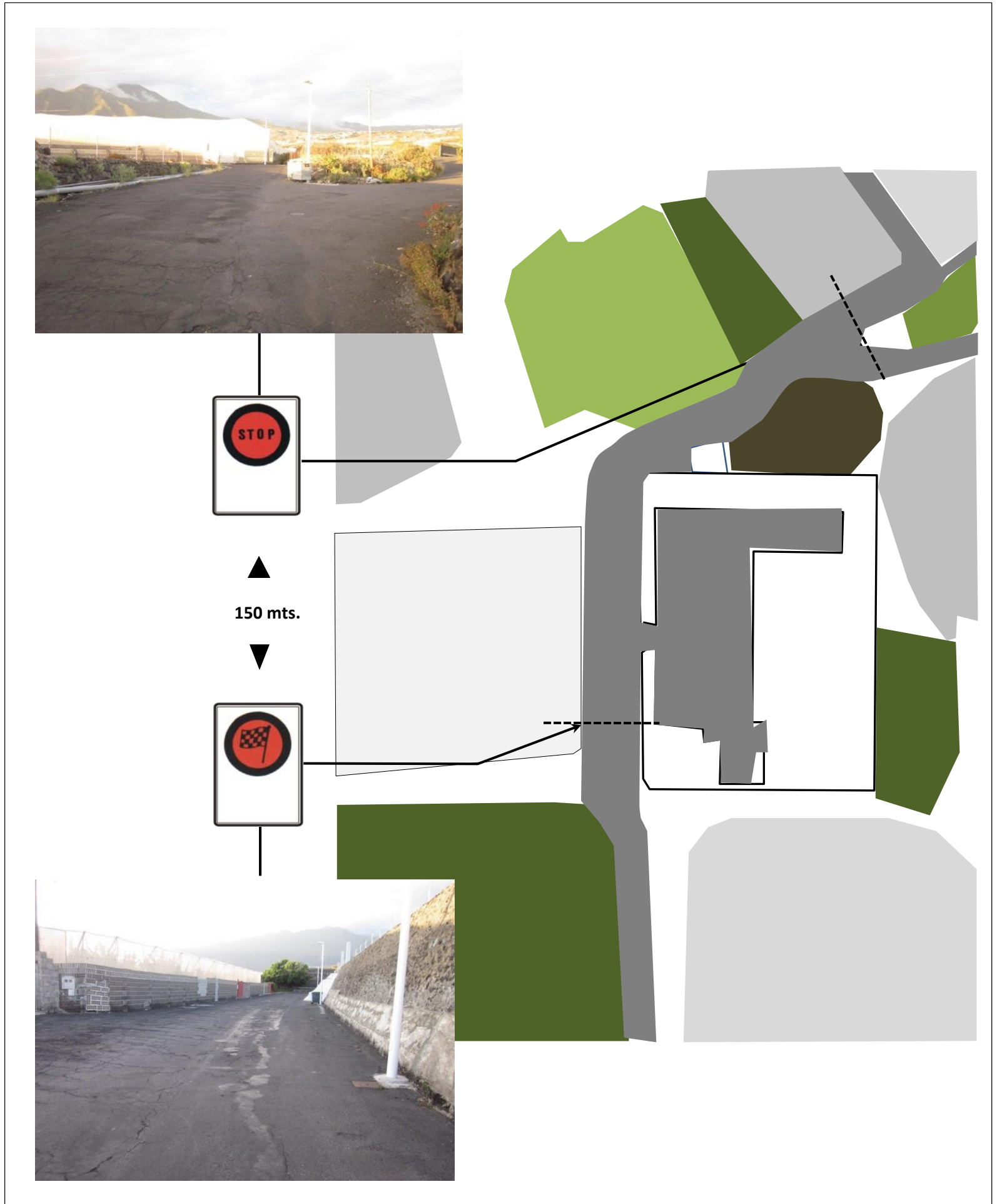


▲
50 mts.
▼



T.C. 1, 4 y 7 ORVECAME - VALLE DE ARIDANE

PLANO DE META



1ª, 2ª y 3ª SECCION		2º, 6º y 10º SECTOR		TC 1, 4 y 7		CH 2, 5 y 8	
DISTANCIA		TIEMPO		PROMEDIO		Frente Mojón Casa 19	
20.000 mts		32 min		37,50 Km/h		Antes 5 Estanques	
TC 1, 4 y 7 - ORVECAME - VALLE ARIDANE						13,200 Kmts.	

KILOMETROS		DIRECCION	INFORMACION	KM. TOTATES REGRESIVOS
TOTAL	PARCIAL			
00.000	00.000	<p>SALIDA TC - FRENTE MOJON CASA 19</p>	<p>01</p>	<p>20.000</p>
00.875	00.875	<p>Torreta la luz - Después bar La Costa</p>	<p>02</p>	<p>19.125</p>
01.450	00.575	<p>X - San Isidro - La Cuadra</p>	<p>03</p>	<p>18.550</p>
01.690	00.240	<p>Puerta verde</p>	<p>04</p>	<p>18.310</p>
02.100	00.410	<p>Puerta roja</p>	<p>05</p>	<p>17.900</p>

1ª, 2ª y 3ª SECCION		2º, 6º y 10º SECTOR		TC 1, 4 y 7		CH 2, 5 y 8	
DISTANCIA		TIEMPO		PROMEDIO		Frente Mojón Casa 19	
20.000 mts		32 min		37,50 Km/h		Antes 5 Estanques	
TC 1, 4 y 7 - ORVECAME - VALLE ARIDANE						13,200 Kmts.	

KILOMETROS		DIRECCION	INFORMACION	KM. TOTATES REGRESIVOS
TOTAL	PARCIAL			
02.450	00.350			17.550
02.900	00.450			17.100
03.300	00.400			16.700
03.860	00.560			16.140
04.280	00.420			15.720

1ª, 2ª y 3ª SECCION		2º, 6º y 10º SECTOR		TC 1, 4 y 7		CH 2, 5 y 8	
DISTANCIA		TIEMPO		PROMEDIO		Frente Mojón Casa 19	
20.000 mts		32 min		37,50 Km/h		Antes 5 Estanques	
TC 1, 4 y 7 - ORVECAME - VALLE ARIDANE						13,200 Kmts.	

KILOMETROS		DIRECCION	INFORMACION	KM. TOTATES REGRESIVOS
TOTAL	PARCIAL			
04.910	00.630	<p>Escalera de cemento</p>		15.090
05.150	00.240	<p>X - Camino Cuesta Zapata (Casa 16)</p>		14.850
05.400	00.250	<p>Casa porche 3 ventanas</p>		14.600
05.800	00.400	<p>X - Calle Pintor Cándido Camacho Gómez / Dirección</p>		14.200
06.090	00.290	<p>X - Dirección Los Llanos</p>		13.910

1ª, 2ª y 3ª SECCION		2º, 6º y 10º SECTOR		TC 1, 4 y 7		CH 2, 5 y 8	
DISTANCIA		TIEMPO		PROMEDIO		Frente Mojón Casa 19	
20.000 mts		32 min		37,50 Km/h		Antes 5 Estanques	
TC 1, 4 y 7 - ORVECAME - VALLE ARIDANE						13,200 Kmts.	

KILOMETROS		DIRECCION	INFORMACION	KM. TOTATES REGRESIVOS
TOTAL	PARCIAL			
06.880	00.790	<p>Después entrada Cuesta Cardón</p>	<p>16</p>	13.120
07.900	01.020	<p>Rampa con baranda de tubo</p>	<p>17</p>	12.100
08.480	00.580	<p>ITINERARIO DE EVACUACION 1</p> <p>X - Calle San Pedro (Iglesia - Casa 18)</p>	<p>18</p> <p>Zona Especial C7 Pág. 153</p>	11.520
08.820	00.340	<p>X - Calle Las Rosas - Farola</p>	<p>19</p>	11.180
09.270	00.450	<p>Finca Carmen Acosta</p>	<p>20</p>	10.730

1ª, 2ª y 3ª SECCION		2º, 6º y 10º SECTOR		TC 1, 4 y 7		CH 2, 5 y 8	
DISTANCIA		TIEMPO		PROMEDIO		Frente Mojón Casa 19	
20.000 mts		32 min		37,50 Km/h		Antes 5 Estanques	
TC 1, 4 y 7 - ORVECAME - VALLE ARIDANE						13,200 Kmts.	

KILOMETROS		DIRECCION	INFORMACION	KM. TOTATES REGRESIVOS
TOTAL	PARCIAL			
		ITINERARIO DE EVACUACION 2		
09.380	00.110	X - El Arenero (Casa 76)		10.620
09.970	00.590	X - Los Palomares (4 Caminos - Casa 312)		10.030
		ITINERARIO DE EVACUACION 3		
10.500	00.530	X - Los Europlátanos		09.500
10.860	00.360	Después 3 casas		09.140
11.000	00.140	Cajita del Agua (Rasante - Farola)		09.000

1ª, 2ª y 3ª SECCION		2º, 6º y 10º SECTOR		TC 1, 4 y 7		CH 2, 5 y 8	
DISTANCIA		TIEMPO		PROMEDIO		Frente Mojón Casa 19	
20.000 mts		32 min		37,50 Km/h		Antes 5 Estanques	
TC 1, 4 y 7 - ORVECAME - VALLE ARIDANE						13,200 Kmts.	

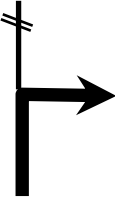





KILOMETROS		DIRECCION	INFORMACION	KM. TOTATES REGRESIVOS
TOTAL	PARCIAL			
11.360	00.360	<p>Portada verde</p>	<p>26</p>	08.640
11.650	00.290	<p>Serradores</p>	<p>27</p>	<p>Zona Especial C 8 Pág. 153</p> <p>08.350</p>
12.350	00.700	<p>ITINERARIO DE EVACUACION 4</p> <p>X - Martelas de Abajo</p>	<p>28</p>	<p>Zona Especial C 9 Pág. 154</p> <p>07.650</p>
12.710	00.360	<p>Estanques</p>	<p>29</p>	07.290
13.200	00.490	<p>META TC - ALMACEN</p>	<p>30</p>	<p>100%</p> <p>orange</p> <p>100%</p> <p>06.800</p>

1ª, 2ª y 3ª SECCION		2º, 6º y 10º SECTOR		TC 1, 4 y 7		CH 2, 5 y 8	
DISTANCIA		TIEMPO		PROMEDIO		Frente Mojón Casa 19	
20.000 mts		32 min		37,50 Km/h		Antes 5 Estanques	
TC 1, 4 y 7 - ORVECAME - VALLE ARIDANE						13,200 Kmts.	

KILOMETROS		DIRECCION	INFORMACION	KM. TOTATES REGRESIVOS
TOTAL	PARCIAL			
13.400	00.200			100% 100% 06.600
ITINERARIO DE EVACUACION 5				
13.700	00.300			06.300
15.200	01.500			04.800
16.800	01.600			03.200
19.300	02.500			00.700



1ª, 2ª y 3ª SECCION		2º, 6º y 10º SECTOR		TC 1, 4 y 7		CH 2, 5 y 8	
DISTANCIA	TIEMPO	PROMEDIO		Frente Mojón Casa 19		Antes 5 Estanques	
20.000 mts	32 min	37,50 Km/h		SECTOR DE ENLACE			

KILOMETROS		DIRECCION	INFORMACION	KM. TOTATES REGRESIVOS
TOTAL	PARCIAL			
19.650	00.350			00.350
20.000	00.350			 60%  60%

ZONAS ESPECIALES

PLAN DE SEGURIDAD T.C. 1/4/7 ORVECAME - VALLE



ZONAS ESPECIALES **PLAN DE SEGURIDAD**
T.C. 1/4/7 ORVECAME - VALLE



ZONAS ESPECIALES

PLAN DE SEGURIDAD
T.C. 1/4/7 ORVECAME - VALLE

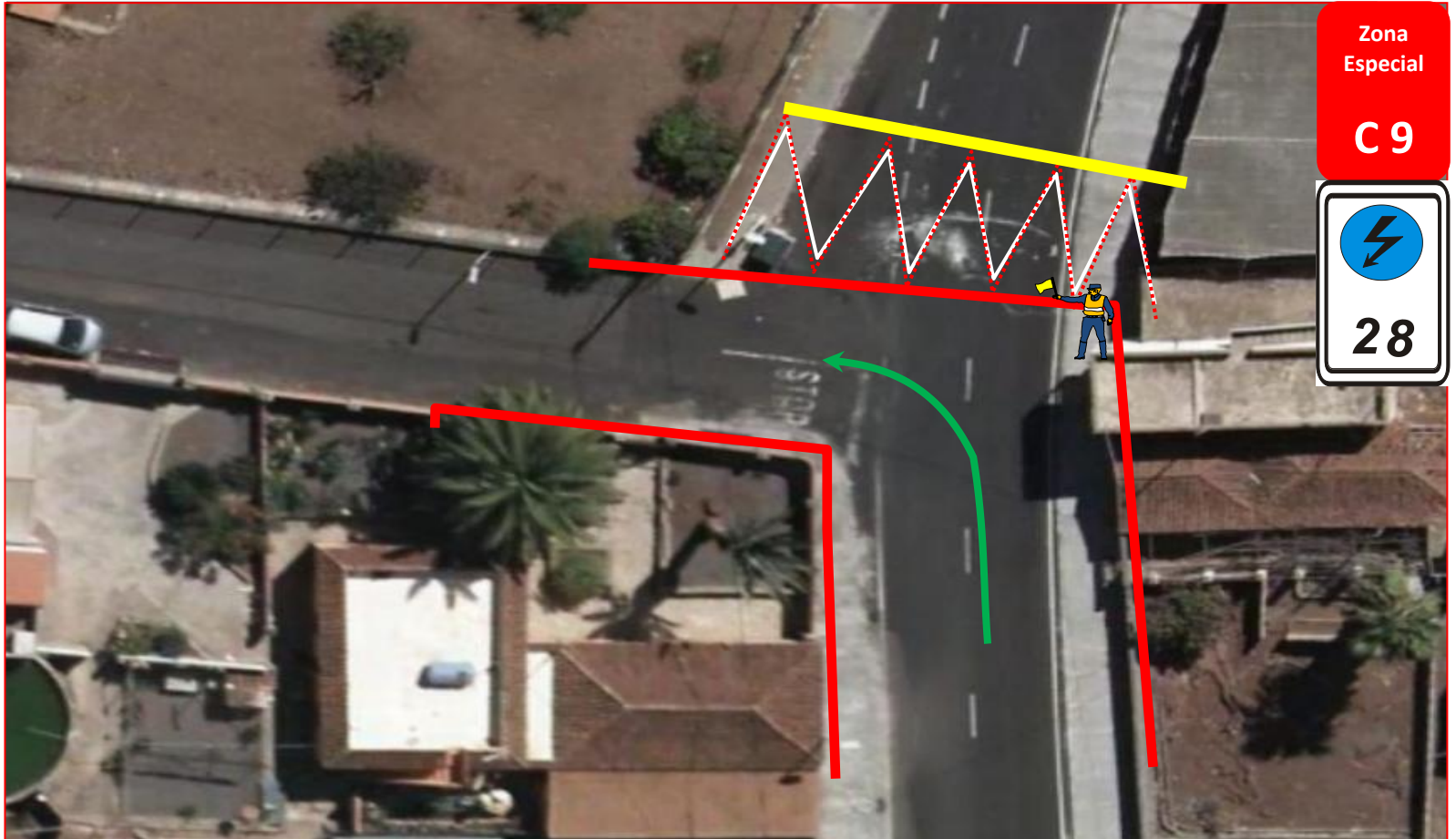


ZONAS ESPECIALES **PLAN DE SEGURIDAD**
T.C. 1/4/7 ORVECAME - VALLE



ZONAS ESPECIALES

**PLAN DE SEGURIDAD
T.C. 1/4/7 ORVECAME - VALLE**



ITINERARIOS DE EVACUACION

PLAN DE SEGURIDAD T.C. 1/4/7 ORVECAME - VALLE



1
I. E.
Pág. 145

De frente por LP-2 a 400 mts. tomar la 1ª Salida de la rotonda caso de dirigirse al Hospital General de Santa Cruz de La Palma o tomar 2ª Salida caso de dirigirse al Centro de Atención Primaria de Los Llanos de Aridane.



2
I. E.
Pág. 146

A la izquierda por C/ Las Rosas a 1.000 mts. girar a la izquierda dirección Los Llanos de Aridane por LP-213, a 500mt. girar a la izquierda caso de dirigirse al Centro de Atención Primaria de Los Llanos de Aridane o girar a la derecha por LP-2 caso de dirigirse al Hospital General de Santa Cruz de La Palma.



3
I. E.
Pág. 146

De Frente por Camino Los Palomares a 750 mts. tomar la 3ª Salida caso de dirigirse al Centro de Atención Primaria de Los Llanos de Aridane o la 2ª Salida caso de dirigirse al Hospital General de Santa Cruz de La Palma.



4
I. E.
Pág. 147

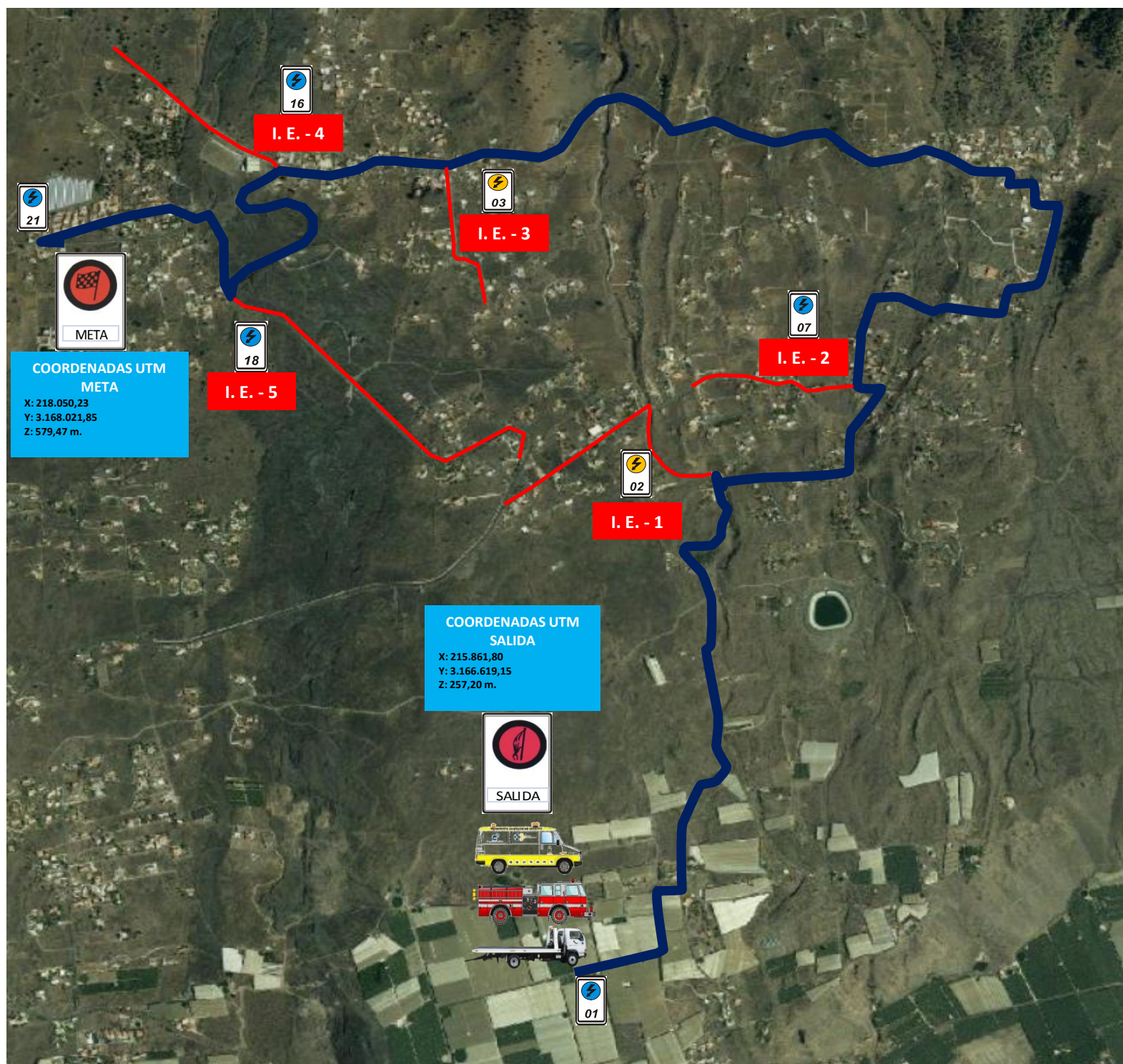
De frente por LP-215 Ctra-La Laguna a 550 mts. girar a la izquierda por LP-213 dirección Los Llanos de Aridane, a 1.600 tomar la 2ª Salida de la Rotonda de La Laguna en dirección La Laguna - Los Llanos de Aridane, a 1.900 mt. tomar la 1ª Salida de la rotonda caso de dirigirse al Hospital General de Santa Cruz de La Palma o tomar 2ª Salida caso de dirigirse al Centro de Atención Primaria de Los Llanos de Aridane.



5
I. E.
Pág. 148

De frente por final de tramo Camino Martelas de Abajo, a 393 mts. girar a la izquierda por la LP-213 dirección Los Llanos de Aridane, a 400mts. tomar la 1ª Salida de la rotonda caso de dirigirse al Hospital General de Santa Cruz de La Palma o tomar 2ª Salida caso de dirigirse al Centro de Atención Primaria de Los Llanos de Aridane.

T.C. NAVIERA ARMAS - LAS MANCHAS (7,9 Kmts.)



	CIERRE	CINTAS	"S"	V.I.P. / G.C.	"000"	"00"	"0"	1	APERTURA
		 Orvecame <small>Organización Vehículos Cabrera Medina</small>	 Orvecame <small>Organización Vehículos Cabrera Medina</small>	 Orvecame <small>Organización Vehículos Cabrera Medina</small>	 Orvecame <small>Organización Vehículos Cabrera Medina</small>	 Orvecame <small>Organización Vehículos Cabrera Medina</small>	 Orvecame <small>Organización Vehículos Cabrera Medina</small>		
T.C. 2	10:15	10:15	10:40	10:50	10:55	11:00	11:05	11:15	12:25
T.C. 5	13:05	13:05	13:30	13:40	13:45	13:50	13:55	14:05	15:15
T.C. 8	16:10	16:10	16:35	16:45	16:50	16:55	17:00	17:10	18:15

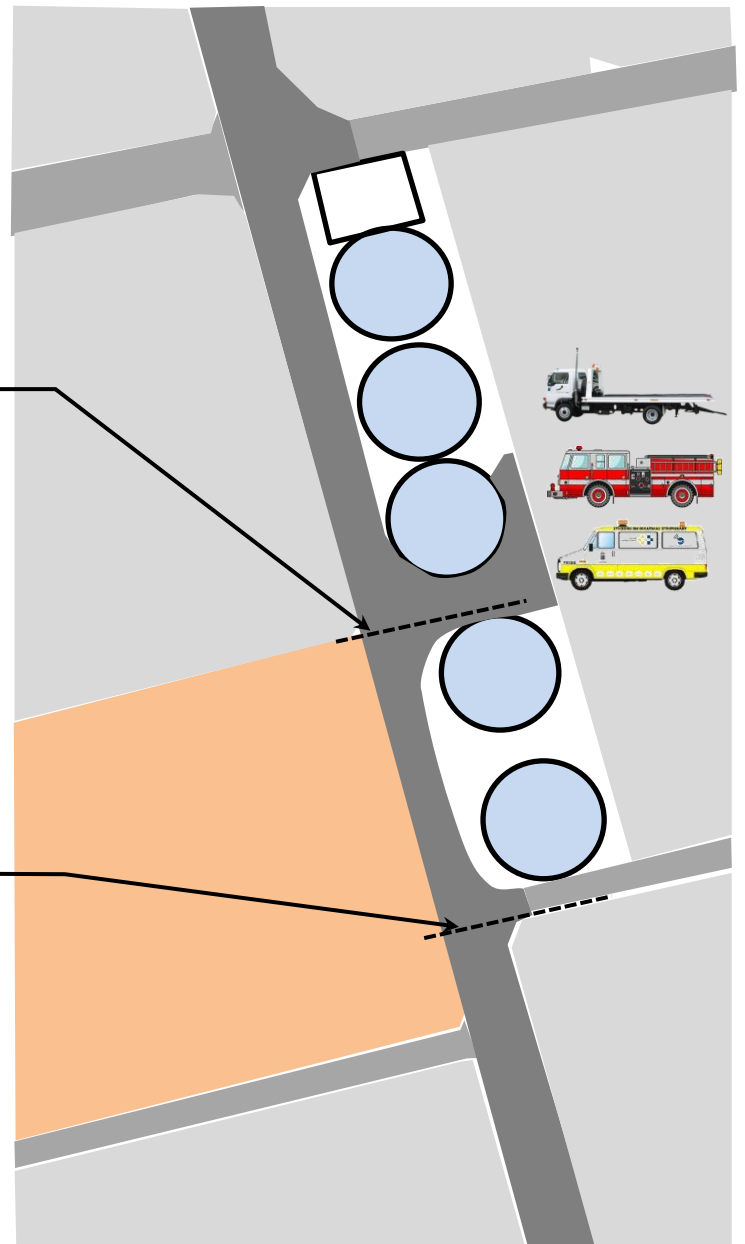
I. E. ITINERARIOS DE EVACUACIÓN

T.C. 2, 5 y 8 NAVIERA ARMAS - LAS MANCHAS

PLANO DE SALIDA

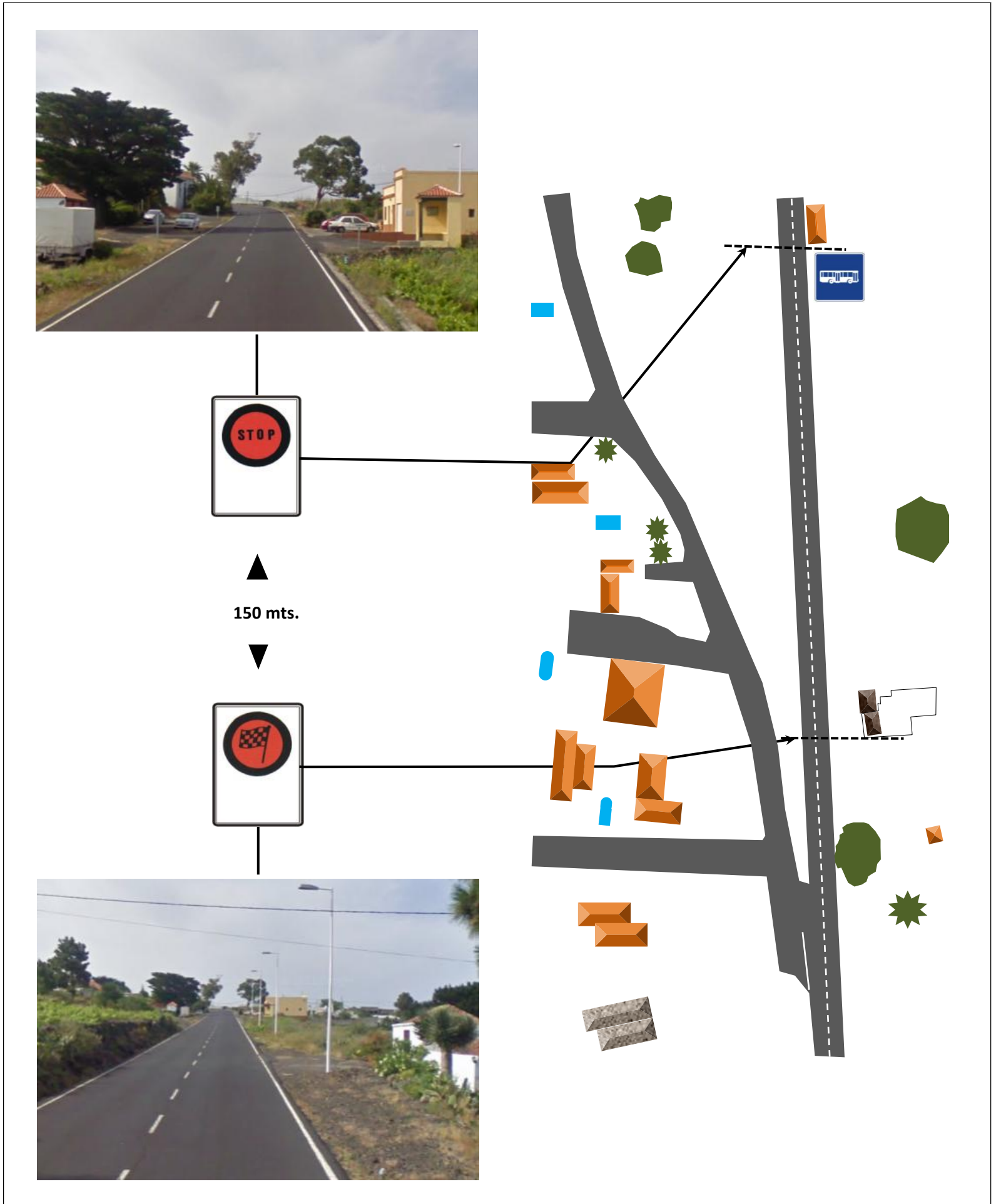


▲
50 mts.
▼



T.C. 2, 5 y 8 NAVIERA ARMAS - LAS MANCHAS

PLANO DE META



1ª, 2ª y 3ª SECCION		3º, 7º y 11º SECTOR		TC 2, 5 y 8		CH 3, 6 y 9	
DISTANCIA		TIEMPO		PROMEDIO		Entre 5 Estanques	
10.790 mts		17 min		38,08 Km/h		Frente Abrevadero	
TC 2, 5 y 8 - NAVIERA ARMAS - LAS MANCHAS						7,900 Kmts.	

KILOMETROS		DIRECCION	INFORMACION	KM. TOTATES REGRESIVOS
TOTAL	PARCIAL			

00.000	00.000			 60% 60% 10.790
00.250	00.250			10.540
00.490	00.240			10.300
00.840	00.350			09.950
01.690	00.850			09.100

1ª, 2ª y 3ª SECCION		3º, 7º y 11º SECTOR		TC 2, 5 y 8		CH 3, 6 y 9	
DISTANCIA		TIEMPO		PROMEDIO		Entre 5 Estanques	
10.790 mts		17 min		38,08 Km/h		Frente Abrevadero	
TC 2, 5 y 8 - NAVIERA ARMAS - LAS MANCHAS						7,900 Kmts.	

KILOMETROS		DIRECCION	INFORMACION	KM. TOTATES REGRESIVOS
TOTAL	PARCIAL			

		ITINERARIO DE EVACUACION 1			
01.870	00.180	Cruce acceso Plaza Bonita			08.920
02.070	00.200	Cambio de rasante			08.720
02.250	00.180	Puente madera			08.540
		ITINERARIO DE EVACUACION 2			
02.600	00.350	Bodega el pino			08.190
03.040	00.440	Cajita el agua			07.750

1ª, 2ª y 3ª SECCION		3º, 7º y 11º SECTOR		TC 2, 5 y 8		CH 3, 6 y 9	
DISTANCIA		TIEMPO		PROMEDIO		Entre 5 Estanques	
10.790 mts		17 min		38,08 Km/h		Frente Abrevadero	
TC 2, 5 y 8 - NAVIERA ARMAS - LAS MANCHAS						7,900 Kmts.	

KILOMETROS		DIRECCION	INFORMACION	KM. TOTATES REGRESIVOS
TOTAL	PARCIAL			

03.350	00.310	<p>Antes asociación NEP</p>		<p>07.440</p>
03.790	00.440	<p>Casa numero 13 Camino Las Piteras</p>		<p>07.000</p>
03.990	00.200	<p>X - Bar Marita</p>		<p>Zona Especial C 4 Pág. 166</p> <p>06.800</p>
04.690	00.700	<p>Camino Tamanca</p>		<p>Zona Especial C 5 Pág. 167</p> <p>06.100</p>
05.470	00.780	<p>Dodegón Tamanca</p>		<p>Zona Especial C 6 Pág. 167</p> <p>05.320</p>

1ª, 2ª y 3ª SECCION		3º, 7º y 11º SECTOR		TC 2, 5 y 8		CH 3, 6 y 9	
DISTANCIA		TIEMPO		PROMEDIO		Entre 5 Estanques	
10.790 mts		17 min		38,08 Km/h		Frente Abrevadero	
TC 2, 5 y 8 - NAVIERA ARMAS - LAS MANCHAS						7,900 Kmts.	

KILOMETROS		DIRECCION	INFORMACION	KM. TOTATES REGRESIVOS
TOTAL	PARCIAL			

KILOMETROS		DIRECCION	INFORMACION	KM. TOTATES REGRESIVOS
TOTAL	PARCIAL			
ITINERARIO DE EVACUACION 3				
05.670	00.200			05.120
05.820	00.150			<div style="background-color: red; color: white; padding: 5px; text-align: center;"> Zona Especial C 7 Pág. 168 </div>
06.090	00.270			<div style="background-color: red; color: white; padding: 5px; text-align: center;"> Zona Especial C 8 Pág. 168 </div>
06.200	00.110			<div style="background-color: red; color: white; padding: 5px; text-align: center;"> Zona Especial C 9 Pág. 169 </div>
06.390	00.190			<div style="background-color: red; color: white; padding: 5px; text-align: center;"> Zona Especial C 10 Pág. 169 </div>

1ª, 2ª y 3ª SECCION		3º, 7º y 11º SECTOR		TC 2, 5 y 8		CH 3, 6 y 9	
DISTANCIA		TIEMPO		PROMEDIO		Entre 5 Estanques	
10.790 mts		17 min		38,08 Km/h		Frente Abrevadero	
TC 2, 5 y 8 - NAVIERA ARMAS - LAS MANCHAS						7,900 Kmts.	

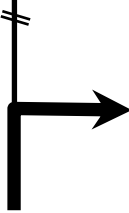


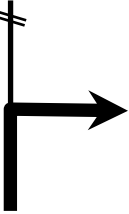



KILOMETROS		DIRECCION	INFORMACION	KM. TOTATES REGRESIVOS
TOTAL	PARCIAL			

		ITINERARIO DE EVACUACION 4			
07.040	00.650	Camino Díaz Pérez			03.750
07.440	00.400	Cmno. Corazoncillo			03.350
		ITINERARIO DE EVACUACION 5			
07.840	00.400	LP 2 Dirección Las Manchas			02.950
07.900	00.060	META TC - ENTRADA DCHA CASA ANTIGUA			02.890
08.050	00.150	C. STOP - TC			02.740



1ª, 2ª y 3ª SECCION		3º, 7º y 11º SECTOR		TC 2, 5 y 8		CH 3, 6 y 9	
DISTANCIA	TIEMPO	PROMEDIO	Entre 5 Estanques			Frente Abrevadero	
10.790 mts	17 min	38,08 Km/h	SECTOR DE ENLACE				

KILOMETROS		DIRECCION	INFORMACION	KM. TOTATES REGRESIVOS
TOTAL	PARCIAL			

09.250	01.200	 		01.540
10.780	01.530			00.010
10.790	00.010	 		00.000

ZONAS ESPECIALES **PLAN DE SEGURIDAD**
T.C. 2/5/8 NAVIERA ARMAS - LAS MANCHAS



ZONAS ESPECIALES **PLAN DE SEGURIDAD**
T.C. 2/5/8 NAVIERA ARMAS - LAS MANCHAS



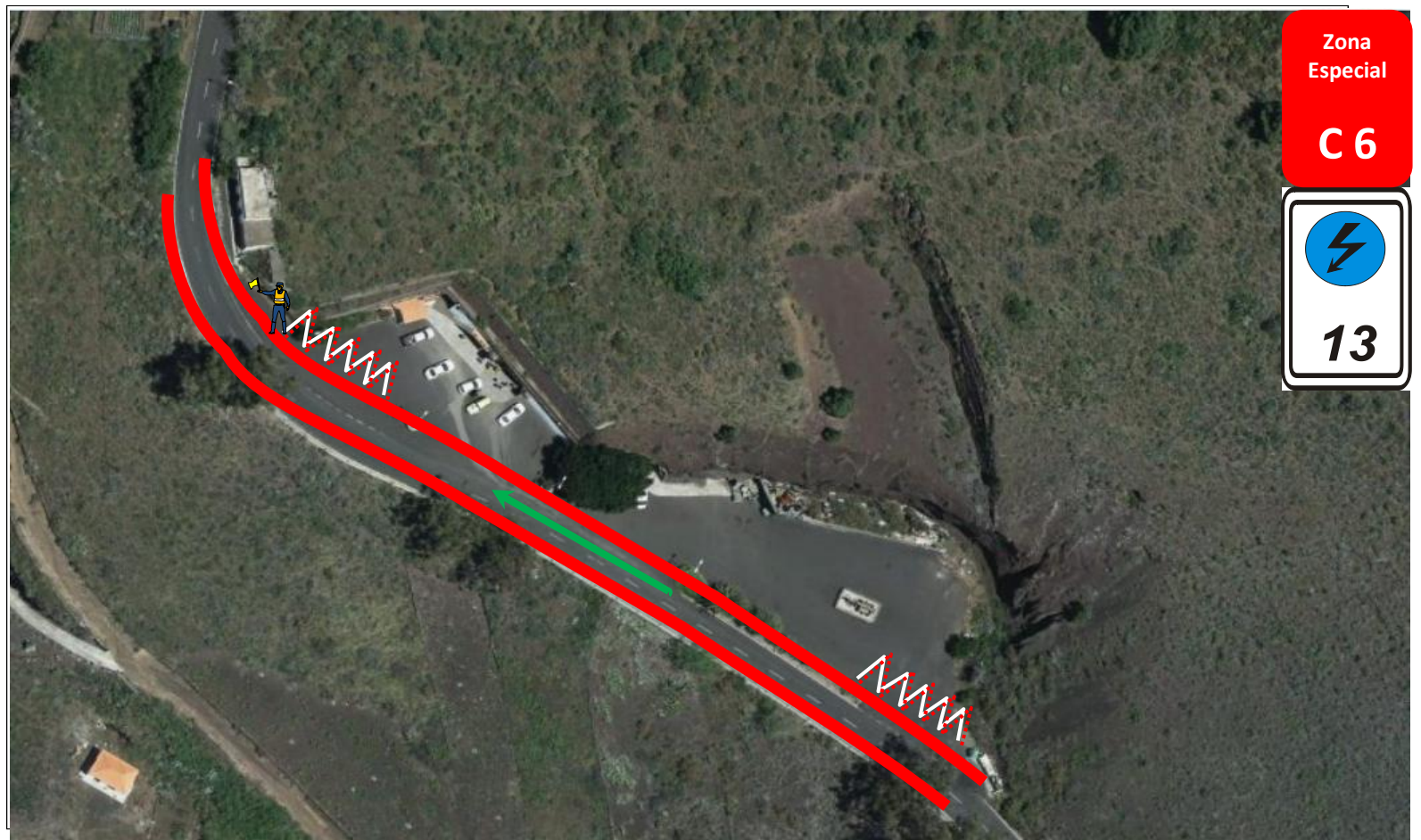

ZONAS ESPECIALES

PLAN DE SEGURIDAD
T.C. 2/5/8 NAVIERA ARMAS - LAS MANCHAS




Zona Especial

C 5



Zona Especial

C 6



ZONAS ESPECIALES

PLAN DE SEGURIDAD
T.C. 2/5/8 NAVIERA ARMAS - LAS MANCHAS



ZONAS ESPECIALES

PLAN DE SEGURIDAD
T.C. 2/5/8 NAVIERA ARMAS - LAS MANCHAS



ZONAS ESPECIALES

PLAN DE SEGURIDAD
T.C. 2/5/8 NAVIERA ARMAS - LAS MANCHAS



ITINERARIOS DE EVACUACION

PLAN DE SEGURIDAD T.C. 2/5/8 NAVIERA ARMAS - LAS MANCHAS



I. E. **1**
Pág. 160

A la Izquierda por Cmno. El Tablao a 550 mts. girar a la izquierda por Cmno. Las Manchas de Abajo, a 400 mts. girar a la izquierda por LP 211 Carretera Todoque-Las Manchas dirección a Los Llanos de Aridane, a 2.800 mts. seguir de frente dirección Los Llanos de Aridane, a 1.200 mts. tomar la 2ª Salida de la Rotonda de La Laguna en dirección La Laguna-Los Llanos de Aridane, a 2.300 mts. tomar la 1ª Salida de la rotonda caso de dirigirse al Hospital General de Santa Cruz de La Palma o tomar 2ª Salida caso de dirigirse al Centro de Atención Primaria de Los Llanos de Aridane.



I. E. **2**
Pág. 160

De Frente por Cmno. Las Manchas de Abajo, a 700 mts. girar a la izquierda por LP-211 Carretera Todoque-Las Manchas dirección a Los Llanos de Aridane, a 2.800 mts. Seguir de frente dirección Los Llanos de Aridane, a 1.200 mts. tomar la 2ª Salida de la Rotonda de La Laguna en dirección La Laguna-Los Llanos de Aridane, a 2.300 mts. tomar la 1ª Salida de la rotonda caso de dirigirse al Hospital General de Santa Cruz de La Palma o tomar 2ª Salida caso de dirigirse al Centro de Atención Primaria de Los Llanos de Aridane.



I. E. **3**
Pág. 162

A La Izquierda por Cmno. El Callejón, a 1.000 mts. girar a la derecha por Cmno. Las Manchas de Abajo, a 400 mts. girar a la izquierda por LP-211 Carretera Todoque-Las Manchas dirección a Los Llanos de Aridane, a 2.800 mts. Seguir de frente dirección Los Llanos de Aridane, a 1.200 mts. tomar la 2ª Salida de la Rotonda de La Laguna en dirección La Laguna-Los Llanos de Aridane, a 2.300 mts. tomar la 1ª Salida de la rotonda caso de dirigirse al Hospital General de Santa Cruz de La Palma o tomar 2ª Salida caso de dirigirse al Centro de Atención Primaria de Los Llanos de Aridane.



I. E. **4**
Pág. 163

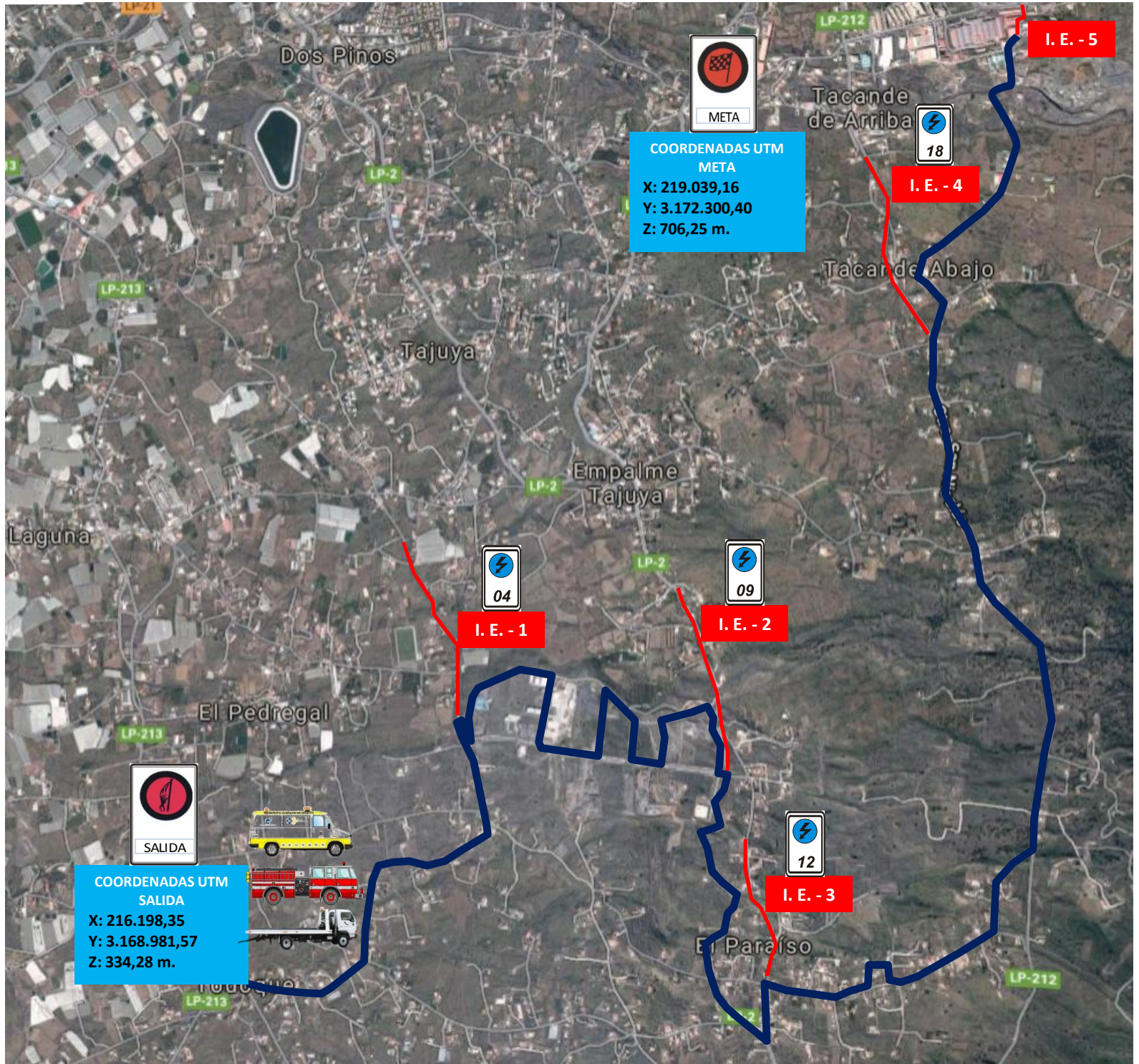
De frente por LP-211 Carretera Todoque-Las Manchas dirección a Los Llanos de Aridane, a 4.000 mts. seguir de frente dirección Los Llanos de Aridane, a 1.200 mts. tomar la 2ª Salida de la Rotonda de La Laguna en dirección La Laguna-Los Llanos de Aridane, a 2.300 mts. tomar la 1ª Salida de la rotonda caso de dirigirse al Hospital General de Santa Cruz de La Palma o tomar 2ª Salida caso de dirigirse al Centro de Atención Primaria de Los Llanos de Aridane.



I. E. **5**
Pág. 163

Girar a la derecha por LP-2, a 3.000 mts. girar a la izquierda para continuar por LP-2 dirección Los Llanos de Aridane, a 3.000 mts. en la rotonda tomamos la 2ª Salida continuando por la LP-2 dirección Los Llanos de Aridane, a 650 mts. tomamos el carril izquierdo para entrar en la Avda. Carlos Fco. Lorenzo Navarro, nos mantenemos en el carril izquierdo y a 1.000 mts. giramos a la izquierda hacia C/ Glorieta Castillo Olivares donde a 130 mts. esta ubicado el Centro de Salud de Los Llanos de Aridane.

T.C. BAJADA VIRGEN DEL PINO - EL PASO (10,15 Kmts.)



	CIERRE	CINTAS	"S"	V.I.P. / G.C.	"000"	"00"	"0"	1	APERTURA
		 Orvecame <small>Organización Vehículos Cabecera Medios</small>	 Orvecame <small>Organización Vehículos Cabecera Medios</small>	 Orvecame <small>Organización Vehículos Cabecera Medios</small>	 Orvecame <small>Organización Vehículos Cabecera Medios</small>	 Orvecame <small>Organización Vehículos Cabecera Medios</small>	 Orvecame <small>Organización Vehículos Cabecera Medios</small>		
T.C. 3	10:35	10:35	11:00	11:10	11:15	11:20	11:25	11:35	12:45
T.C. 6	13:25	13:25	13:50	14:00	14:05	14:10	14:15	14:25	15:35
T.C. 9	16:35	16:35	17:00	17:10	17:15	17:20	17:25	17:35	18:40

I. E.

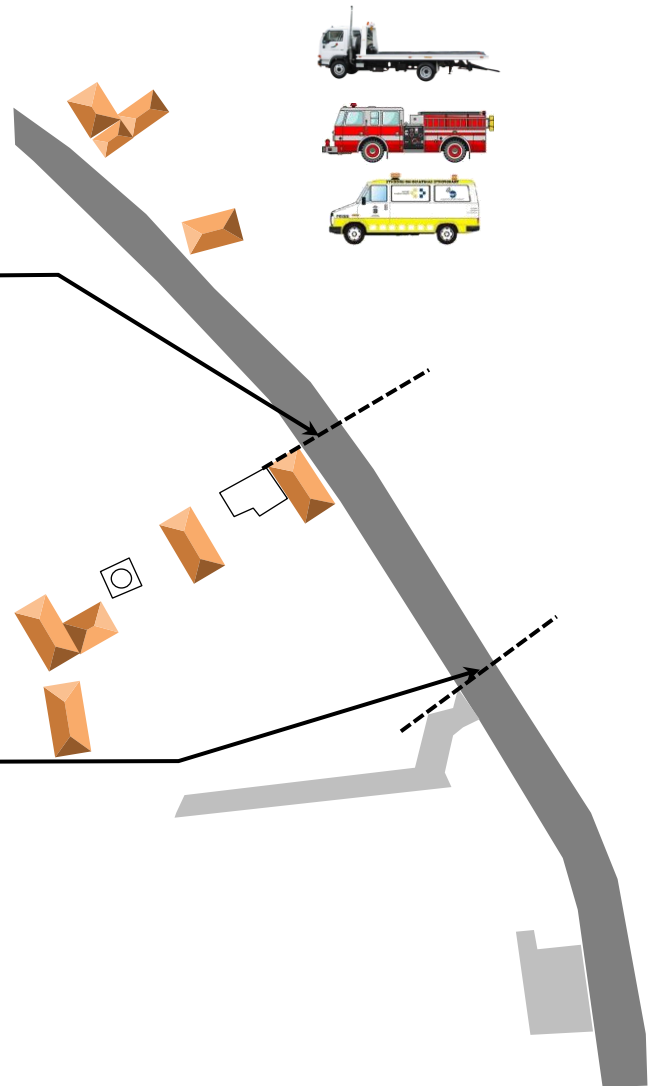
ITINERARIOS DE EVACUACIÓN

T.C. 3 BAJADA VIRGEN DEL PINO - EL PASO

PLANO DE SALIDA

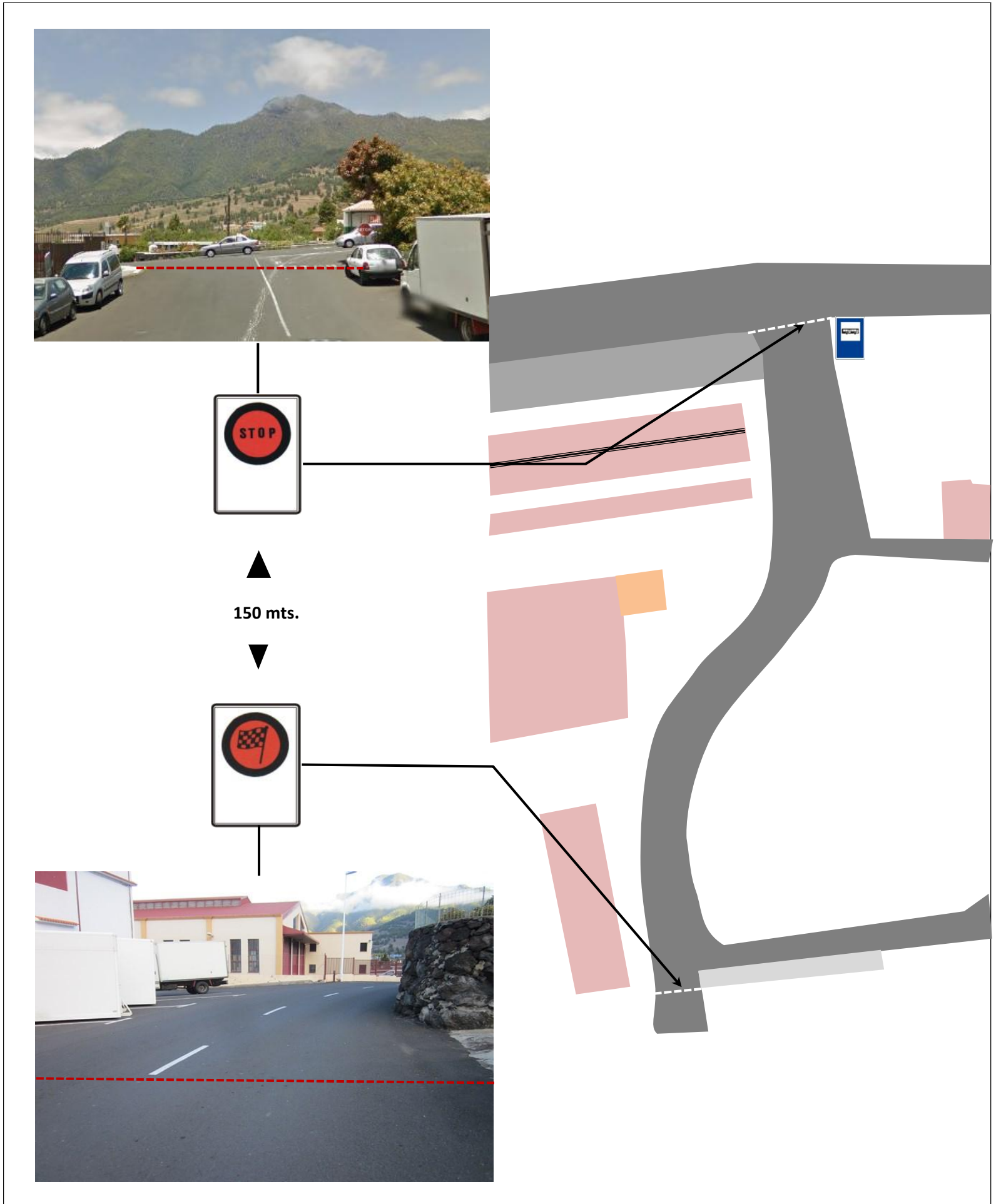


▲
25 mts.
▼



T.C. 3 BAJADA VIRGEN DEL PINO - EL PASO

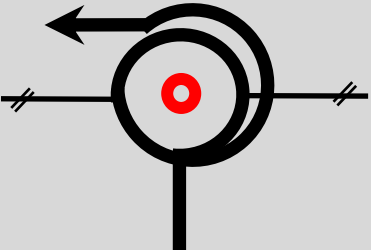



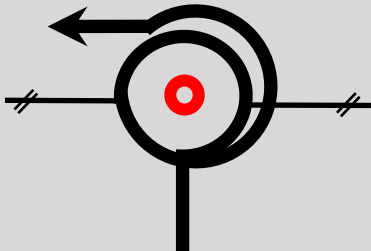



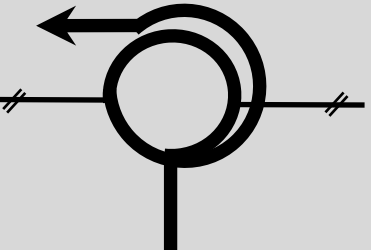



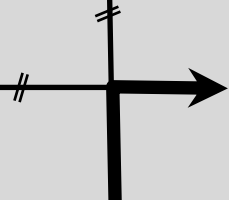








PLANO DE META



1ª, 2ª y 3ª SECCION		4º, 8º y 12 SECTOR		TC 3, 6 y 9		CH 3A, 6A y 9A	
DISTANCIA		TIEMPO		PROMEDIO		Portada Verde	
18.870 mts		30 min		37,74 Km/h		Entrada Reagrup. Asistencia	
TC 3, 6 y 9 - BAJADA VIRGEN DEL PINO - EL PASO						10,500 Kmts.	

KILOMETROS		DIRECCION	INFORMACION	KM. TOTATES REGRESIVOS
TOTAL	PARCIAL			
00.000	00.000	<p>SALIDA TC - PORTADA VERDE</p>		<p>18.870</p>
00.490	00.490	<p>X - Camino La Vinagrera</p>		<p>18.380</p>
01.320	00.830	<p>X - Camino Los Campitos</p>		<p>17.550</p>
		ITINERARIO DE EVACUACION 1		
01.700	00.380	<p>X - Callejón de La Gata - Zona Industrial</p>		<p style="background-color: red; color: white; padding: 5px; text-align: center;">Zona Especial C 1 Pág. 182</p> <p>17.170</p>
02.260	00.560	<p>X - Después Desguaces La Palma</p>		<p>16.610</p>

1ª, 2ª y 3ª SECCION		4º, 8º y 12 SECTOR		TC 3, 6 y 9		CH 3A, 6A y 9A	
DISTANCIA	TIEMPO	PROMEDIO	Portada Verde			Entrada Reagrup. Asistencia	
18.870 mts	30 min	37,74 Km/h	TC 3, 6 y 9 - BAJADA VIRGEN DEL PINO - EL PASO			10,500 Kmts.	

KILOMETROS		DIRECCION	INFORMACION	KM. TOTATES REGRESIVOS
TOTAL	PARCIAL			
02.500	00.240	 1º Giro 360º Obligatorio entrada por la derecha	 	 16.370
03.300	00.800	 2º Giro 360º Obligatorio entrada por la derecha	 	 15.570
04.050	00.750	 3º Giro 360º Obligatorio entrada por la derecha	 	 <div style="background-color: red; color: white; padding: 5px; text-align: center;"> Zona Especial C 2 Pág. 182 </div> 14.820
04.175	00.125	<div style="background-color: red; color: white; padding: 2px; text-align: center; font-weight: bold;"> ITINERARIO DE EVACUACION 2 </div>   X - LP 2 Dirección Las Manchas	 	 14.695
04.950	00.775	 Antes El Paraiso	 	 13.920

1ª, 2ª y 3ª SECCION		4º, 8º y 12 SECTOR		TC 3, 6 y 9		CH 3A, 6A y 9A	
DISTANCIA	TIEMPO	PROMEDIO	Portada Verde			Entrada Reagrup. Asistencia	
18.870 mts	30 min	37,74 Km/h	TC 3, 6 y 9 - BAJADA VIRGEN DEL PINO - EL PASO			10,500 Kmts.	

KILOMETROS		DIRECCION	INFORMACION	KM. TOTATES REGRESIVOS
TOTAL	PARCIAL			
05.370	00.420	 X - El Paraiso	 11	 13.500
ITINERARIO DE EVACUACION 3				
05.580	00.210	 X - Alcalá	 12	 13.290
06.100	00.520	 Alcalá	 13	12.770
06.550	00.450	 X - El Frontón	 14	12.320
06.900	00.350	 X - LP 212	 15	11.970

1ª, 2ª y 3ª SECCION		4º, 8º y 12 SECTOR		TC 3, 6 y 9		CH 3A, 6A y 9A	
DISTANCIA		TIEMPO		PROMEDIO		Portada Verde	
18.870 mts		30 min		37,74 Km/h		Entrada Reagrup. Asistencia	
TC 3, 6 y 9 - BAJADA VIRGEN DEL PINO - EL PASO						10,500 Kmts.	

KILOMETROS		DIRECCION	INFORMACION	KM. TOTATES REGRESIVOS
TOTAL	PARCIAL			
07.660	00.760	<p>Después Casa 143</p>		11.210
08.080	00.420	<p>X - Camino El Espigón</p>		10.790
08.870	00.790	<p style="background-color: red; color: white; text-align: center; padding: 2px;">ITINERARIO DE EVACUACION 4</p> <p>X - Camino Tacande</p>		<p>Zona Especial C 5 Pág. 184</p>
09.125	00.255	<p>X - Camino La Era (Cruz de Tacande)</p>		<p>Zona Especial C 6 Pág. 184</p>
09.925	00.800	<p>Camino La Era (Peñasco Alto)</p>		08.945

1ª, 2ª y 3ª SECCION		4º, 8º y 12 SECTOR		TC 3, 6 y 9		CH 3A, 6A y 9A	
DISTANCIA	TIEMPO	PROMEDIO	Portada Verde			Entrada Reagrup. Asistencia	
18.870 mts	30 min	37,74 Km/h	TC 3, 6 y 9 - BAJADA VIRGEN DEL PINO - EL PASO			10,500 Kmts.	

KILOMETROS		DIRECCION	INFORMACION	KM. TOTATES REGRESIVOS
TOTAL	PARCIAL			

10.100	00.175	<p>X - Camino La Era (AUTEIDE)</p>		<p>#</p> <p>08.770</p>
10.150	00.050	<p>META TC - ACCESO CEMENTO DERECHA</p>		<p>100%</p> <p>100%</p> <p>08.720</p>
10.270	00.120	<p>ITINERARIO DE EVACUACION 5</p> <p>C. STOP - TC</p>		<p>100%</p> <p>100%</p> <p>08.600</p>
11.090	00.820	<p>X - Tomar Carril Izquierdo</p>		<p>07.780</p>
13.690	02.600	<p>X - Tajuya dirección Los Llanos</p>		<p>05.180</p>

1ª, 2ª y 3ª SECCION		4º, 8º y 12 SECTOR		TC 3, 6 y 9		CH 3A, 6A y 9A	
DISTANCIA	TIEMPO	PROMEDIO		Portada Verde		Entrada Reagrup. Asistencia	
18.870 mts	30 min	37,74 Km/h		SECTOR DE ENLACE			

KILOMETROS		DIRECCION	INFORMACION	KM. TOTATES REGRESIVOS
TOTAL	PARCIAL			
16.690	03.000			02.180
17.390	00.700			01.480
18.240	00.850			00.630
18.500	00.260			00.370
18.780	00.280			00.090



1ª, 2ª y 3ª SECCION		4º, 8º y 12 SECTOR		TC 3, 6 y 9 Portada Verde		CH 3A, 6A y 9A Entrada Reagrup. Asistencia	
DISTANCIA	TIEMPO	PROMEDIO		SECTOR DE ENLACE			
18.870 mts	30 min	37,74 Km/h					

KILOMETROS		DIRECCION	INFORMACION	KM. TOTATES REGRESIVOS
TOTAL	PARCIAL			
18.860	00.080	↑	 	00.010
18.870	00.010	↑	 	00.000

ZONAS ESPECIALES

PLAN DE SEGURIDAD
T.C. 3/6/9 BAJADA VIRGEN DEL PINO - EL PASO



ZONAS ESPECIALES **PLAN DE SEGURIDAD**
T.C. 3/6/9 BAJADA VIRGEN DEL PINO - EL PASO



ZONAS ESPECIALES **PLAN DE SEGURIDAD**
T.C. 3/6/9 BAJADA VIRGEN DEL PINO - EL PASO



ITINERARIOS DE EVACUACION

PLAN DE SEGURIDAD T.C. 3/6/9 BAJADA VIRGEN DEL PINO - EL PASO



1
I. E.
Pág. 175

De Frente por Cmno. De los Campitos, a 240 mts girar a la izquierda por Cmno. Cumplido a 1,500 mts. girar a la izquierda por Cmno. Cruz Chica, a 260 mts. girar a la derecha por LP-213, dirección Los Llanos de Aridane, a 1,900 mts. en la rotonda, toma la segunda salida y continúa por LP-213, a 1,300 mts. tomar carril izquierdo para girar a la izquierda por Avda. Carlos Fco. Lorenzo Navarro, seguir carril izquierdo y a 325 mts. girar a la izquierda por C/ Glorieta Castillo Olivares, donde a 130 mts. esta ubicado el Centro de Salud de Los Llanos de Aridane.



2
I. E.
Pág. 176

Girar a la Izquierda por LP-2, a 1.100 mts. girar a la izquierda para continuar por LP-2 dirección Los Llanos de Aridane, a 3.000 mts. en la rotonda tomamos la 2ª Salida continuando por la LP-2 dirección Los Llanos de Aridane, a 650 mts. tomamos el carril izquierdo para entrar en la Avda. Carlos Fco. Lorenzo Navarro, nos mantenemos en el carril izquierdo y a 1.000 mts. giramos a la izquierda hacia C/ Glorieta Castillo Olivares donde a 130 mts. esta ubicado el Centro de Salud de Los Llanos de Aridane.



3
I. E.
Pág. 177

Seguimos de frente por C/ El Paraiso, a 900 mts. girar a la derecha por LP-2, a 1.000 mts. girar a la izquierda para continuar por LP-2 dirección Los Llanos de Aridane, a 3.000 mts. en la rotonda tomamos la 2ª Salida continuando por la LP-2 dirección Los Llanos de Aridane, a 650 mts. tomamos el carril izquierdo para entrar en la Avda. Carlos Fco. Lorenzo Navarro, nos mantenemos en el carril izquierdo y a 1.000 mts. giramos a la izquierda hacia C/ Glorieta Castillo Olivares donde a 130 mts. esta ubicado el Centro de Salud de Los Llanos de Aridane.



4
I. E.
Pág. 178

Seguir de frente por LP-112, a 1.400 mts, girar a la izquierda por LP-3, dirección Los Llanos de Aridane, a 2.800 mts. girar a la derecha por LP-2, Dirección Los Llanos de Aridane, a 3.000 mts. en la rotonda tomamos la 2ª Salida continuando por la LP-2 dirección Los Llanos de Aridane, a 650 mts. tomamos el carril izquierdo para entrar en la Avda. Carlos Fco. Lorenzo Navarro, nos mantenemos en el carril izquierdo y a 1.000 mts. giramos a la izquierda hacia C/ Glorieta Castillo Olivares donde a 130 mts. esta ubicado el Centro de Salud de Los Llanos de Aridane.



5
I. E.
Pág. 179

Por final de T.C. seguir de frente, a 270 mts. girar a la izquierda por la LP-3, dirección Los Llanos de Aridane, a 3.550 mts. girar a la derecha por LP-2, Dirección Los Llanos de Aridane, a 3.000 mts. en la rotonda tomamos la 2ª Salida continuando por la LP-2 dirección Los Llanos de Aridane, a 650 mts. tomamos el carril izquierdo para entrar en la Avda. Carlos Fco. Lorenzo Navarro, nos mantenemos en el carril izquierdo y a 1.000 mts. giramos a la izquierda hacia C/ Glorieta Castillo Olivares donde a 130 mts. esta ubicado el Centro de Salud de Los Llanos de Aridane.

REAGRUPAMIENTO 1 y 2 - ASISTENCIA "B, C y D"



ITINERARIOS INFORMATIVOS				
DISTANCIA		DESDE	PARQUE DE TRABAJO	AVDA. Enrique Mederos
190	mts	HASTA	PARQUE CERRADO	Plaza Juan Pablo II
KILOMETROS		DIRECCION	INFORMACION	KM. TOTATES REGRESIVOS
TOTAL	PARCIAL			
00.000	00.000			00.190
00.085	00.085			00.105
00.156	00.071			00.034
00.190	00.034			00.000

REGLAMENTO

Orvecame
Organización Vehículos Cabrera Medina
Red Oficial OPEL para Canarias



La Palma
La Isla Bonita CANARIAS



13 y 14 de Julio de 2018



www.reysmotorsport.com

45 Rallye SENDEROS de la Palma

CAMPEONATO de CANARIAS de RALLYES, S/C de TENERIFE y de PILOTOS de LA PALMA

Trofeo CICAR



www.senderosdelapalma.es



INDICE

PALMARES	65
PROGRAMA	
• Programa-Horario	66
• Tablón Oficial de Avisos	67
• Secretaría Permanente del Rallye	67
• Programa de Reuniones de los Comisarios Deportivos	67
REGLAMENTO PARTICULAR	
Art. 1 – ORGANIZACIÓN	68
MODALIDADES GENERALES	
Art. 2 – PUNTUABILIDAD	70
Art. 3 – DESCRIPCIÓN	70
Art. 4 – VEHÍCULOS ADMITIDOS Y MODIFICACIONES PERMITIDAS	70
Art. 5 – SOLICITUD DE INSCRIPCIÓN –INSCRIPCIONES	71
Art. 6 – DERECHOS DE INSCRIPCIÓN	71
Art. 7 – PUBLICIDAD	72
Art. 8 – DESARROLLO DEL Rallye	73
Art. 9 – ITINERARIO – HORARIO	77
DISPOSICIONES COMPLEMENTARIAS	
1 – RECONOCIMIENTOS	78
2 – PARQUE DE ASISTENCIA – REPOSTAJE	78
3 – SEGURIDAD DE LOS PARTICIPANTES	78
4 – RELACIONES CON LOS PARTICIPANTE	79
ANEXO 7 - TRAMO CRONOMETRADO PLUS (T.C. PLUS)	80
ANEXO 9 - SOLICITUD DE INSCRIPCIÓN	81

PALMARES

Edición	Nombre	Equipo	Vehículo
1965	I Rallye Isla La Palma	Juan Siemens - E. Croisser	HILMAN IMP
1975	II Rallye Isla La Palma	José Monzón - José M. Ponce	B.M.W. 2002 Turbo
1976	III Rallye Isla La Palma	Ángel Dávila - Agustín Hernández	B.M.W. 2002 Alpina
1977	IV Rallye Isla La Palma	Javier Acosta - Félix Luis	B.M.W. 2002 Alpina
1978	V Rallye Isla La Palma	Medardo Pérez - Juan José Alonso	B.M.W. 2002 Alpina
1979	VI Rallye Isla La Palma	Juan Gimeno - M. Mascareño	LANCIA Beta
1980	VII Rallye Isla La Palma	Medardo Pérez - Juan José Alonso	B.M.W. 320
1981	VIII Rallye Isla La Palma	Fco. Hernández - Fco. Guerrero	TALBOT Lotus
1982	IX Rallye Isla La Palma	Melchor Dávila - José Rodríguez	RENAULT 5 Turbo
1983	X Rallye Isla La Palma	Antonio Govantes - José M. Vidal	TOYOTA Corolla T.C.
1984	XI Rallye Isla La Palma	Fernando Capdevila - Margarita C.	B.M.W. 323
1985	XII Rallye Isla La Palma	Carlos Hafner - Javier Álvarez	MITSUBISHI Lancer T.
1986	XIII Rallye Isla La Palma	C. A. Lamberti - J. Sarmiento	OPEL Manta 400
1987	XIV Rallye Isla Bonita	Medardo Pérez - V. Travieso	LANCIA 037
1988	XV Rallye Isla Bonita	C. A. Lamberti - J. Sarmiento	OPEL Manta 400
1989	XVI Rallye Isla Bonita	José M. Ponce - Gaspar León	B.M.W. M-3
1990	XVII Rallye Isla Bonita	José M. Ponce - Gaspar León	B.M.W. M-3
1991	XVIII Rallye Isla Bonita	Ricardo Avero - M. López	MITSUBISHI Galant
1992	XIX Rallye Isla Bonita	Ricardo Avero - N. Ghuneim	MITSUBISHI Galant
1993	XX Rallye Isla Bonita	José M. Ponce - Gaspar León	FORD Escort Cosworth
1994	XXI Rallye Isla Bonita	José M. Ponce - Gaspar León	FORD Escort Cosworth
1995	XXII Rallye Isla Bonita	Gregorio Picar - Víctor Pérez	FORD Escort Cosworth
1996	XXIII Rallye Isla La Palma	Gregorio Picar - Víctor Pérez	FORD Escort Cosworth
1997	XXIV Rallye Isla La Palma	Gregorio Picar - Víctor Pérez	FORD Escort Cosworth
1998	XXV Rallye Isla La Palma	Luis Monzón - José C. Déniz	RENAULT Maxi Megane
1999	XXVI Rallye Isla La Palma	José M ^a Ponce - Carlos Larrodé	PEUGEOT 306 Maxi
2000	XXVII Rallye Isla La Palma	Ricardo Avero - José G. Pérez	CITROEN ZX Kit Car
2001	XXVIII Rallye Isla La Palma	Flavio Alonso - Vicente Arencibia	SEAT CORDOBA WRC
2002	XXIX Rallye Isla La Palma	Luis Monzón - José C. Déniz	PEUGEOT 206 WRC
2003	XXX Rallye Isla La Palma	Nicomedes Pérez - Juan Batista	FORD Escort Cosworth
2004	XXXI Rallye Isla La Palma	Nicomedes Pérez - Juan Batista	FORD Escort Cosworth
2005	XXXII Rallye Isla La Palma	José A. Torres - José Gregorio	RENAULT Maxi Megane
2006	XXXIII Rallye Isla La Palma	José A. Torres - Mahy García	RENAULT Maxi Megane
2007	XXXIV Rallye Isla La Palma	Antonio Ponce - José C. Déniz	SKODA Fabia WRC
2008	XXXV Rallye Isla La Palma	Víctor Delgado - Iván Miranda	MITSUBISHI EVO IX
2009	XXXVI Rallye Isla La Palma	Alfonso Viera - Víctor Pérez	FORD Focus WRC
2010	XXXVII Rallye Senderos de La Palma	Víctor Delgado - Pablo País	MITSUBISHI EVO IX
2011	XXXVIII Rallye Senderos de La Palma	Víctor Concepción - Antonio Pérez	MITSUBISHI EVO IX
2012	XXXIX Rallye Senderos de La Palma	Fernando Capdevilla - David Rivero	FORD Focus WRC
2013	XL Rallye Senderos de La Palma	Miguel Fuster - Daniel Cue	Porsche 911 GT3
2014	XLI Rallye Senderos de La Palma	Fernando Capdevilla - David Rivero	FORD Focus WRC
2015	XLIII Rallye Senderos de La Palma	Enrique Cruz - Ariday Bonilla	Porsche 997 GT3
2016	XLIV Rallye Senderos de La Palma	Enrique Cruz - Ariday Bonilla	Porsche 997 GT3 Cup Rallye 2010
2017	XLV Rallye Senderos de La Palma	Enrique Cruz - Yeray Mujica	Porsche 997 GT3 Cup Rallye 2010

PROGRAMA HORARIO

Fecha	Hora	Acto			Lugar
01/06/2018	20:00	Apertura de inscripciones			Secretaría del Rallye www.automovilismolapalma.com
29/06/2018	20:00	Presentación de la competición			Museo Benahoarita Llanos de Aridane
06/07/2018	20:00	Cierre de inscripciones			Secretaría del Rallye www.automovilismolapalma.com
	20:00	Fin Reconocimientos Pilotos Locales			
10/07/2018	20:00	Publicación de la lista provisional de inscritos			Secretaría del Rallye www.automovilismolapalma.com
12/07/2018	00:00	Comienzo Reconocimientos Pilotos de otras Islas			
13/07/2018	17:00	Fin Reconocimientos Pilotos de otras Islas			
	17:00	Constitución Colegio Comisarios Deportivos			Oficina Permanente Rallye
	17:00	Verificaciones Técnicas (DESCENDENTE NUMERICAMENTE)			C/ Díaz Pimienta
	19:30	1ª Reunión del Colegio de Comisarios Deportivos			Oficina Permanente Rallye
	19:30	Briefing Pilotos y Copilotos			Casa de La Cultura Llanos de Aridane
	20:15	Foto Oficial todos los Participantes			Plaza de España
	20:20	Rueda de Prensa Pilotos Invitados			Plaza de España
	21:00	Firma de Autógrafos Pilotos Invitados			Plaza de España
	21:00	Publicación Lista Autorizados a tomar la Salida			Tablón Oficial de Avisos
	21:20	Ceremonia de Salida (ASCENDENTE NUMERICAMENTE)			Rampa, C/ Real, Frente Ayuntamiento
14/07/2018	PARQUE CERRADO OBLIGATORIO (Apertura 09:00 h. del 14 de Julio de 2018)				Plaza Juan Pablo II
	10:00	Salida 1º participante	1ª Sección	CH 0	Avda. Enrique Mederos (Los Llanos)
	12:05	Llegada 1º participante	1ª Sección	CH 3A	Estacionamientos Ramón Poll
	12:50	Salida 1º participante	2ª Sección	CH 3B	Avda. Enrique Mederos (Los Llanos)
	14:55	Llegada 1º participante	2ª Sección	CH 6A	Estacionamientos Ramón Poll
	15:40	Salida 1º participante	3ª Sección	CH 6B	Avda. Enrique Mederos (Los Llanos)
	17:45	Llegada 1º participante	3ª Sección	CH 9A	Estacionamientos Ramón Poll
	17:55	Salida 1º participante	4ª Sección	CH 9B	Avda. Enrique Mederos (Los Llanos)
	18:00	Llegada 1º participante	4ª Sección	CH 9C	Plaza Juan Pablo II
	18:00	2ª Reunión del Colegio de Comisarios Deportivos			Oficina Permanente Rallye
	18:15	Rueda de Prensa Pilotos Invitados			Plaza de España
	18:30	Publicación Clasificación Final Oficial			Tablón Oficial de Avisos
	19:00	Ceremonia de Entrega de Trofeos			Pódium, C/ Real, Frente Ayuntamiento
	20:30	Verificaciones Técnicas Finales			Taller Julín - Cm. La Era 12 - El Paso



TABLON OFICIAL DE AVISOS

- Desde el día 01 de Junio de 2018 hasta el 13 de Julio de 2018, en la Secretaría Permanente.
- Desde el día 13 de Julio de 2018 hasta la finalización del Rallye, en la Oficina Permanente.

SECRETARIA PERMANENTE DEL RALLYE

- Desde el día 01 de Junio de 2018 hasta el 12 de Julio de 2018, en horario de 09:00 a 18:00 horas, en:

Organizador: REVYS MOTOR SPORT
Dirección: Retamar, 16
Localidad: Los Llanos de Aridane - 38760
Teléfono: 689 384 710
E-mail: secretaria@revysmotorsport.com
Web: www.revysmotorsport.com www.automovilismolapalma.com

OFICINA PERMANENTE DEL RALLYE

- La Oficina Permanente del Rallye, a partir del día 13 de Julio de 2018, en horario ajustado al Programa-Horario del Rallye, estará situada en:

Ubicación: Casa de La Cultura
Dirección: C/ Real
Localidad: Los Llanos de Aridane - 38760
Teléfono: 689 384 710
E-mail: secretaria@revysmotorsport.com
Web: www.revysmotorsport.com www.automovilismolapalma.com

Salvo evento en el Programa Horario, la atención de la Oficina Permanente será en horario ajustado al Programa-Horario del Rallye.

Los participantes deberán estar en contacto con la Secretaría Permanente y/o las webs oficiales www.revysmotorsport.com y www.automovilismolapalma.com, con el fin de tener conocimiento de la documentación relacionada con la competición y publicación de eventuales Boletines de Información.

La organización podrá enviar por medios telemáticos a los contactos facilitados por los participantes, información, complementos y comunicados, siendo responsabilidad de estos, el comprobar con frecuencia la posible recepción de documentación.

PROGRAMA REUNIONES COMISARIOS DEPORTIVOS

1ª reunión Viernes, 13 de Julio de 2018, a las 19:30 h. Oficina Permanente
2ª reunión Sábado, 14 de Julio de 2018, a las 18:00 h. Oficina Permanente



REGLAMENTO PARTICULAR

La Escudería REVYS MOTOR SPORT a través de su Comité Organizador, organiza el 45º Rallye Senderos de La Palma que se disputará de acuerdo con lo dispuesto en el Código Deportivo Internacional (y sus anexos) de la Federación Internacional del Automóvil (F.I.A.), en los Reglamentos de los Campeonatos de la F.I.A., en el Reglamento Deportivo Nacional que se complementará con los Reglamentos F.I.A., en los Reglamentos de los Campeonatos de la Federación Canaria de Automovilismo, en los Reglamentos de la Federación de La Palma de Automovilismo y en el presente Reglamento Particular.

El C.D.I. y los Reglamentos de la R.F.E. de A. serán de aplicación en los aspectos generales, de procedimiento, reclamaciones y apelaciones. Toda reclamación deberá ser presentada por escrito y remitida al Director de Carrera, adjuntando la caución correspondiente según la R.F.E. de A.

Art. 1 ORGANIZACION

1.1 DEFINICION:

La Escudería REVYS MOTOR SPORT organiza el 45º Rallye Senderos de La Palma, que se celebrará los días 13 y 14 de Julio de 2018.

Nº de Visado:

Fecha:

1.2 COMITE DE ORGANIZACION:

Presidente: D. José Pérez Camacho
Vocales: D. Sergio Pérez Sánchez
D.ª Victoria Navarro Cabrera
D.ª Nira Afonso Calero

1.3 OFICIALES:

COMISARIOS DEPORTIVOS:

Presidente:	D. Víctor Lorenzo Cruz	CD-1433-C
Vocal:	D. Germán Morales Hernández	CD-1347-C
Vocal:	D. Juan José Santana Hernández	SC-830-C
Oyente:	D. Manuel Pino Felipe	CD-959-C

DIRECTOR DE CARRERA:

D. Julio García Cruz DC-284-C

DIRECTOR ADJUNTO:

D. Julio Martínez Álvarez CD-737-C

JEFE DE TRAMO 1,4 Y 7:

D. José González Afonso CD-957-C

JEFE DE TRAMO 2,5 Y 8:

D. Pedro Ramón Plasencia León CD-1066-C

JEFE DE TRAMO 3,6 Y 9:

D. Francisco Javier Plasencia León CD-1067-C

SECRETARIO DE LA COMPETICIÓN:

D. Pedro González Sánchez SC-1035-C

JEFE SERVICIOS MEDICOS:

D. Adela Ruiz Rus 38/14/07783

RESPONSABLES DE LA SEGURIDAD:

D. Eduardo Sánchez Díaz CD-831-C

ADJUNTO SEGURIDAD:

D. Antonio José Guerra Rodríguez DC-669-C

JEFE COMISARIOS TECNICOS:

D. José Nuzet Díaz González OC-698-C

JEFE de CRONOMETRAJE:

D. José Nicolás González Fernández JOB-825-C

RELACIONES CON COMPETIDORES:

D. Jesús Mena Rodríguez CD-55-C



RELACIONES CON LA PRENSA:

RESPONSABLE DE PARQUES:

RELACION DE CRONOMETRADORES:

D. Raquel Díaz Díaz	
D. Augusto González Pérez	JDA-1099-C
D. Alberto Acosta Acosta	OB-1194-C
D. Alejandro Ferrera León	OB-1199-C
D. José Jonathan Ferrera Martín	OB-1196-C
D ^{ña} María Cruz Herrera Sanfiel	OB-1193-C
D ^{ña} Nicole Remedios Rodríguez	OB-1195-C
D ^{ña} Nieves María Armas López	OB-809-C
D. Borja León Fernández	OB-855-C
D. Esteban Pulido Martín	OB-848-C
D ^{ña} Paula Rodríguez Martín	OB-847-C
D. Pedro David Martín Afonso	OB-852-C
D ^{ña} Rosa Maria Pérez Martín	OB-197-C
D ^{ña} Sheila González Rodríguez	OB-1243-C
D ^{ña} Yolanda Rodríguez Hernández	OB-835-C
D ^{ña} Cristian León Fernández	OB-1818-C
D. Adelto Javier Arrocha Cedrés	OB-1630-C
D. Aitor Rodríguez León	OB-1634-C
D ^{ña} Alba González González	OB-1628-C
D ^{ña} Desirée Hernández Fernández	OB-1627-C
D ^{ña} Elizabeth Cristina De Paz De Paz	OB-1665-C
D ^{ña} Haridian San Juan Negrín	OB-1361-C
D ^{ña} Inmaculada Coraima Luis Hernández	OB-1624-C
D ^{ña} Ithaisa Acosta Acosta	OB-1362-C
D. Kevin Díaz Hernández	OB-1363-C
D. Manuel Lorenzo Pestana Cruz	OB-1364-C
D ^{ña} Mónica Guadalupe Brito Pérez	OB-1633-C
D ^{ña} Natalia Santana Machín	OB-1365-C
D ^{ña} Nayra Rodríguez Denis	OB-1631-C
D ^{ña} Tania Rodríguez Denis	OB-1636-C

TODOS LOS OFICIALES DE LA COMPETICIÓN SERÁN JUECES DE HECHOS A TODOS LOS EFECTOS DEPORTIVOS.



Art. 2 PUNTUABILIDAD

El 45º Rallye Senderos de La Palma es puntuable para los Campeonatos, Copas y Trofeos siguientes:

- **Campeonato de Canarias de Rallies de Asfalto 2018 (en todos sus apartados)**
- **Campeonato Provincial de Rallies de S/C de Tenerife 2018 (en todos sus apartados)**
- **Campeonato de La Palma de Conductores de Asfalto 2018 (en todos sus apartados)**
- **Campeonato de La Palma de Promoción Naviera Armas 2018 (en todos sus apartados)**
- **I Copa OPEL ADAM DISA Max 2018 (en todos sus apartados)**

Art. 3 DESCRIPCION

3.1	Distancia total del recorrido:	177,830 Kms.
3.2	Número total de tramos cronometrados:	9
3.3	Distancia total de tramos cronometrados:	93,750 Kms.
3.4	Número de Etapas:	1
3.5	Número de Secciones:	4
3.6	Número de Sectores:	13
3.7	Número de Tramos a reconocer:	3

Art. 4 VEHICULOS ADMITIDOS Y MODIFICACIONES PERMITIDAS

- 4.1** Los vehículos admitidos a participar y puntuar serán los recogidos en el Art. 3 del Reglamento Deportivo del Campeonato de Canarias de Rallies de Asfalto y conformes a las Prescripciones del anexo J del CDI.
- 4.2** Modificaciones Permitidas: Se autoriza el montaje de carenajes de protección inferior, el montaje de faros suplementarios de acuerdo con lo establecido en los artículos 254.6.7 y 255.5.8.5 del Anexo J del CDI, el montaje de faldillas y la utilización de láminas tintadas, todo bajo las condiciones establecidas dentro del Anexo J. Por decisión de la FCA queda suspendida la aplicación de limitación de ruidos (artículo 252.3.6).
- 4.3** Limitación de elementos mecánicos: Solo se podrá utilizar dos turbos, el instalado en el vehículo y uno de recambio. Ambos serán precintados.
- 4.4** El competidor es el único responsable de velar que todas las marcas realizadas se conserven en perfecto estado durante el desarrollo de la competición.

Art. 5 SOLICITUD DE INSCRIPCION – INSCRIPCIONES

5.1 FECHA Y HORARIO LÍMITE DE LA SOLICITUD DE INSCRIPCION:

El cierre de las inscripciones tendrá lugar a las 20:00 horas del viernes 07 de Julio de 2018. El único boletín válido es el colgado en las páginas Web de la FCA y/o del Rallye, y su formato no podrá ser modificado en ninguno de sus aspectos. Los detalles relativos al copiloto pueden ser completados hasta el momento de las verificaciones administrativas.

5.2 El número máximo de inscritos se fija en 70 vehículos. En caso de sobrepasarse esta cifra, la selección se efectuará de acuerdo con el Artº 12.3 del Reglamento Deportivo del Campeonato de España de Rallyes de Asfalto 2018.

5.3 El Comité organizador se reserva el derecho de rehusar una inscripción de acuerdo con lo establecido en el artículo 6.13 de las PP.CC. de la FCA.

5.4 Será admitida toda persona física o jurídica, titular de una licencia de competidor, expedida por su Federación, valedera para el año en curso. Los nacionales de países no miembros de la U.E. deberán estar en posesión de licencia Internacional de Competidor F.I.A.

5.5 Durante el transcurso de la competición, y cuando el competidor sea una persona jurídica o, en cualquier caso, una persona que no forme parte del equipo a bordo, todas sus obligaciones y responsabilidades incumben en su totalidad, solidariamente y por indiviso al primer conductor declarado en el boletín de inscripción.

Art. 6 DERECHOS DE INSCRIPCION

6.1 Los derechos de inscripción se fijan en:

	Derechos	GPS	Total
6.1.1 Con la publicidad propuesta por el Organizador:	310 €	20 €	330 €
6.1.2 Sin la publicidad propuesta por el Organizador:	620 €	20 €	640 €
6.1.3 Otros derechos:			
* Pilotos Promoción La Palma			
Con la publicidad propuesta por el Organizador:	290 €	20 €	310 €
Sin la publicidad propuesta por el Organizador:	580 €	20 €	600 €

6.1.4 El pago de los derechos de inscripción deberá ser realizado:

· Telemáticamente a través de la página web del Organizador (www.reyvsmotorsport.com) mediante tarjetas crédito o débito, son admisibles (Visa y MasterCard).

· Si a un participante le fuese imposible realizar el abono por el medio establecido, debe contactar con la secretaria del comité organizador (secretaria@reyvsmotorsport.com) para pedir que le faciliten una alternativa de pago.

6.2 La solicitud de inscripción no será aceptada si no va acompañada de:

º Los derechos de inscripción.

º Deberá estar debidamente cumplimentada en todos sus apartados

6.3 Los derechos de inscripción serán totalmente reembolsados:

6.3.1 A los solicitantes cuya inscripción haya sido rechazada.

6.3.2 En caso de que el Rallye no se celebrara.

6.3.3 El Organizador podrá reembolsar hasta un 75 % de los derechos de inscripción a los Competidores que, por razones de fuerza mayor debidamente verificadas, no pudieran presentarse a la salida del Rallye.

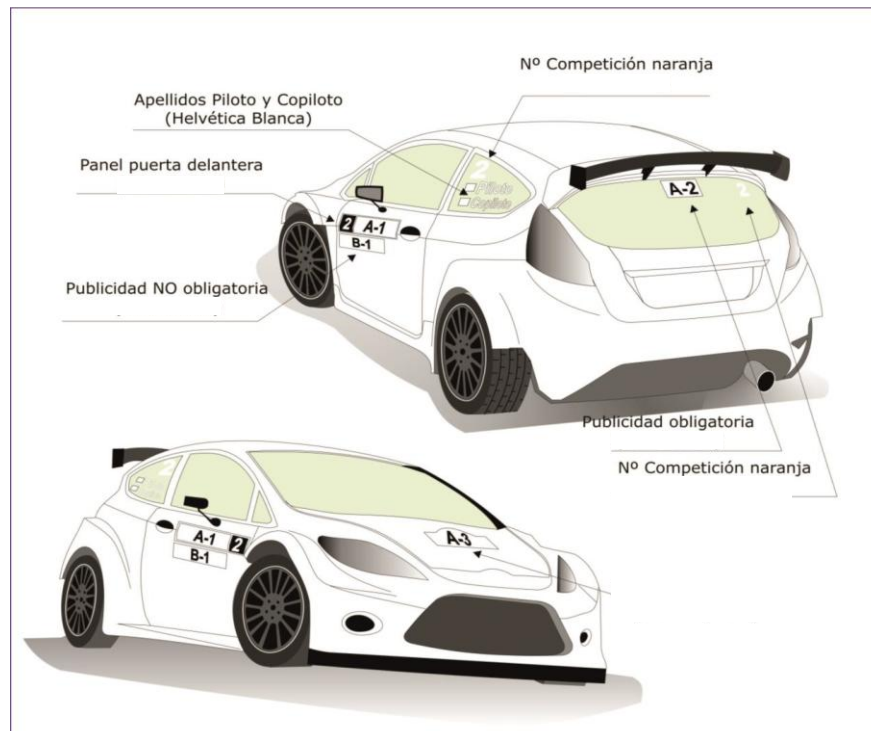
- 6.4** La organización a través de Tecny System Bróker S.L. ha contratado con Chartis Insurence una póliza de Seguros de Responsabilidad Civil, que garantiza la Responsabilidad Civil de hasta 70.000.000 de euros por siniestro para daños corporales y 15.000.000 de euros para daños materiales, cubriendo las responsabilidades derivadas de la organización y celebración del Rallye, así como de los vehículos participantes, incluidos los vehículos de organización denominados 0 y
- 6.5** El seguro de la competición tomará efecto desde el momento de la entrada en el parque cerrado y cesará al final de la competición o desde el momento del abandono, de la descalificación o de la eliminación de carrera.
- 6.6** Se recuerda a los competidores que únicamente los daños ocasionados por los Organizadores y los Conductores titulares quedan amparados por la póliza contratada por la Organización. Quedan excluidos los daños que puedan sufrir los propios conductores o automóviles participantes, así como los componentes de los equipos (asistencias, invitados, etc) derivados de su actividad o de actitudes negligentes en las zonas de asistencia, parques cerrados, pódium, etc, durante el desarrollo del Rallye.

Art. 7 PUBLICIDAD

- 7.1** Los participantes que acepten la publicidad propuesta por el Organizador, deberán reservar los espacios reseñados a continuación:

A Publicidad OBLIGATORIA

B Publicidad NO OBLIGATORIA



- 7.2** No está permitida la publicidad por parte de los competidores, en los espacios controlados por la organización ni en sus proximidades (verificaciones, parques cerrados, zonas de asistencia, tramos cronometrados, zonas de control, etc.), durante el desarrollo de la competición, salvo expresa autorización del Organizador de la competición, sobre todo en lo referente a promociones de productos. Cualquier infracción de esta norma afectará directamente al equipo participante, pudiendo ser sancionada, como mínimo con una multa, a criterio de los Comisarios Deportivos.



7.3 Está permitido a los competidores poner libremente toda publicidad sobre sus vehículos, siempre y cuando:

- 7.3.1** * No sea contraria a los buenos modos y costumbres
- 7.3.2** * No se encuentre en los lugares reservados a las placas y los números de competición.
- 7.3.3** * No impida la visión del equipo a través de los cristales.
- 7.3.4** * Esté permitida por las leyes nacionales, por los Reglamentos de la FIA, por las Condiciones Comunes de Organizaciones a las competiciones de los Campeonatos FIA de Rallyes y por los Reglamentos de la R.F.E. de A.

7.4 Los espacios publicitarios que se encuentren encima y/o debajo de los números de competición colocados en las puertas delanteras del vehículo y el de las placas del Rallye están reservados para la publicidad de los organizadores. Los participantes no podrán rechazar esta publicidad obligatoria. No estarán autorizados a tomar la salida los vehículos no conformes.

7.5 Los participantes que acepten la publicidad facultativa propuesta por la organización deben reservar los siguientes espacios:

- 7.5.1** Espacio situado junto a los números de competición (parte trasera ó parte delantera) de 50 x 25 cm.

7.6 Las publicidades que llevarán en este espacio serán las que determine la Organización.

Art. 8 DESARROLLO DEL RALLYE

8.1 OBLIGACIONES GENERALES

- 8.1.1** Los participantes deberán utilizar cascos, hans y vestimenta ignífuga según normativa FIA. Se podrán realizar controles con el fin de verificar el cumplimiento de esta normativa. Su omisión podrá conllevar la descalificación.
- 8.1.2** Será obligatoria la presencia del equipo en el briefing programado debiendo firmar su asistencia, así como en la foto oficial de la competición y en las ruedas de prensa y firmas de autógrafos programados por la organización
- 8.1.3** Si se hace la Ceremonia de Salida previamente:
 - 8.1.3.1** Los equipos al completo deberán cumplir con exactitud el programa horario establecido por el organizador para el desarrollo de todos los eventos de protocolo y ceremonias.
 - 8.1.3.2** También tendrán que dirigirse a este lugar aquellos participantes que hayan sido citados de forma particular (con mayor antelación) para proceder a una eventual verificación técnica.
 - 8.1.3.3** En el momento de su presentación se procederá al control de los cascos y vestimenta ignífuga reglamentaria.
 - 8.1.3.4** Una vez superado el control de cascos y vestimenta ignífuga, los equipos al completo deberán presentarse en la Rampa de Salida a la hora prevista. Este C.H. está sometido a las mismas reglas de procedimiento de control que los demás C.H. del Rallye, en caso de retraso de un participante, dará fe la hora publicada en el orden de salida del Rallye.
- 8.1.4** El uso de calentadores de neumáticos es libre.

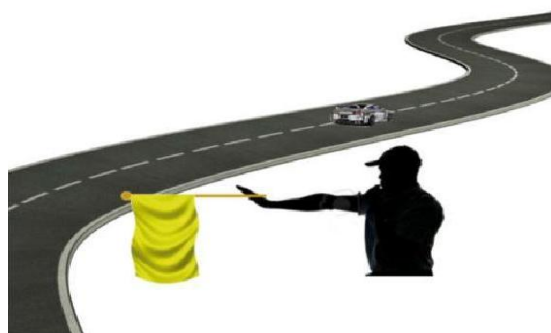
- 8.1.5** En todo momento de la competición se podrá comprobar los precintos y/o marcas realizadas en las Verificaciones Técnicas previas y/o itinerantes. Los participantes serán los responsables de que las mismas permanezcan intactas durante todo el desarrollo de la competición, así como de presentar a la llegada al Parque Cerrado de fin del Rallye todos los elementos que hayan sido solicitados por los Comisarios. El incumplimiento de cualquiera de las disposiciones enumeradas anteriormente y en especial la manipulación de los mismos, conllevará la aplicación de la correspondiente sanción y la puesta en conocimiento de los hechos al Juez Único de Disciplina Deportiva de la F.C.A.
- 8.1.6** Se publicará una lista con los horarios de las verificaciones técnicas que se realizarán por orden numérico descendente.
- 8.1.7** SEÑALIZACIÓN Y CONTROLES DEL Rallye: La señalización que se utilizará en el transcurso de la competición se ajustará a lo dispuesto en las ilustraciones contempladas en el presente artículo y en el ANEXO 11 GPS - BADERA AMARILLA del Reglamento del Campeonato de España de Rallyes de Asfalto.

VEHÍCULOS INMOVILIZADOS

INMOVILIZADO A LA IZQUERDA




INMOVILIZADO EN EL CENTRO



INMOVILIZADO A LA DERECHA



INTERRUPCION DE LA MANGA



- 8.1.8** Por motivos logísticos se establece un control horario de entrada a la Verificaciones Preliminares cuyo incumplimiento acarreará las Sanciones previstas en el Art. 13,6 de Las Prescripciones Comunes para todas las competiciones de la Federación Canaria de Automovilismo.



- 8.1.9** Una vez finalizada la Ceremonia de Salida, salvo autorización expresa del Director de Carrera, todos los participantes se dirigirán al Parque de Asistencia.
- 8.1.10** Por motivos operativos al control horario Final situado en la Plaza Juan Pablo II, se podrá acceder con adelanto al tiempo previsto, si se realiza con retraso la penalización será la prevista para el resto de controles horarios del Rallye.
- 8.1.11** Por motivos de seguridad y a criterio de la dirección de carrera se podrán variar los horarios previstos por la Organización.

8.2 PENALIZACIONES:

- 8.2.1** Serán de aplicación las penalizaciones previstas en el Reglamento Deportivo del Campeonato de España de Rallies de Asfalto, así como en las Prescripciones Comunes de la FCA y en el Reglamento Deportivo del Campeonato de Canarias de Rallies de Asfalto 2018.
- 8.2.2** Las penalizaciones serán expresadas oportunamente en horas, minutos y segundos. La clasificación final será establecida por la suma de los tiempos realizados en las competiciones especiales, más cualquier otra penalización impuesta durante todo el
- 8.2.3** Queda terminantemente prohibido bajo penalización de cinco (5) minutos, la realización de maniobras para el calentamiento de neumáticos (zigzagueos, frenadas, aceleraciones,...etc.), durante TODO EL RECORRIDO DEL Rallye.
- 8.2.4** Los competidores estarán obligados, bajo pena que puede llegar hasta la descalificación según criterio de los Comisarios Deportivos, a firmar el acuse de recibo de los comunicados, convocatorias, complementos que el organizador, Comisarios o personal de Organización les hagan llegar. Se recuerda que es el primer conductor del equipo (piloto) el representante del competidor cuando este no está presente.

8.3 HORA OFICIAL DEL RALLYE

Durante el transcurso del Rallye la hora oficial será la retransmitida de Radio Nacional de España (R.N.E.) en las siguientes frecuencias: RNE 1 621 AM, RNE 5 747 AM, RNE 1

8.4 CEREMONIA DE SALIDA

La Ceremonia de Salida se llevará a cabo en la Rampa de Salida situada en la Calle Real de Los Llanos de Aridane, el viernes 13 de Julio de 2018 a las 21:20 horas, y será obligatoria para todos los vehículos inscritos. Se publicará una lista de vehículos autorizados a tomar parte en la Ceremonia de Salida. La Ceremonia de Salida se hará por orden numérico ascendente, los equipos deberán llevar sus monos ignífugos reglamentarios. El intervalo de salida será adaptado por el Director de Carrera al desarrollo de la ceremonia.

Si un equipo no pudiera tomar parte en la Ceremonia de Salida por causa de fuerza mayor, se le permitirá tomar la salida en el Rallye a su hora de salida prevista, y siempre y cuando lo haya notificado al Director de Carrera con el visto bueno de los Comisarios Deportivos y haya pasado las verificaciones técnicas pertinentes.

La Ceremonia de Salida se realizará de acuerdo a lo estipulado en el Artº 9.5 del Reglamento Deportivo del Campeonato de Canarias de Rallies de Asfalto 2018.

8.5 REFUELLING

Quedan autorizadas todas las estaciones de servicio ubicadas en el itinerario descrito por el Rutómetro del Rallye.



8.5 PREMIOS Y TROFEOS::

La entrega de trofeos se celebrará en el Pódium de llegada del Rallye y es obligatoria la presencia de los dos miembros del equipo.

8.5.1 Los Trofeos no serán acumulables.

8.5.2 Los participantes con derecho a trofeo, serán los únicos en subir a la rampa-pódium en el orden establecido por la organización, el resto de participantes el acceso al mismo por orden de clasificación y a efectos de Photocoll.

8.5.2.2 Queda expresamente prohibido el acceso al pódium a cualquier miembro del equipo que no disponga de licencia federativa en curso.

8.5.2.3 Los equipos galardonados después de la última zona de asistencia se ubicarán en el pre-parque de fin de Rallye, el resto de equipos se dirigirán al parque cerrado, hasta que sea organizado y autorizados por la organización para su paso por el pódium de llegada a efectos de efectuar el photocoll, aquellos equipos que lo desee.

8.5.3 Se repartirán trofeos a cada equipo (piloto y copiloto), de la siguiente forma:

8.5.3.1 Clasificación General Scratch 1º, 2º y 3º Trofeo

8.5.3.2 Clasificación Categorías 1º de cada Categoría Trofeo

8.5.3.3 Clasificación Trofeo de Promoción 1º, 2º y 3º Trofeo

8.5.3.4 Clasificación Grupo H 1º

8.5.3.5 Clasificación Grupo T 1º

8.5.3.6 Copa OPEL ADAM DISA Max

8.5.3.6 Clasificación Trofeo 2RM hasta 1.600 c.c.: al primer clasificado.

8.5.3.7 Clasificación Trofeo 2RM más 1.600 c.c.: al primer clasificado.

8.5.3.8 Clasificación equipos Palmeros: al primer clasificado.

8.5.3.9 Clasificación equipos féminas: a las primera clasificadas.

8.5.4 Una vez realizada la entrega de trofeos se da por finalizada la competición y el parque cerrado de final del Rallye previa autorización del Colegio de Comisarios Deportivos.

Art. 9 ITINERARIO-HORARIO

ITINERARIO HORARIO

Sábado, 14 de Julio de 2018

Hora Solar		Salida del Sol: 07:17				Puesta de Sol 21:05					
Sección	Sector	CH/TC RZ	Descripción	Km. T.C.	Km. Enlace	Km. Sector	Km. Sección	Tiempo Sector	K/h	Hora paso 1º	
1	1	C.H. 0	Salida Asistencia "A"							10:00	
		RZ1	*Km. Al próximo Refuel - P.A. "B"	31,250	27,960		59,210				
		C.H. 1	Frente escaleras acceso fincas		9,550	9,550	9,550	0:37	15.486	10:37	
	2	T.C. 1	ORVECAME - VALLE ARIDANE	13,200							10:40
		C.H. 2	Antes 5 estanques		6,800	20,000	29,550	0:32	37.500	11:12	
		T.C. 2	NAVIERA ARMAS - LAS MANCHAS	7,900							11:15
	3	C.H. 3	Frente palmera		2,890	10,790	40,340	0:17	38.082	11:32	
		T.C. 3	BAJADA VIRGEN DEL PINO - EL PASO	10,150							11:35
		C.H. 3A	Entrada Reagrupamiento "1"		8,720	18,870	59,210	0:30	37.740	12:05	
	2	5	C.H. 3B	Salida Asistencia "B"					0:45		12:50
			RZ2	Km. Al próximo Refuel - P.A. "C"	31,250	27,960		59,210			
			C.H. 4	Frente escaleras acceso fincas		9,550	9,550	68,760	0:37	15.486	13:27
6		T.C. 4	ORVECAME - VALLE ARIDANE	13,200							13:30
		C.H. 5	Antes 5 estanques		6,800	20,000	88,760	0:32	37.500	14:02	
		T.C. 5	NAVIERA ARMAS - LAS MANCHAS	7,900							14:05
7		C.H. 6	Frente palmera		2,890	10,790	99,550	0:17	38.082	14:22	
		T.C. 6	BAJADA VIRGEN DEL PINO - EL PASO	10,150							14:25
		C.H. 6A	Entrada Reagrupamiento "2"		8,720	18,870	118,420	0:30	37.740	14:55	
3		9	C.H. 6B	Salida Asistencia "C"					0:45		15:40
			RZ3	Km. Al próximo Refuel - P.A. "D"	31,250	28,160		59,410			
			C.H. 7	Frente escaleras acceso fincas		9,550	9,550	127,970	0:37	15.486	16:17
	10	T.C. 7	ORVECAME - VALLE ARIDANE	13,200							16:20
		C.H. 8	Antes 5 estanques		6,800	20,000	147,970	0:32	37.500	16:52	
		T.C. 8	NAVIERA ARMAS - LAS MANCHAS	7,900							16:55
	11	C.H. 9	Frente palmera		2,890	10,790	158,760	0:17	38.082	17:12	
		T.C. 9	BAJADA VIRGEN DEL PINO - EL PASO	10,150							17:15
		C.H. 9A	Entrada Asistencia "D"		8,720	18,870	177,630	0:30	37.740	17:45	
	4	13	C.H. 9B	Salida Asistencia "D"					0:10		17:55
			C.H. 9C	Entrada Parque Cerrado		0,200	0,200	177,830	0:05	2.400	18:00
					93,750	84,080	177,830	177,830	8:00		
				52,72%	47,28%	100%	100%				

DISPOSICIONES COMPLEMENTARIAS

1 RECONOCIMIENTOS

Los reconocimientos están prohibidos desde las 20:00 horas del día 06/07/2018.

Para los pilotos de otras islas, previa autorización, se permitirán los reconocimientos desde las 00:00 horas del día 12/07/2018 hasta las 17:00 horas del día 13/07/2018.

Se realizarán según las Prescripciones Comunes de la Federación Canaria de Automovilismo para la temporada 2018. Todo equipo de otras islas que desee reconocer los días previos a la competición, según le permite la reglamentación, tendrá que solicitar autorización a la Federación correspondiente al ámbito de la competición por escrito.

2 PARQUE DE ASISTENCIA

Para el 45º Rallye Senderos de La Palma, está previsto un Parque de Asistencia ubicado en Avda. Enrique Mederos y Estacionamientos Ramón Poll de Los Llanos de Aridane.

2.1 Ubicación:

Fecha	Ubicación Parques de Asistencia
13 y 14/07/2018	Avda. Enrique Mederos y Estacionamientos Ramón Poll

3 SEGURIDAD DE LOS PARTICIPANTES:

3.1 Obligaciones de los participantes:



Cada vehículo participante deberá llevar un triángulo rojo reflectante. En caso de parada del vehículo en un tramo cronometrado, deberá ser colocado por un miembro del equipo, de forma visible, a una distancia de cómo mínimo 50 metros antes del vehículo con el fin de avisar a los pilotos siguientes. (Art. 3 del Anexo 3 al Reglamento Deportivo del Campeonato de España de Rallies 2018).



De conformidad con lo estipulado en el Art. 3.4 del Anexo 3 al Reglamento Deportivo del Campeonato de España de Rallies 2018, se recuerda a los participantes la obligatoriedad del cumplimiento de la normativa referente al "SOS" "OK" incluidos en el Road-Book.

En caso de un accidente que no haya provocado heridos que precisen atención médica inmediata, mostrar claramente a los siguientes 3 vehículos participantes. Si el equipo abandona el vehículo deberá dejar la señal de "OK" de manera visible para otros participantes. Si por el contrario se necesita atención médica urgente, la señal de "SOS" deberá mostrarse, si es posible, a los 2 vehículos siguientes y a cualquier helicóptero que pueda intervenir.

La Organización facilitará a cada participante el número del teléfono de Emergencia de Dirección de Carrera durante el desarrollo del Rallye. El uso de dicho teléfono es exclusivamente para atender situaciones de emergencia y los participantes deberán utilizarlo, siempre que ello sea posible, para comunicar su abandono, indicar sus necesidades de atención tanto médica como de obstaculización de la vía y atender las posibles llamadas que desde Dirección de Carrera pudieran recibir interesándose por su seguridad.

Si un piloto se ve implicado en un accidente en el que un espectador resulte herido, debe obligatoriamente notificarlo a través de los medios telemáticos disponibles (Móvil, GPS, etc...), y de no ser posible, en el próximo punto de radio. Si el piloto no cumple esta regla, los Comisarios Deportivos podrán imponer al equipo responsable, una penalización que puede llegar a la DESCALIFICACIÓN de la carrera.

4 RELACIONES CON LOS COMPETIDORES – PLAN DE TRABAJO

A la apertura de la Secretaría, se publicará en el Tablón Oficial de Avisos el Plan de Trabajo de los Oficiales encargados de las Relaciones con los Participantes.

Estos oficiales estarán presentes como mínimo en:

- Verificaciones administrativas y técnicas
- Secretaría permanente del Rallye.
- Salidas del Rallye.
- Parques de Reagrupamiento
- Parques de Asistencia
- Llegada del Rallye.

El planning y los horarios se facilitarán a través del Tablón Oficial de Avisos.



D. JESÚS MENA RODRIGUEZ
Tfno: 637 459 587

IRA IDENTIFICADO CON CHALECO DE COLOR VERDE



ANEXO - 1 TRAMO CRONOMETRADO PLUS (T.C. PLUS)

En cada Rallye del Campeonato de Canarias de Asfalto, el organizador deberá incluir un TC Plus con el propósito de mejorar la cobertura de televisión e Internet.

Las características de dicho tramo son:

- El Tramo designado es el 3º de la 1ª Etapa, denominado T.C. 3 Bajada Virgen del Pino - El Paso 10,150 Kmt.
- El cronometraje será a la milésima, para así evitar los empates. Para la clasificación final sólo se tendrá en cuenta la décima.
- Se establecerá una clasificación del TC Plus, donde se incluirán todas las penalizaciones en las que se incurran en el desarrollo del mismo, (CH de salida, salida falsa, etc.).
- Se atribuirán puntos para el Campeonato según el baremo descrito el Art. 3.3 de las PPCC de la FCA. Los equipos "Súper Rally" (que estén participando en la sección donde esté incluido el TC Plus) podrán optar a los puntos descritos.
- Si el TC Plus se interrumpiera parcial o definitivamente, los Comisarios Deportivos podrán decidir el que otorguen o no los puntos.



ANEXO - 2 BOLETIN DE INSCRIPCION

Por favor, complete el siguiente formulario para realizar su inscripción en el 45º Rallye Senderos de La Palma.

En caso de que no pueda realizar su inscripción mediante pago con tarjeta de crédito, contacte con nosotros en la dirección de correo electrónico revys@revysmotorsport.com y le enviaremos las instrucciones necesarias para completar su inscripción y realizar el pago.

Los abajo solicitantes (competidor, piloto y copiloto) declaran bajo su responsabilidad que la información cumplimentada en el boletín de inscripción es veraz y que tienen acceso y conocen toda la documentación y reglamentos que rige esta competición, los que acata y se compromete a respetar

Con el envío de la presente boletín de inscripción para participar en el 45º Rallye Senderos de La Palma, acepto participar con arreglo a las normas establecidas, que ya conozco y están a mi disposición.

Datos Personales - Competidor

ESCUADERÍA o nombre y apellidos si es Competidor Individual *

Dirección
Población
Código Postal
Provincia
Licencia *
NIF
Teléfono
Email

Datos Personales - Piloto

Apellidos *
Nombre *
Dirección*
Población*
Código Postal*
Licencia *
NIF*
Teléfono*
Email*

Datos Personales - CoPiloto

Apellidos *
Nombre *
Dirección*
Población*
Código Postal*
Licencia *
NIF*
Teléfono*
Email*

Derechos de Inscripción

Escoja el tipo de inscripción que desea realizar *

<input type="checkbox"/>	GENERAL - Con publicidad facultativa (330.00 €)
<input type="checkbox"/>	GENERAL - Sin publicidad facultativa (640.00 €)
<input type="checkbox"/>	PROMOCIÓN Y COPAS - Con publicidad facultativa (310.00 €)
<input type="checkbox"/>	PROMOCIÓN Y COPAS - Sin publicidad facultativa (600.00 €)
<input type="checkbox"/>	PILOTOS RESIDENTES OTRAS ISLAS - Con publicidad facultativa (310.00 €)
<input type="checkbox"/>	PILOTOS RESIDENTES OTRAS ISLAS - Sin publicidad facultativa (600.00 €)

Datos del Vehículo

Marca *
Modelo *
Matrícula *
Cilindrada *
Ficha homologación
Categoría *

Información de pago

Código de descuento
Cantidad
Descuento
TOTAL

* Datos obligatorios para procesar la inscripción.

HORARIO DE PASO CARAVANA DE SEGURIDAD

SABADO, 14 DE JULIO DE 2018

	CORTE VÍAS	CINTAS	SEGURIDAD	GUARDIA CIVIL F.C.A. / V.I.P.	"000"	"00"	"0"	1ER PARTICIPANTE	**APERTURA VÍAS
SALIDA ASISTENCIA "A"									*
TC 1 ORVECAME - VALLE DE ARIDANE		9:00	9:25	10:15	9:40	9:45	9:50	10:00	10:00
	13,200 km.	9:40	10:05	10:15	10:20	10:25	10:30	10:40	11:50
TC 2 NAVIERA ARMAS - LAS MANCHAS		10:15	10:40	10:50	10:55	11:00	11:05	11:15	12:25
	7,900 km.	10:35	11:00	11:10	11:15	11:20	11:25	11:35	12:45
TC 3 BAJADA VIRGEN DEL PINO - TODOQUE		11:05	11:30		11:45	11:50	11:55	12:05	
ENTRADA REAGRUPAMIENTO 1		11:50	12:15		12:30	12:35	12:40	12:50	
SALIDA ASISTENCIA "B"		12:30	12:55	13:05	13:10	13:15	13:20	13:30	14:40
TC 4 ORVECAME - VALLE DE ARIDANE		13:05	13:30	13:40	13:45	13:50	13:55	14:05	15:15
	13,200 km.	13:25	13:50	14:00	14:05	14:10	14:15	14:25	15:35
TC 5 NAVIERA ARMAS - LAS MANCHAS		13:55	14:20		14:35	14:40	14:45	14:55	
	7,900 km.	14:40	15:05		15:20	15:25	15:30	15:40	
TC 6 BAJADA VIRGEN DEL PINO - TODOQUE		15:25	15:50	16:00	16:05	16:10	16:15	16:25	17:30
ENTRADA REAGRUPAMIENTO 2		16:10	16:35	16:45	16:50	16:55	17:00	17:10	18:15
SALIDA ASISTENCIA "C"		16:35	17:00	17:10	17:15	17:20	17:25	17:35	18:40
TC 7 ORVECAME - VALLE DE ARIDANE		16:45	17:10		17:25	17:30	17:35	17:45	
	13,200 km.	16:55	17:20		17:35	17:40	17:45	17:55	
TC 8 NAVIERA ARMAS - LAS MANCHAS		17:00	17:15		17:40	17:45	17:50	18:00	
	7,900 km.								
TC 9 BAJADA VIRGEN DEL PINO - TODOQUE									
ENTRADA ASISTENCIA "D"									
SALIDA ASISTENCIA "D"									
FIN DEL RALLYE - PARQUE CERRADO									

* HORARIO PREVISTO DE APERTURA SIEMPRE Y CUANDO LA PRUEBA SE DESARROLLE SIN INTERRUPCIONES

RUTOMETRO

Orvecame

Organización Vehículos Cabrera Medina
Red Oficial OPEL para Canarias



CICAR
Canary Islands Car



La Palma
La Isla Bonita CANARIAS

13 y 14 de Julio de 2018



www.rewysmotorsport.com

SENDEROS

45 Rallye SENDEROS de la Palma

CAMPEONATO de CANARIAS de RALLYES, S/C de TENERIFE y de PILOTOS de LA PALMA

Trofeo **CICAR**



www.senderosdelapalma.es



Etapa:	1ª	CH 0 SALIDA ASISTENCIA "A"	Distancia:	9,550	Kms.
Sección:	1ª		Tiempo:	0:37	Mts.
Sector:	1º		Promedio:	15.486	Km/h.

Kms. Totales	Kms. Sector	Kms. Parcial	Carretera a seguir	ITINERARIO DE PASO AMPLIACIÓN DE INFORMACIÓN	Dirección a seguir	Hora de Paso
00,000	00,000	00,000	Calle	CH 0 - SALIDA ASISTENCIA "A"	Derecha	10:00
	00,190	00,190	Calle	X - Plaza La Constitución	Frente	
	00,240	00,050	Calle	X - Calle Vizconde de Buen Paso (REFUEL)	Derecha	
	00,370	00,130	Calle	X - Calle Belén	Derecha	
	00,420	00,050	Avd.	X - Avda. Carlos Francisco - Carril izquierdo	Derecha	
	00,550	00,130	Avd.	X - Avda. Carlos Francisco - Carril izquierdo	Frente	
	01,550	01,000	Calle	X - Calle Sansofe Dirección El Paso - S/C de La Palma (tomar carril derech	Derecha	
	02,250	00,700	LP 21	X - Glorieta Dos Pinos (tomar 1ª salida) LP 21 Dirección Tazacorte	Derecha	
	03,850	01,600	LP 213	X - Glorieta Triana (tomar 4ª salida) LP 213 Dirección Puerto Naos	Derecha	
	05,650	01,800	LP 213	X - La Laguna	Frente	
	07,250	01,600	LP 213	X - Todoque	Frente	
	08,150	00,900	LP 2132	X - LP 2132 Dirección	Derecha	
09,550	09,550	01,400	LP 2133	CH 1 - FRENTE ESCALERA ACCESO FINCAS	Frente	10:37

09,550		00,050	LP -2132	NEUTRALIZACIÓN - PARQUE CERRADO ZONA DE CONTROL		0:03
---------------	--	---------------	-----------------	--	--	-------------

Etapa:	1ª	T.C. 1 ORVECAME - VALLE	Distancia:	20,000	Kms.
Sección:	1ª		Tiempo:	0:32	Mts.
Sector:	2º		Promedio:	37.500	Km/h.

T.C. 1 ORVECAME - VALLE (13,2 Kmts.)					
Salida	Frente Mojón Casa 19				
Meta	Almacén				
Record					

Kms. Totales	Kms. Sector	Kms. Parcial	Carretera a seguir	ITINERARIO DE PASO AMPLIACIÓN DE INFORMACIÓN	Dirección a seguir	Hora de Paso
09,550	00,000	00,000	LP-2132	SALIDA TC 1 - FRENTE MOJON CASA 19	Frente	10:40
	00,875	00,875	LP-2132	Torreta la Luz - Después bar La Costa	Frente	
	01,450	00,575	Camino	X - San Isidro - La cuadra	Izquierda	
	01,690	00,240	Camino	Puerta Verde	Derecha	
	02,100	00,410	Camino	Puerta Roja	Frente	
	02,450	00,350	Camino	Vallado de frente	Izquierda	
	02,900	00,450	Camino	San Borondón - Cruz Premiada	Frente	
	03,300	00,400	LP-2132	X - Carretera La Costa - Almacén Cejas	Derecha	
	03,860	00,560	LP-215	X - Dirección La Laguna - Los Canarios	Izquierda	
	04,280	00,420	LP-215	Pista Cemento - Montaña La Laguna	Frente	
	04,910	00,630	LP-215	Escalera de Cemento	Frente	
	05,150	00,240	Camino	X - Camino Cuesta Zapata (Casa 16)	Izquierda	
	05,400	00,250	Camino	Casa Porche tres ventanas	Frente	
	05,800	00,400	Calle	X - Calle Pintor Cándido Camacho Gómez / Dirección Prohibida	Frente	
	06,090	00,290	LP-2	X - Dirección Los llanos	Derecha	
	06,880	00,790	LP-2	Después entrada Cuesta Cardón	Frente	
	07,900	01,020	LP-2	Rampa con baranda de tubos	Frente	
	08,480	00,580	Calle	X - Calle San Pedro (Iglesia - Casa 18) (P. INTERMEDIO DE SEGURIDA 1 F)	Derecha	
	08,820	00,340	Calle	X - Calle Las Rosas - Farola	Izquierda	
	09,270	00,450	Calle	Finca Carmen Acosta	Frente	
	09,380	00,110	Calle	X - El Arenero (Casa 76)	2 I Derecha	
	09,970	00,590	Calle	X - Los Palomares (4 Caminos - Casa 312)	Izquierda	
	10,500	00,530	Camino	X - Euro plátanos	3 F Derecha	
	10,860	00,360	Camino	Después tres casas	Frente	
	11,000	00,140	Camino	Cajita del Agua (Rasante - Farola)	Frente	
	11,360	00,360	Camino	Portada Verde	Derecha	
	11,650	00,290	LP-215	Serradores (dos Cruces)	Izquierda	
	12,350	00,700	Camino	X - Martelas de Abajo	4 F Izquierda	
	12,710	00,360	Camino	Estanques	Frente	
	13,200	00,490	Camino	META TC 1 - ALMACEN	Frente	
	13,400	00,200	Camino	C. STOP TC 1	Frente	
	13,700	00,300	LP-213	X - LP 213 Dirección Puerto Naos	5 I Derecha	
	15,200	01,500	LP 213	X - La Laguna	Frente	
	16,800	01,600	LP 213	X - Todoque	Frente	
	19,300	02,500	Camino	X - Club de Tennis	Izquierda	
	19,650	00,350	Camino	X - Hoyo del verdugo	Derecha	
29,550	20,000	00,350	Camino	CH 2 - ANTES 5 ESTANQUES	Frente	11:12



29,550	00,050	Camino	NEUTRALIZACIÓN - PARQUE CERRADO ZONA DE CONTROL	0:03
--------	--------	--------	--	------

Etapas:	1ª	TC 2 LAS MANCHAS A CH 3 Frente Abrebadero	Itinerario	Distancia:	10,790	Kms.
Sección:	1ª			Tiempo:	0:17	Mts.
Sector:	3º			Promedio:	38.082	Km/h.

T.C. 2 NAVIERA ARMAS - LAS MANCHAS (7,9 Kmts.)

Salida Entre cinco estanques
Meta Etrada derecha Casa Antigua
Record

EN CASO DE INTERRUPCION DEFINITIVA DESDE C: Stop

Distancia:	2,890	Kms.
Tiempo:	0:05	Mts.
Promedio:	34.680	Km/h.

Kms. Totales	Kms. Sector	Kms. Parcial	Carretera a seguir	ITINERARIO DE PASO AMPLIACIÓN DE INFORMACIÓN	Dirección a seguir	Hora de Paso
--------------	-------------	--------------	--------------------	---	--------------------	--------------

29,550	00,000	00,000	Camino	SALIDA TC 2 - ENTRE 5 ESTANQUES	Frente	11:15
	00,250	00,250	Camino	Cmno. Morani	Izquierda	
	00,490	00,240	Camino	Después Antigua Salida	Izquierda	
	00,840	00,350	Camino	Entrada a Invernaderos	Frente	
	01,690	00,850	Camino	Después Pajero	Frente	
	01,870	00,180	Camino	Cruce Acceso Plaza Bonita	1 I	Derecha
	02,070	00,200	Camino	Cambio de Rasante	Frente	
	02,250	00,180	Camino	Puente Madera	Izquierda	
	02,600	00,350	Camino	Bodega El Pino	2 F	Derecha
	03,040	00,440	Camino	Cajita El Agua	Frente	
	03,350	00,310	Camino	Antes Asociación NEP	Izquierda	
	03,790	00,440	Camino	Casa nº 13 Camino Las Piteras	Frente	
	03,990	00,200	LP 2	X - LP 2 Bar Jedey	Izquierda	
	04,690	00,700	LP 2	Camino Tamanca	Frente	
	05,470	00,780	LP 2	Bodegón Tamanca	Frente	
	05,670	00,200	LP 2	El Callejón	3 I	Frente
	05,820	00,150	LP 2	Gasolinera PCAM	Frente	
	06,090	00,270	LP 2	Calle Tamanca	Frente	
	06,200	00,110	LP 2	LP 212 Carretera San Nicolás	4 D	Frente
	06,390	00,190	LP 212	LP 211 Ctra. Todoque-Las Manchas	Izquierda	
	07,040	00,650	Camino	Cmno. Diaz Pérez	5 F	Derecha
	07,440	00,400	Camino	Cmno. Corazoncillo	Izquierda	
	07,840	00,400	LP 2	LP-2	Izquierda	
	07,900	00,060	LP 2	META TC 2 - ENTRADA A LA DERECHA CASA ANTIGUA	Frente	
	08,050	00,150	Cmno	C. STOP - TC 2	6 D	Derecha
	09,250	01,200	LP 212	X - LP 211 Ctra. Todoque-Las Manchas	Derecha	
	10,780	01,530	Cmno	X - Camino Pastelero	Derecha	
40,340	10,790	00,010	Cmno	CH 3 FRENTE ABREBADERO	Frente	11:32



40,340	00,050	Camino	NEUTRALIZACIÓN - PARQUE CERRADO ZONA DE CONTROL	0:03
--------	--------	--------	--	------

Etapas:	1ª	TC 3 BAJADA VIRGEN DEL PINO - TODOQUE A CH 3A ENTRADA REAGRUPAMIENTO 1	Itinerario	Distancia:	18,870 Kms.
Sección:	1ª			Tiempo:	0:30 Mts.
Sector:	4º			Promedio:	37.740 Km/h.

T.C. 3 BAJADA VIRGEN DEL PINO - EL PASO (10,15 Kmts.)

Salida Portada Verde
Meta Acceso cemento derecha
Record

EN CASO DE INTERRUPCION DEFINITIVA DESDE C: Stop

Distancia: 8,720 Kms.
Tiempo: 0:15 Mts.
Promedio: 34.880 Km/h.

Kms. Totales	Kms. Sector	Kms. Parcial	Carretera a seguir	ITINERARIO DE PASO AMPLIACIÓN DE INFORMACIÓN	Dirección a seguir	Hora de Paso
--------------	-------------	--------------	--------------------	---	--------------------	--------------

40,340	00,000	00,000	Camino	SALIDA TC 3 - PORTADA VERDE	Frente	11:35
	00,490	00,490	Camino	X - Camino La Vinagrera	Izquierda	
	01,320	00,830	Camino	X - Camino Los Campitos	Izquierda	
	01,700	00,380	Zona I.	X - Callejón de La Gata - Zona Industrial	1 F Der-Izq	
	02,260	00,560	Zona I.	Después Desguaces La Palma	Derecha	
	02,500	00,240	Zona I.	1º Giro 360º Obligatorio tipo glorieta entrada por la derecha	Derecha	
	03,300	00,800	Camino	2º Giro 360º Obligatorio tipo glorieta entrada por la derecha	Derecha	
	04,050	00,750	Camino	3º Giro 360º Obligatorio tipo glorieta entrada por la derecha	Derecha	
	04,175	00,125	LP 2	X - LP 2 Dirección Las Manchas	2 I Derecha	
	04,950	00,775	LP 2	Antes El Paraiso	Frente	
	05,370	00,420	Calle	X - El Paraiso	Izquierda	
	05,580	00,210	Calle	X - Alcalá	Derecha	
	06,100	00,520	Calle	Alcalá	3 F Derecha	
	06,550	00,450	Calle	X - El Frontón	Izquierda	
	06,900	00,350	LP 212	X - LP 212	Frente	
	07,660	00,760	LP 212	Después Casa 143	Frente	
	08,080	00,420	LP 212	X - Camino El Espigón	Frente	
	08,870	00,790	Camino	X - Camino Tacande	4 F Derecha	
	09,125	00,255	Camino	X - Camino La Era (Cruz de Tacande)	Derecha	
	09,925	00,800	Camino	Camino La Era (Peñasco Alto)	Frente	
	10,100	00,175	Camino	X - Camino La Era (AUTEIDE)	Frente	
	10,150	00,050	Camino	META TC 3 - ACCESO CEMENTO DERECHA	Frente	

	10,270	00,120	Cmno	C. STOP - TC 3	5 I Izquierda	
	11,090	00,820	LP 3	X - Tomar Carril Izquierdo	Frente	
	13,690	02,600	LP 2	X - Tajuya dirección Los Llanos	Frente	
	16,690	03,000	LP 2	X - Glorieta Dos Pinos 2ª Salida	Derecha	
	17,390	00,700	LP 2	X - Avda. Carlos Francisco Lorenzo Navarro	Frente	
	18,240	00,850	Avda.	X - Avenida Doctor Fleming carril Izquierdo	Derecha	
	18,500	00,260	Calle	X - Calle Luis Felipe Gomez	Izquierda	
	18,780	00,280	Glorieta	X - 2ª Salida Estacionamientos a Ramón Poll	Derecha	
	18,860	00,080	Calle	Estacionamientos a Ramón Poll	Derecha	
59,210	18,870	00,010	Cmno	CH 3A ENTRADA REAGRUPAMIENTO 1	Frente	12:05

59,210	CH 3A - ENTRADA REAGRUPAMIENTO 1			Distancia:	0,350 Kms.
	A			Tiempo:	0:45 Mts.
59,210	CH 3B - SALIDA ASISTENCIA "B"			Promedio:	467 Km/h.



Etapa:	1ª	CH 3B SALIDA ASISTENCIA "B" A	Distancia:	9,550	Kms.
Sección:	2ª		Tiempo:	0:37	Mts.
Sector:	5º		CH 4 FRENTE ESCALERA ACCESO FINCAS	Promedio:	15.486

Kms. Totales	Kms. Sector	Kms. Parcial	Carretera a seguir	ITINERARIO DE PASO AMPLIACIÓN DE INFORMACIÓN	Dirección a seguir	Hora de Paso
59,210	00,000	00,000	Calle	CH 3B - SALIDA ASISTENCIA "B"	Derecha	12:50
	00,190	00,190	Calle	X - Plaza La Constitución	Frente	
	00,240	00,050	Calle	X - Calle Vizconde de Buen Paso (REFUEL)	Derecha	
	00,370	00,130	Calle	X - Calle Belén	Derecha	
	00,420	00,050	Avd.	X - Avda. Carlos Francisco - Carril izquierdo	Derecha	
	00,550	00,130	Avd.	X - Avda. Carlos Francisco - Carril izquierdo	Frente	
	01,550	01,000	Calle	X - Calle Sansofe Dirección El Paso - S/C de La Palma (tomar carril derech	Derecha	
	02,250	00,700	LP 21	X - Glorieta Dos Pinos (tomar 1ª salida) LP 21 Dirección Tazacorte	Derecha	
	03,850	01,600	LP 213	X - Glorieta Triana (tomar 4ª salida) LP 213 Dirección Puerto Naos	Derecha	
	05,650	01,800	LP 213	X - La Laguna	Frente	
	07,250	01,600	LP 213	X - Todoque	Frente	
	08,150	00,900	LP 2132	X - LP 2132 Dirección	Derecha	
68,760	09,550	01,400	LP 2133	CH 4 - FRENTE ESCALERA ACCESO FINCAS	Frente	

68,760		00,050	LP -2132	NEUTRALIZACIÓN - PARQUE CERRADO ZONA DE CONTROL		0:03
---------------	--	--------	----------	--	--	-------------

Etapa:	1ª	T.C. 4 ORVECAME - VALLE A	Distancia:	20,000	Kms.
Sección:	2ª		Tiempo:	0:32	Mts.
Sector:	6º		CH 5 Antes 5 Estanques	Promedio:	37.500

T.C. 4 ORVECAME - VALLE (13,2 Kmts.)

Salida Frente Mojón Casa 19
Meta Almacén
Record

Itinerario de Paso

Distancia:	20,000	Kms.
Tiempo:	0:32	Mts.
Promedio:	37.500	Km/h.

EN CASO DE INTERRUPCIÓN DEFINITIVA DESDE C: Stop

Distancia:	6,800	Kms.
Tiempo:	0:15	Mts.
Promedio:	27.200	Km/h.

Kms. Totales	Kms. Sector	Kms. Parcial	Carretera a seguir	ITINERARIO DE PASO AMPLIACIÓN DE INFORMACIÓN	Dirección a seguir	Hora de Paso
68,760	00,000	00,000	LP-2132	SALIDA TC 4 - FRENTE MOJON CASA 19	Frente	13:30
	00,875	00,875	LP-2132	Torreta la Luz - Después bar La Costa	Frente	
	01,450	00,575	Camino	X - San Isidro - La cuadra	Izquierda	
	01,690	00,240	Camino	Puerta Verde	Derecha	
	02,100	00,410	Camino	Puerta Roja	Frente	
	02,450	00,350	Camino	Vallado de frente	Izquierda	
	02,900	00,450	Camino	San Borondón - Cruz Premiada	Frente	
	03,300	00,400	LP-2132	X - Carretera La Costa - Almacén Cejas	Derecha	
	03,860	00,560	LP-215	X - Dirección La Laguna - Los Canarios	Izquierda	
	04,280	00,420	LP-215	Pista Cemento - Montaña La Laguna	Frente	
	04,910	00,630	LP-215	Escalera de Cemento	Frente	
	05,150	00,240	Camino	X - Camino Cuesta Zapata (Casa 16)	Izquierda	
	05,400	00,250	Camino	Casa Porche tres ventanas	Frente	
	05,800	00,400	Calle	X - Calle Pintor Cándido Camacho Gómez / Dirección Prohibida	Frente	
	06,090	00,290	LP-2	X - Dirección Los llanos	Derecha	
	06,880	00,790	LP-2	Después entrada Cuesta Cardón	Frente	
	07,900	01,020	LP-2	Rampa con baranda de tubos	Frente	
	08,480	00,580	Calle	X - Calle San Pedro (Iglesia - Casa 18) (P. INTERMEDIO DE SEGURIDA 1 F)	Derecha	
	08,820	00,340	Calle	X - Calle Las Rosas - Farola	Izquierda	
	09,270	00,450	Calle	Finca Carmen Acosta	Frente	
	09,380	00,110	Calle	X - El Arenero (Casa 76)	2 I Derecha	
	09,970	00,590	Calle	X - Los Palomares (4 Caminos - Casa 312)	Izquierda	
	10,500	00,530	Camino	X - Euro plátanos	3 F Derecha	
	10,860	00,360	Camino	Después tres casas	Frente	
	11,000	00,140	Camino	Cajita del Agua (Rasante - Farola)	Frente	
	11,360	00,360	Camino	Portada Verde	Derecha	
	11,650	00,290	LP-215	Serradores (dos Cruces)	Izquierda	
	12,350	00,700	Camino	X - Martelas de Abajo	4 F Izquierda	
	12,710	00,360	Camino	Estanques	Frente	
	13,200	00,490	Camino	META TC 4 - ALMACEN	Frente	
	13,400	00,200	Camino	C. STOP TC 4	Frente	
	13,700	00,300	LP-213	X - LP 213 Dirección Puerto Naos	5 I Derecha	
	15,200	01,500	LP 213	X - La Laguna	Frente	
	16,800	01,600	LP 213	X - Todoque	Frente	
	19,300	02,500	Camino	X - Club de Tennis	Izquierda	
	19,650	00,350	Camino	X - Hoyo del verdugo	Derecha	
88,760	20,000	00,350	Camino	CH 4 - ANTES 5 ESTANQUES	Frente	14:02



88,760	00,050	Camino	NEUTRALIZACIÓN - PARQUE CERRADO ZONA DE CONTROL	0:03
--------	--------	--------	--	------

Etapas:	1ª	TC 5 LAS MANCHAS A CH 6 Frente Abrebadero	Distancia: 10,790 Kms. Tiempo: 0:17 Mts. Promedio: 38.082 Km/h.
Sección:	2ª		
Sector:	7º		

T.C. 5 NAVIERA ARMAS - LAS MANCHAS (7,9 Kmts.)

Salida Entre cinco estanques
Meta Etrada derecha Casa Antigua
Record

EN CASO DE INTERRUPCION DEFINITIVA DESDE C: Stop

Distancia: 2,890 Kms.
Tiempo: 0:05 Mts.
Promedio: 34.680 Km/h.

Kms. Totales	Kms. Sector	Kms. Parcial	Carretera a seguir	ITINERARIO DE PASO AMPLIACIÓN DE INFORMACIÓN	Dirección a seguir	Hora de Paso
--------------	-------------	--------------	--------------------	---	--------------------	--------------

88,760	00,000	00,000	Camino	SALIDA TC 5 - ENTRE 5 ESTANQUES	Frente	14:05
	00,250	00,250	Camino	Cmno. Morani	Izquierda	
	00,490	00,240	Camino	Después Antigua Salida	Izquierda	
	00,840	00,350	Camino	Entrada a Invernaderos	Frente	
	01,690	00,850	Camino	Después Pajero	Frente	
	01,870	00,180	Camino	Cruce Acceso Plaza Bonita	1 I Derecha	
	02,070	00,200	Camino	Cambio de Rasante	Frente	
	02,250	00,180	Camino	Puente Madera	Izquierda	
	02,600	00,350	Camino	Bodega El Pino	2 F Derecha	
	03,040	00,440	Camino	Cajita El Agua	Frente	
	03,350	00,310	Camino	Antes Asociación NEP	Izquierda	
	03,790	00,440	Camino	Casa nº 13 Camino Las Piteras	Frente	
	03,990	00,200	LP 2	X - LP 2 Bar Jedey	Izquierda	
	04,690	00,700	LP 2	Camino Tamanca	Frente	
	05,470	00,780	LP 2	Bodegón Tamanca	Frente	
	05,670	00,200	LP 2	El Callejón	3 I Frente	
	05,820	00,150	LP 2	Gasolinera PCAM	Frente	
	06,090	00,270	LP 2	Calle Tamanca	Frente	
	06,200	00,110	LP 2	LP 212 Carretera San Nicolás	4 D Frente	
	06,390	00,190	LP 212	LP 211 Ctra. Todoque-Las Manchas	Izquierda	
	07,040	00,650	Camino	Cmno. Diaz Pérez	5 F Derecha	
	07,440	00,400	Camino	Cmno. Corazoncillo	Izquierda	
	07,840	00,400	LP 2	LP-2	Izquierda	
	07,900	00,060	LP 2	META TC 5 - ENTRADA A LA DERECHA CASA ANTIGUA	Frente	
	08,050	00,150	Cmno	C. STOP - TC 5	6 D Derecha	
	09,250	01,200	LP 212	X - LP 211 Ctra. Todoque-Las Manchas	Derecha	
	10,780	01,530	Cmno	X - Camino Pastelero	Derecha	
99,550	10,790	00,010	Cmno	CH 6 FRENTE ABREBADERO	Frente	14:22



99,550	00,050	Camino	NEUTRALIZACIÓN - PARQUE CERRADO ZONA DE CONTROL	0:03
--------	--------	--------	--	------

Etapas:	1ª	TC 6 BAJADA VIRGEN DEL PINO - TODOQUE A CH 6A ENTRADA REAGRUPAMIENTO 2	Itinerario	Distancia:	18,870 Kms.
Sección:	2ª			Tiempo:	0:30 Mts.
Sector:	8º			Promedio:	37.740 Km/h.

T.C. 6 BAJADA VIRGEN DEL PINO - EL PASO (10,15 Kmts.)

Salida Portada Verde
Meta Acceso cemento derecha
Record

EN CASO DE INTERRUPCION DEFINITIVA DESDE C: Stop

Distancia: 8,720 Kms.
Tiempo: 0:15 Mts.
Promedio: 34.880 Km/h.

Kms. Totales	Kms. Sector	Kms. Parcial	Carretera a seguir	ITINERARIO DE PASO AMPLIACIÓN DE INFORMACIÓN	Dirección a seguir	Hora de Paso
--------------	-------------	--------------	--------------------	---	--------------------	--------------

99,550	00,000	00,000	Camino	SALIDA TC 6 - PORTADA VERDE	Frente	14:25
	00,490	00,490	Camino	X - Camino La Vinagrera	Izquierda	
	01,320	00,830	Camino	X - Camino Los Campitos	Izquierda	
	01,700	00,380	Zona I.	X - Callejón de La Gata - Zona Industrial	1 F Der-Izq	
	02,260	00,560	Zona I.	Después Desguaces La Palma	Derecha	
	02,500	00,240	Zona I.	1º Giro 360º Obligatorio tipo glorieta entrada por la derecha	Derecha	
	03,300	00,800	Camino	2º Giro 360º Obligatorio tipo glorieta entrada por la derecha	Derecha	
	04,050	00,750	Camino	3º Giro 360º Obligatorio tipo glorieta entrada por la derecha	Derecha	
	04,175	00,125	LP 2	X - LP 2 Dirección Las Manchas	2 I Derecha	
	04,950	00,775	LP 2	Antes El Paraiso	Frente	
	05,370	00,420	Calle	X - El Paraiso	Izquierda	
	05,580	00,210	Calle	X - Alcalá	Derecha	
	06,100	00,520	Calle	Alcalá	3 F Derecha	
	06,550	00,450	Calle	X - El Frontón	Izquierda	
	06,900	00,350	LP 212	X - LP 212	Frente	
	07,660	00,760	LP 212	Después Casa 143	Frente	
	08,080	00,420	LP 212	X - Camino El Espigón	Frente	
	08,870	00,790	Camino	X - Camino Tacande	4 F Derecha	
	09,125	00,255	Camino	X - Camino La Era (Cruz de Tacande)	Derecha	
	09,925	00,800	Camino	Camino La Era (Peñasco Alto)	Frente	
	10,100	00,175	Camino	X - Camino La Era (AUTEIDE)	Frente	
	10,150	00,050	Camino	META TC 6 - ACCESO CEMENTO DERECHA	Frente	

	10,270	00,120	Cmno	C. STOP - TC 6	5 I Izquierda	
	11,090	00,820	LP 3	X - Tomar Carril Izquierdo	Frente	
	13,690	02,600	LP 2	X - Tajuya dirección Los Llanos	Frente	
	16,690	03,000	LP 2	X - Glorieta Dos Pinos 2ª Salida	Derecha	
	17,390	00,700	LP 2	X - Avda. Carlos Francisco Lorenzo Navarro	Frente	
	18,240	00,850	Avda.	X - Avenida Doctor Fleming carril Izquierdo	Derecha	
	18,500	00,260	Calle	X - Calle Luis Felipe Gomez	Izquierda	
	18,780	00,280	Glorieta	X - 2ª Salida Estacionamientos a Ramón Poll	Derecha	
	18,860	00,080	Calle	Estacionamientos a Ramón Poll	Derecha	
118,420	18,870	00,010	Cmno	CH 6A ENTRADA REAGRUPAMIENTO 2	Frente	14:55

118,420	CH 6A - ENTRADA REAGRUPAMIENTO 2			Distancia:	0,350 Kms.
	A			Tiempo:	0:45 Mts.
118,420	CH 6B - SALIDA ASISTENCIA "C"			Promedio:	467 Km/h.



Etapa:	1ª	CH 6B SALIDA ASISTENCIA "C"	Distancia:	9,550	Kms.
Sección:	3ª	A	Tiempo:	0:37	Mts.
Sector:	9º	CH 7 FRENTE ESCALERA ACCESO FINCAS	Promedio:	15.486	Km/h.

Kms. Totales	Kms. Sector	Kms. Parcial	Carretera a seguir	ITINERARIO DE PASO AMPLIACIÓN DE INFORMACIÓN	Dirección a seguir	Hora de Paso
118,420	00,000	00,000	Calle	CH 6B - SALIDA ASISTENCIA "C"	Derecha	15:40
	00,190	00,190	Calle	X - Plaza La Constitución	Frente	
	00,240	00,050	Calle	X - Calle Vizconde de Buen Paso (REFUEL)	Derecha	
	00,370	00,130	Calle	X - Calle Belén	Derecha	
	00,420	00,050	Avd.	X - Avda. Carlos Francisco - Carril izquierdo	Derecha	
	00,550	00,130	Avd.	X - Avda. Carlos Francisco - Carril izquierdo	Frente	
	01,550	01,000	Calle	X - Calle Sansofe Dirección El Paso - S/C de La Palma (tomar carril derech	Derecha	
	02,250	00,700	LP 21	X - Glorieta Dos Pinos (tomar 1ª salida) LP 21 Dirección Tazacorte	Derecha	
	03,850	01,600	LP 213	X - Glorieta Triana (tomar 4ª salida) LP 213 Dirección Puerto Naos	Derecha	
	05,650	01,800	LP 213	X - La Laguna	Frente	
	07,250	01,600	LP 213	X - Todoque	Frente	
	08,150	00,900	LP 2132	X - LP 2132 Dirección	Derecha	
127,970	09,550	01,400	LP 2133	CH 7 - FRENTE ESCALERA ACCESO FINCAS	Frente	16:17

127,970		00,050	LP -2132	NEUTRALIZACIÓN - PARQUE CERRADO ZONA DE CONTROL		0:03
---------	--	--------	----------	--	--	------

Etapa:	1ª	T.C. 7 ORVECAME - VALLE	E I t i n e r a c i o n	Distancia:	20,000	Kms.
Sección:	3ª	A		Tiempo:	0:32	Mts.
Sector:	10º	CH 8 Antes 5 Estanques		Promedio:	37.500	Km/h.

T.C. 7 ORVECAME - VALLE (13,2 Kmts.)

Salida Frente Mojón Casa 19
Meta Almacén
Record

EN CASO DE INTERRUPCIÓN DEFINITIVA DESDE C: Stop
Distancia: 6,800 Kms.
Tiempo: 0:15 Mts.
Promedio: 27.200 Km/h.

Kms. Totales	Kms. Sector	Kms. Parcial	Carretera a seguir	ITINERARIO DE PASO AMPLIACIÓN DE INFORMACIÓN	Dirección a seguir	Hora de Paso
127,970	00,000	00,000	LP-2132	SALIDA TC 7 - FRENTE MOJON CASA 19	Frente	16:20
	00,875	00,875	LP-2132	Torreta la Luz - Después bar La Costa	Frente	
	01,450	00,575	Camino	X - San Isidro - La cuadra	Izquierda	
	01,690	00,240	Camino	Puerta Verde	Derecha	
	02,100	00,410	Camino	Puerta Roja	Frente	
	02,450	00,350	Camino	Vallado de frente	Izquierda	
	02,900	00,450	Camino	San Borondón - Cruz Premiada	Frente	
	03,300	00,400	LP-2132	X - Carretera La Costa - Almacén Cejas	Derecha	
	03,860	00,560	LP-215	X - Dirección La Laguna - Los Canarios	Izquierda	
	04,280	00,420	LP-215	Pista Cemento - Montaña La Laguna	Frente	
	04,910	00,630	LP-215	Escalera de Cemento	Frente	
	05,150	00,240	Camino	X - Camino Cuesta Zapata (Casa 16)	Izquierda	
	05,400	00,250	Camino	Casa Porche tres ventanas	Frente	
	05,800	00,400	Calle	X - Calle Pintor Cándido Camacho Gómez / Dirección Prohibida	Frente	
	06,090	00,290	LP-2	X - Dirección Los llanos	Derecha	
	06,880	00,790	LP-2	Después entrada Cuesta Cardón	Frente	
	07,900	01,020	LP-2	Rampa con baranda de tubos	Frente	
	08,480	00,580	Calle	X - Calle San Pedro (Iglesia - Casa 18) (P. INTERMEDIO DE SEGURIDA 1 F)	Derecha	
	08,820	00,340	Calle	X - Calle Las Rosas - Farola	Izquierda	
	09,270	00,450	Calle	Finca Carmen Acosta	Frente	
	09,380	00,110	Calle	X - El Arenero (Casa 76)	2 I Derecha	
	09,970	00,590	Calle	X - Los Palomares (4 Caminos - Casa 312)	Izquierda	
	10,500	00,530	Camino	X - Euro plátanos	3 F Derecha	
	10,860	00,360	Camino	Después tres casas	Frente	
	11,000	00,140	Camino	Cajita del Agua (Rasante - Farola)	Frente	
	11,360	00,360	Camino	Portada Verde	Derecha	
	11,650	00,290	LP-215	Serradores (dos Cruces)	Izquierda	
	12,350	00,700	Camino	X - Martelas de Abajo	4 F Izquierda	
	12,710	00,360	Camino	Estanques	Frente	
	13,200	00,490	Camino	META TC 7 - ALMACEN	Frente	
	13,400	00,200	Camino	C. STOP TC 7	Frente	
	13,700	00,300	LP-213	X - LP 213 Dirección Puerto Naos	5 I Derecha	
	15,200	01,500	LP 213	X - La Laguna	Frente	
	16,800	01,600	LP 213	X - Todoque	Frente	
	19,300	02,500	Camino	X - Club de Tenis	Izquierda	
	19,650	00,350	Camino	X - Hoyo del verdugo	Derecha	
147,970	20,000	00,350	Camino	CH 8 - ANTES 5 ESTANQUES	Frente	16:52



147,970	00,050	Camino	NEUTRALIZACIÓN - PARQUE CERRADO ZONA DE CONTROL	0:03
---------	--------	--------	--	------

Etapas:	1ª	TC 8 LAS MANCHAS A CH 9 Frente Abrebadero	Evaluación	Distancia:	10,790	Kms.
Sección:	3ª			Tiempo:	0:17	Mts.
Sector:	11º			Promedio:	38.082	Km/h.

T.C. 8 NAVIERA ARMAS - LAS MANCHAS (7,9 Kmts.)

Salida Entre cinco estanques
Meta Etrada derecha Casa Antigua
Record

EN CASO DE INTERRUPCION DEFINITIVA DESDE C: Stop

Distancia: 2,890 Kms.
Tiempo: 0:05 Mts.
Promedio: 34.680 Km/h.

Kms. Totales	Kms. Sector	Kms. Parcial	Carretera a seguir	ITINERARIO DE PASO AMPLIACIÓN DE INFORMACIÓN	Dirección a seguir	Hora de Paso
--------------	-------------	--------------	--------------------	---	--------------------	--------------

147,970	00,000	00,000	Camino	SALIDA TC 8 - ENTRE 5 ESTANQUES	Frente	16:55
	00,250	00,250	Camino	Cmno. Morani	Izquierda	
	00,490	00,240	Camino	Después Antigua Salida	Izquierda	
	00,840	00,350	Camino	Entrada a Invernaderos	Frente	
	01,690	00,850	Camino	Después Pajero	Frente	
	01,870	00,180	Camino	Cruce Acceso Plaza Bonita	1 I Derecha	
	02,070	00,200	Camino	Cambio de Rasante	Frente	
	02,250	00,180	Camino	Puente Madera	Izquierda	
	02,600	00,350	Camino	Bodega El Pino	2 F Derecha	
	03,040	00,440	Camino	Cajita El Agua	Frente	
	03,350	00,310	Camino	Antes Asociación NEP	Izquierda	
	03,790	00,440	Camino	Casa nº 13 Camino Las Piteras	Frente	
	03,990	00,200	LP 2	X - LP 2 Bar Jedey	Izquierda	
	04,690	00,700	LP 2	Camino Tamanca	Frente	
	05,470	00,780	LP 2	Bodegón Tamanca	Frente	
	05,670	00,200	LP 2	El Callejón	3 I Frente	
	05,820	00,150	LP 2	Gasolinera PCAM	Frente	
	06,090	00,270	LP 2	Calle Tamanca	Frente	
	06,200	00,110	LP 2	LP 212 Carretera San Nicolás	4 D Frente	
	06,390	00,190	LP 212	LP 211 Ctra. Todoque-Las Manchas	Izquierda	
	07,040	00,650	Camino	Cmno. Diaz Pérez	5 F Derecha	
	07,440	00,400	Camino	Cmno. Corazoncillo	Izquierda	
	07,840	00,400	LP 2	LP-2	Izquierda	
	07,900	00,060	LP 2	META TC 8 - ENTRADA A LA DERECHA CASA ANTIGUA	Frente	
	08,050	00,150	Cmno	C. STOP - TC 8	6 D Derecha	
	09,250	01,200	LP 212	X - LP 211 Ctra. Todoque-Las Manchas	Derecha	
	10,780	01,530	Cmno	X - Camino Pastelero	Derecha	
158,760	10,790	00,010	Cmno	CH 9 FRENTE ABREBADERO	Frente	17:12



158,760	00,050	Camino	NEUTRALIZACIÓN - PARQUE CERRADO ZONA DE CONTROL		0:03
---------	--------	--------	--	--	------

Etapa:	1ª	TC 9 BAJADA VIRGEN DEL PINO - TODOQUE			Itinerarios	Distancia:	18,870	Kms.
Sección:	2ª	A				Tiempo:	0:30	Mts.
Sector:	12º	CH 9A ENTRADA ASISTENCIA "D"				Promedio:	37.740	Km/h.

T.C. 9 BAJADA VIRGEN DEL PINO - EL PASO (10,15 Kmts.)

Salida Portada Verde
Meta Acceso cemento derecha
Record

EN CASO DE INTERRUPCION DEFINITIVA DESDE C: Stop

Distancia: 8,720 Kms.
Tiempo: 0:15 Mts.
Promedio: 34.880 Km/h.

Kms. Totales	Kms. Sector	Kms. Parcial	Carretera a seguir	ITINERARIO DE PASO AMPLIACIÓN DE INFORMACIÓN	Dirección a seguir	Hora de Paso
--------------	-------------	--------------	--------------------	---	--------------------	--------------

158,760	00,000	00,000	Camino	SALIDA TC 9 - PORTADA VERDE	Frente	17:15
	00,490	00,490	Camino	X - Camino La Vinagrera	Izquierda	
	01,320	00,830	Camino	X - Camino Los Campitos	Izquierda	
	01,700	00,380	Zona I.	X - Callejón de La Gata - Zona Industrial	1 F Der-Izq	
	02,260	00,560	Zona I.	Después Desguaces La Palma	Derecha	
	02,500	00,240	Zona I.	1º Giro 360º Obligatorio tipo glorieta entrada por la derecha	Derecha	
	03,300	00,800	Camino	2º Giro 360º Obligatorio tipo glorieta entrada por la derecha	Derecha	
	04,050	00,750	Camino	3º Giro 360º Obligatorio tipo glorieta entrada por la derecha	Derecha	
	04,175	00,125	LP 2	X - LP 2 Dirección Las Manchas	2 I Derecha	
	04,950	00,775	LP 2	Antes El Paraiso	Frente	
	05,370	00,420	Calle	X - El Paraiso	Izquierda	
	05,580	00,210	Calle	X - Alcalá	Derecha	
	06,100	00,520	Calle	Alcalá	3 F Derecha	
	06,550	00,450	Calle	X - El Frontón	Izquierda	
	06,900	00,350	LP 212	X - LP 212	Frente	
	07,660	00,760	LP 212	Después Casa 143	Frente	
	08,080	00,420	LP 212	X - Camino El Espigón	Frente	
	08,870	00,790	Camino	X - Camino Tacande	4 F Derecha	
	09,125	00,255	Camino	X - Camino La Era (Cruz de Tacande)	Derecha	
	09,925	00,800	Camino	Camino La Era (Peñasco Alto)	Frente	
	10,100	00,175	Camino	X - Camino La Era (AUTEIDE)	Frente	
	10,150	00,050	Camino	META TC 9 - ACCESO CEMENTO DERECHA	Frente	

	10,270	00,120	Cmno	C. STOP - TC 9	5 I Izquierda	
	11,090	00,820	LP 3	X - Tomar Carril Izquierdo	Frente	
	13,690	02,600	LP 2	X - Tajuya dirección Los Llanos	Frente	
	16,690	03,000	LP 2	X - Glorieta Dos Pinos 2ª Salida	Derecha	
	17,390	00,700	LP 2	X - Avda. Carlos Francisco Lorenzo Navarro	Frente	
	18,240	00,850	Avda.	X - Avenida Doctor Fleming carril Izquierdo	Derecha	
	18,500	00,260	Calle	X - Calle Luis Felipe Gomez	Izquierda	
	18,780	00,280	Glorieta	X - 2ª Salida Estacionamientos a Ramón Poll	Derecha	
	18,860	00,080	Calle	Estacionamientos a Ramón Poll	Derecha	
177,630	18,870	00,010	Cmno	CH 9A ENTRADA ASISTENCIA "D"	Frente	17:45

177,630	CH 9A - ENTRADA ASISTENCIA "D"			Distancia:	0,350	Kms.
	A			Tiempo:	0:10	Mts.
177,630	CH 9B - SALIDA ASISTENCIA "D"			Promedio:	2.100	Km/h.

Etapa:	1ª	CH 9B - SALIDA ASISTENCIA "D"			Distancia:	0,200	Kms.
Sección:	4ª	A			Tiempo:	0:05	Mts.
Sector:	13º	CH 9C - PARQUE CERRADO - FIN RALLYE			Promedio:	2.400	Km/h.

Kms. Totales	Kms. Sector	Kms. Parcial	Carretera a seguir	ITINERARIO DE PASO AMPLIACIÓN DE INFORMACIÓN	Dirección a seguir	Hora de Paso
--------------	-------------	--------------	--------------------	---	--------------------	--------------

177,630	00,000	00,000	Avda	CH 9B - SALIDA ASISTENCIA "F"	Frente	17:55
	00,018	00,018	Calle	X - Avenida Doctor Flemig tomar carril derecho	Izquierda	
	00,096	00,078	Calle	X - Calle Luis Felipe Gomez	Derecha	
	00,172	00,076	Calle	X - Calle Conrado Hernández	Izquierda	
177,830	00,200	00,028	Plaza	CH 9C - PARQUE CERRADO - FIN RALLYE	Izquierda	18:00

FIN DEL RALLYE



SESIÓN

DIRECCION DE CARRERA: 622.476.998



02

DIRECCION DE CARRERA: 622.476.998