

PLAN DE SEGURIDAD

LIBRO DE RUTA



fialp
Federación Insular de
Automovilismo de La Palma



9 y 10 de Julio de 2021



47 RALLY SENDEROS DE LA PALMA

Trofeo CICAR

LOS LLANOS



NAVIERA
ARMAS



mabel
JOYEROS

www.senderosdelapalma.es



CAMPEONATO AUTONÓMICO de CANARIAS, PROVINCIAL de S/C de TENERIFE e INSULAR de LA PALMA

Orvecame
Organización Vehículos Cabrera Medina

automotor
CANARIAS





INDICE

Comprobación Terratrip	Pág.	02
Símbolos Utilizados	Pág.	03
Mapa General del Rallye	Pág.	04
Itinerarios Informativos	Pág.	05
Plano Estacionamientos PRENSA y V.I.P.	Pág.	10
Itinerario Horario	Pág.	11
Asistencia "A" Avda. Enrique Mederos - Estacionamientos Ramón Poll - Los Llanos de Aridane	Pág.	12
Sector de Enlace C.H. 0 Asistencia "A" a C.H. 1 Camino de Matos	Pág.	13
MAPA T.C. 1 y 3 RESPIRA_PUNTAGORDA	Pág.	18
Plano de C.H. - Salida T.C. RESPIRA_PUNTAGORDA	Pág.	19
Plano de Meta - Control STOP T.C. RESPIRA_PUNTAGORDA	Pág.	20
Puestos de Radio T.C. RESPIRA_PUNTAGORDA	Pág.	21
MAPA T.C. 2 GARAFÍA - LO NATURAL	Pág.	28
Plano de C.H. - Salida T.C. GARAFÍA - LO NATURAL	Pág.	29
Plano de Meta - Control STOP T.C. GARAFÍA - LO NATURAL	Pág.	30
Puestos de Radio T.C. GARAFÍA - LO NATURAL	Pág.	31
Asistencia Remota Avda. Los Almendros PUNTAGORDA	Pág.	37
Sector de Enlace C.H. 2B Asistencia Remota a C.H. 3 Camino de Matos	Pág.	38
MAPA T.C. 4 GARAFÍA - LO NATURAL	Pág.	39
Plano de C.H. - Salida T.C. GARAFÍA - LO NATURAL	Pág.	40
Plano de Meta - Control STOP T.C. GARAFÍA - LO NATURAL	Pág.	41
Puestos de Radio T.C. GARAFÍA - LO NATURAL	Pág.	42
Parque Cerrado Obligatorio	Pág.	49
Itinerario Informativo desde Parque Cerrado Obligatorio a Asistencia "B"	Pág.	50
Sector de Enlace C.H. 4B, 7B y 10B Asistencias a C.H. 5, 8 y 11	Pág.	51
MAPA T.C. 5 y 8 TAZACORTE - VALLE DE ARIDANE	Pág.	52
Plano de C.H. - Salida T.C. TAZACORTE - VALLE DE ARIDANE	Pág.	55
Plano de Meta - Control STOP T.C. TAZACORTE - VALLE DE ARIDANE	Pág.	56
Puestos de Radio T.C. TAZACORTE - VALLE DE ARIDANE	Pág.	57
MAPA T.C. 6 y 9 #HOLAELPASO	Pág.	66
Plano de C.H. - Salida T.C. #HOLAELPASO	Pág.	67
Plano de Meta - Control STOP T.C. #HOLAELPASO	Pág.	68
Puestos de Radio T.C. #HOLAELPASO	Pág.	69
MAPA T.C. 7 y 10 TIJARAFE - TRADICIÓN VIVA	Pág.	75
Plano de C.H. - Salida T.C. TIJARAFE - TRADICIÓN VIVA	Pág.	76
Plano de Meta - Control STOP T.C. TIJARAFE - TRADICIÓN VIVA	Pág.	77
Puestos de Radio T.C. TIJARAFE - TRADICIÓN VIVA	Pág.	78
MAPA T.C. 11 TAZACORTE - VALLE DE ARIDANE	Pág.	84
Plano de C.H. - Salida T.C. TAZACORTE - VALLE DE ARIDANE	Pág.	85
Plano de Meta - Control STOP T.C. TAZACORTE - VALLE DE ARIDANE	Pág.	86
Puestos de Radio T.C. TAZACORTE - VALLE DE ARIDANE	Pág.	87
Asistencia "E" - FIN DEL RALLY	Pág.	95
Itinerario informativo - Asistencia "E" a Ceremonia de Entrega de Trofeos	Pág.	96
Rutómetro	Pág.	98
Caravana de Seguridad	Pág.	113
O.K.	Pág.	114
S.O.S.	Pág.	115



Comprobación Terratrip

Este **Libro de Ruta** fue confeccionado el mes de Mayo de 2021. Cualquier modificación será comunicada mediante complemento, sin que los organizadores sean responsables de eventuales variaciones en la señalización.

En la confección de este **Libro de Ruta** se ha puesto especial atención a la hora de facilitar su uso de interpretación. En este sentido, se ha prescindido de toda la información que se ha considerado "superficial" o "poco relevante" a criterio del organizador.

La nomenclatura oficial de las carreteras (ej. LP-1, LP-111, ...) se ha considerado un elemento de ayuda importante en este Libro de Ruta. Se encontrará dentro de la ventana "DIRECCIONES".

Por esta razón sólo se hacen constar los cruces necesarios, junto con otras informaciones de interés (gasolineras, hitos kilométricos de verificación de recorrido, etc ...). De acuerdo con este criterio, cuando estemos circulando por una vía se seguirá circulando por la misma hasta que no se indique un cambio de vía y/o dirección.

Este **Libro de Ruta** ha sido cuidadosamente elaborado por parte del organizador. Agradeceremos sugerencias que nos permitan mejorarlo.

COMPROBACIÓN Y CALIBRADO DEL TERRATRIP

La Comprobación y calibrado puede hacerse en la carretera **LP-2** entre los puntos kilométricos **45** a **47** y viceversa. La distancia de una señal a la otra es de:

LP-2 km 45	00,000	LP-2 km 47	00,000
LP-2 km 46	01,015	LP-2 km 46	00,985
LP-2 km 47	02,005	LP-2 km 45	02,005

Símbolos utilizados

	Puente		Dirección a seguir
	Camino de Tierra		Dirección a no seguir
	Incorporación de una carretera principal a una secundaria		Señal no visible
	Incorporación de una carretera secundaria a una principal		Indicador de población
	Doble sentido de circulación de competidores		Ambulancia
	Atención		Bomberos
	Control Horario		Grúas
	Salida		Comisarios Controladores Buzos
	Meta		Policía Local
	Control STOP		Edificios / Arboles
			Comienzo y fin zona de asistencia
			Comienzo y fin zona Marcaje de neumáticos
			Comienzo y fin zona de Refuel
			Punto de Radio
			Señales de Tráfico Semáforo

Mapa General



SALIDA T.C.



META T.C.

T. CRONOMETRADO



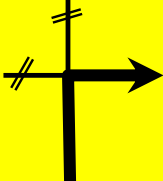


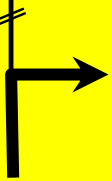


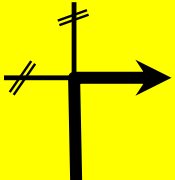


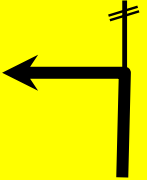




REFUELING



PARQUES
DE
ASISTENCIA

ITINERARIOS INFORMATIVOS

DISTANCIA		DESDE	PARQUE DE TRABAJO	AVDA. Enrique Mederos	
530	mts	HASTA	VERIFICACIONES TÉCNICAS	C/ Díaz Pimienta	
KILOMETROS		DIRECCION		INFORMACION	KM. TOTATES REGRESIVOS
TOTAL	PARCIAL				
00.000	00.000	 			00.530
00.085	00.085	 			00.445
00.230	00.145	 			00.300
00.380	00.150	 			00.150
00.445	00.065	 			00.085

ITINERARIOS INFORMATIVOS

DISTANCIA	DESDE	CENTRO DE LOS LLANOS	AVDA. Doctor Fleming
530 mts	HASTA	VERIFICACIONES TÉCNICAS	C/ Díaz Pimienta

KILOMETROS		DIRECCION	INFORMACION	KM. TOTATES REGRESIVOS
TOTAL	PARCIAL			

00.530	00.085	<p>C.H. Entrada a Verificaciones Técnicas</p>		00.000
--------	--------	---	--	--------



ITINERARIOS INFORMATIVOS

DISTANCIA		DESDE	VERIFICACIONES TÉCNICAS	C/ Díaz Pimienta	
470	mts	HASTA	PARQUE CERRADO	Plaza Juan Pablo II	
KILOMETROS		DIRECCION		INFORMACION	KM. TOTATES REGRESIVOS
TOTAL	PARCIAL				
00.000	00.000	 X - Avda. Carlos Franciso Lorenzo Navarro		 	00.470
00.105	00.105	 X - Avda. Doctor Fleming		 	00.365
00.365	00.260	 X - C/ Luis Felipe Wanguemert		 	00.105
00.436	00.071	 X - C/ Conrado Hernández		 	00.034
00.470	00.034	 ENTRADA A PARQUE CERRADO		 	00.000

ITINERARIOS INFORMATIVOS

DISTANCIA		DESDE	PARQUE CERRADO	Plaza Juan Pablo II	
320	mts	HASTA	CEREMONIA DE SALIDA	C/ Real (frente ayuntamiento)	
KILOMETROS		DIRECCION		INFORMACION	KM. TOTATES REGRESIVOS
TOTAL	PARCIAL				
00.000	00.000				00.320
00.095	00.095				00.225
00.240	00.145				00.080
00.320	00.080				00.000

ITINERARIOS INFORMATIVOS

DISTANCIA		DESDE	CEREMONIA DE SALIDA	C/ Real (frente ayuntamiento)
630	mts	HASTA	PARQUE DE TRABAJO	Avda. Enrique Mederos
KILOMETROS		DIRECCION	INFORMACION	KM. TOTATES REGRESIVOS
TOTAL	PARCIAL			
00.000	00.000	 RAMPA DE SALIDA	 	00.630
00.070	00.070	 X - Avda. Doctor Fleming	 	00.560
00.205	00.135	 X - C/ Luis Felipe Wanguemert carril izquierdo	 	00.425
00.485	00.280	 X - 3ª Salida Dirección Estacionamientos	 	00.145
00.630	00.145	 X - Entrada a Parque de Trabajo	 	00.000

UBICACIÓN ESTACIONAMIENTO VIP Y PRENSA

DISTANCIA	DESDE	ENTRADA	Avda. Doctor Fleming
125 mts	HASTA	SALIDA	Avda. Carlos Francisco Lorenzo Navarro

ESTACIONAMIENTOS VIP Y PRENSA

<p style="writing-mode: vertical-rl; transform: rotate(180deg);">AVDA SCARLIDOS HFACOLLENZO</p>			<p style="writing-mode: vertical-rl; transform: rotate(180deg);">AVDA ENTRADA DIPIMENTA</p>

Entrada Avda. Díaz Pimentel

C/ La Pasión

Salida Avda. Carlos Fco. Lorenzo Navarro

ITINERARIO HORARIO

Viernes, 09 de Julio de 2021

Hora Solar		Salida del Sol: 07:15				Puesta de Sol 21:06					
Sección	Sector	CH/TC RZ	Descripción	Km. T.C.	Km. Enlace	Km. Sector	Km. Sección	Tiempo Sector	K/h	Hora paso 1º	
1	1	C.H. 0	Salida Asistencia "A"							16:30	
		RZ1	*Km. Al próximo Refuel - P.A.	18,170	58,780		76,950				
		C.H. 1	Camino de Matos		30,630	30,630	30,630	0:57	32.242	17:27	
	2	T.C. 1	RESPIRA_PUNTAGORDA	6,070							17:30
		C.H. 2	Frente Almendrero Deposito		3,800	9,870	40,500	0:17	34.835	17:47	
		T.C. 2	BRIESTA - LLANO NEGRO	12,100							17:50
2	4	C.H. 2A	Entrada Reagrupamiento "1" (30")		24,350	36,450	76,950	1:05	33.646	18:55	
		C.H. 2B	Salida Asistencia Remota (20")					0:50		19:45	
		RZR	Km. Al próximo Refuel - P.A. "B"	18,170	56,990		75,160				
	5	C.H. 3	Camino de Matos		1,350	1,350	1,350	0:12	6.750	19:57	
		T.C. 3	RESPIRA_PUNTAGORDA	6,070							20:00
		C.H. 4	Frente Almendrero Deposito		3,800	9,870	11,220	0:17	34.835	20:17	
6	T.C. 4	BRIESTA - LLANO NEGRO	12,100							20:20	
	C.H. 4A	Entrada Parque Cerrado		51,840	63,940	75,160	1:50	34.876	22:10		

PARQUE CERRADO OBLIGATORIO Plaza Juan Pablo II, Los Llanos de Aridane
HORARIO DE APERTURA 10 DE JULIO DE 2021, A LAS 08:00 HORAS

Sabado, 10 de Julio de 2021

Hora Solar		Salida del Sol: 07:15				Puesta de Sol 21:06					
3	7	C.H. 4B	Salida Asistencia "B"							9:30	
		RZ3	Km. Al próximo Refuel - P.A. "C"	29,030	52,960		74,590				
		C.H. 5	Frente escaleras acceso fincas		7,690	7,690	7,690	0:27	17.089	9:57	
	8	T.C. 5	TAZACORTE - VALLE ARIDANE	13,200							10:00
		C.H. 6	Frente Pared Blanca		4,050	17,250	24,940	0:32	32.344	10:32	
		T.C. 6	#HOLAELPASO	8,430							10:35
9	C.H. 7	Antes Barranquito		25,820	34,250	59,190	0:57	36.053	11:32		
	T.C. 7	TIJARAFE TRADICION VIVA	7,400							11:35	
	C.H. 7A	Entrada Reagrupamiento "2"		15,400	22,800	81,990	0:40	34.200	12:15		
4	11	C.H. 7B	Salida Asistencia "C"					0:45		13:00	
		RZ5	Km. Al próximo Refuel - P.A. "D"	29,030	52,960		74,590				
		C.H. 8	Frente escaleras acceso fincas		7,690	7,690	7,690	0:27	17.089	13:27	
	12	T.C. 8	TAZACORTE - VALLE ARIDANE	13,200							13:30
		C.H. 9	Frente Pared Blanca		4,050	17,250	24,940	0:32	32.344	14:02	
		T.C. 9	#HOLAELPASO	8,430							14:05
13	C.H. 10	Antes Barranquito		25,820	34,250	59,190	0:57	36.053	15:02		
	T.C. 10	TIJARAFE TRADICION VIVA	7,400							15:05	
	C.H. 10A	Entrada Reagrupamiento "3"		15,400	22,800	81,990	0:40	34.200	15:45		
5	15	C.H. 10B	Salida Asistencia "E"					0:45		16:30	
		RZ7	Km. Al próximo Refuel - P.A. "E"	13,200	10,640		23,840				
		C.H. 11	Frente escaleras acceso fincas		7,690	7,690	7,690	0:27	17.089	16:57	
	16	T.C. 11	TAZACORTE - VALLE ARIDANE	13,200							17:00
		C.H. 11A	Entrada Asistencia "E" -		2,950	16,150	23,840	0:30	32.300	17:30	
C.H. 11B	Salida Asistencia "E" - FIN RALLY						0:10		17:40		

107,600	232,330	339,930	339,930	13:50
31,65%	68,35%	100%	100%	

T.C. Plus

T.C. 11 TAZACORTE - VALLE ARIDANE

13,200

ASISTENCIA "A"

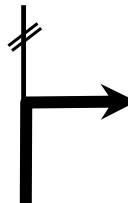





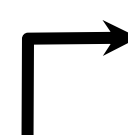










1ª SECCION		1º SECTOR	CH 0	CH 1
DISTANCIA	TIEMPO	PROMEDIO	SALIDA RALLYE Asistencia "A"	Camino de Matos
30.630 mts	0:57 min	32,24 Km/h	SECTOR DE ENLACE	

KILOMETROS		DIRECCION	INFORMACION	KM. TOTATES REGRESIVOS	
TOTAL	PARCIAL				
00.000	00.000		<p>ZONA</p>		30.630
00.190	00.190		<p>ZONA</p>		30.440
00.240	00.050		<p>ZONA</p>		30.390
00.370	00.130		<p>ZONA</p>		30.260
00.510	00.140		<p>ZONA</p>		30.120

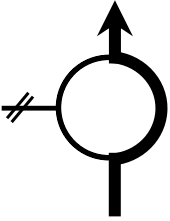

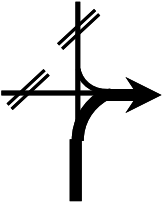

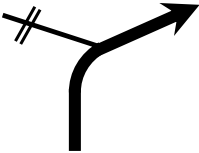





1ª SECCION		1º SECTOR		CH 0		CH 1	
DISTANCIA	TIEMPO	PROMEDIO		SALIDA RALLYE Asistencia "A"		Camino de Matos	
30.630 mts	0:57 min	32,24 Km/h		SECTOR DE ENLACE			

KILOMETROS		DIRECCION	INFORMACION	KM. TOTATES REGRESIVOS
TOTAL	PARCIAL			

00.530	00.020	X - C/ Angélica Luis Acosta	 		30.100
00.580	00.050	X - C/ Princesa Dacil	 		30.050
00.680	00.100	X - C/ Glorieta Castillo Olivares	 		29.950
00.840	00.160	X - Avda. Enrique Mederos	 		29.790
00.920	00.080	X - Avda. Tanausú - Carril izquierdo	 		29.710

1ª SECCION		1º SECTOR		CH 0		CH 1	
DISTANCIA	TIEMPO	PROMEDIO		CH 0 - SALIDA RALLYE ASISTENCIA "A"		Camino de Matos	
30.630 mts	0:57 min	32,24 Km/h		SECTOR DE ENLACE			

KILOMETROS		DIRECCION	INFORMACION	KM. TOTATES REGRESIVOS
TOTAL	PARCIAL			

01.720	00.800			28.910
		X - Calle Los Molinos 1ª Salida		
02.000	00.280			28.630
		X - LP 1 Tijarafe		
05.600	03.600			25.030
		X - LP 1 Tijarafe (Las Angustias)		
12.700	07.100			17.930
		X - LP 1 Tijarafe (La Punta)		
19.000	06.300			11.630
		X - LP 1 Puntagorda (Pueblo Tijarafe)		

1ª SECCION		1º SECTOR		CH 0		CH 1	
DISTANCIA	TIEMPO	PROMEDIO		CH 0 - SALIDA RALLYE ASISTENCIA "A"		Camino de Matos	
30.630 mts	0:57 min	32,24 Km/h		SECTOR DE ENLACE			

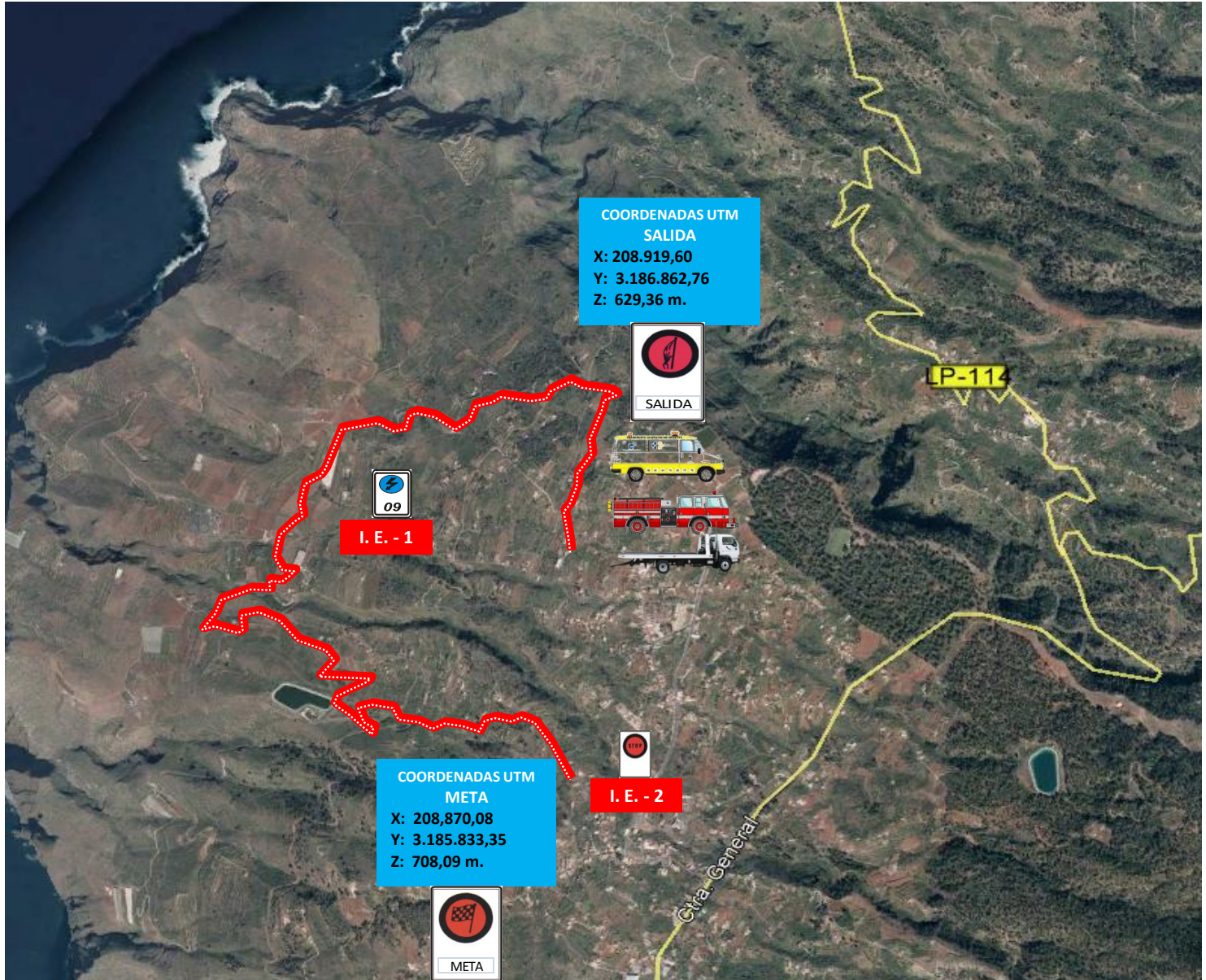
KILOMETROS		DIRECCION	INFORMACION	KM. TOTATES REGRESIVOS
TOTAL	PARCIAL			
29.100	10.100			01.530
29.900	00.800			00.730
29.950	00.050			00.680
30.300	00.350			00.330
30.600	00.300			00.030



1ª SECCION		1º SECTOR		CH 0		CH 1	
DISTANCIA	TIEMPO	PROMEDIO		CH 0 - SALIDA RALLYE ASISTENCIA "A"		Camino de Matos	
30.630 mts	0:57 min	32,24 Km/h		SECTOR DE ENLACE			

KILOMETROS		DIRECCION	INFORMACION	KM. TOTATES REGRESIVOS
TOTAL	PARCIAL			
30.630	00.030		 	00.000
		CH 1 - CAMINO DE MATOS		

T.C. RESPIRA_PUNTAGORDA (6,07 Kmts.)



	CIERRE	CINTAS	"S"	V.I.P. / G.C.	"000"	"00"	"0"	1	APERTURA
		 Orvecame <small>Organización Vehículos Cabreña Medrea</small>	 Orvecame <small>Organización Vehículos Cabreña Medrea</small>	 Orvecame <small>Organización Vehículos Cabreña Medrea</small>	 Orvecame <small>Organización Vehículos Cabreña Medrea</small>	 Orvecame <small>Organización Vehículos Cabreña Medrea</small>	 Orvecame <small>Organización Vehículos Cabreña Medrea</small>		
T.C. 1	16:30	16:30	16:55	17:05	17:10	17:15	17:20	17:30	19:00
T.C. 3	19:20	19:20	19:25	19:35	19:40	19:45	19:50	20:00	21:25

I. E.

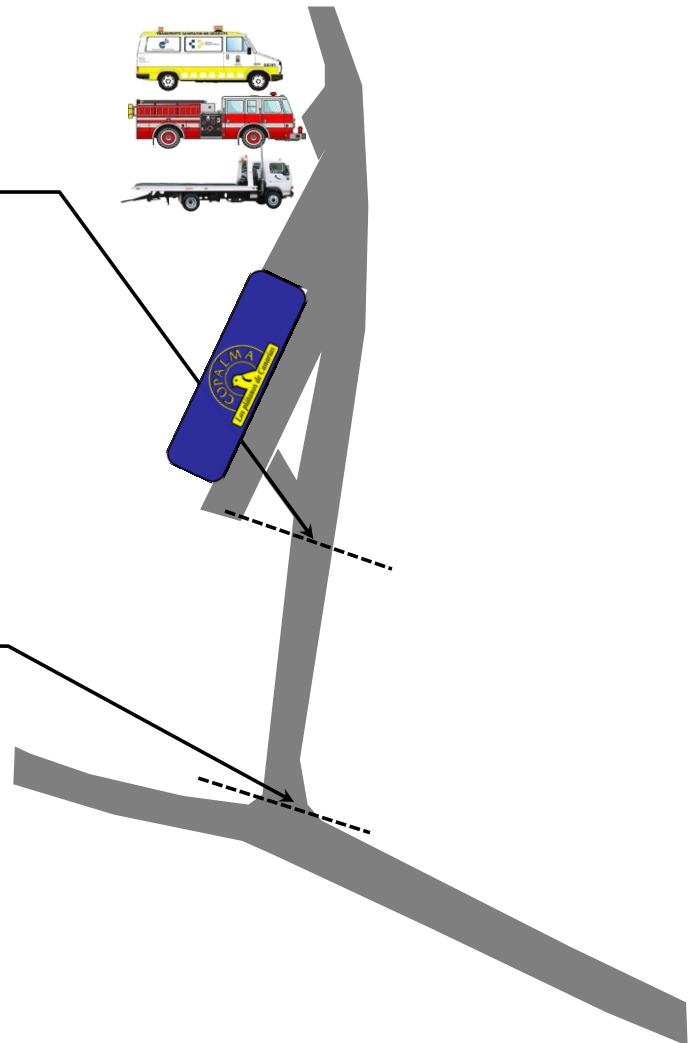
ITINERARIOS DE EVACUACIÓN

T.C. 1 y 3 RESPIRA_PUNTAGORDA

PLANO DE SALIDA



▲
25 mts.
▼

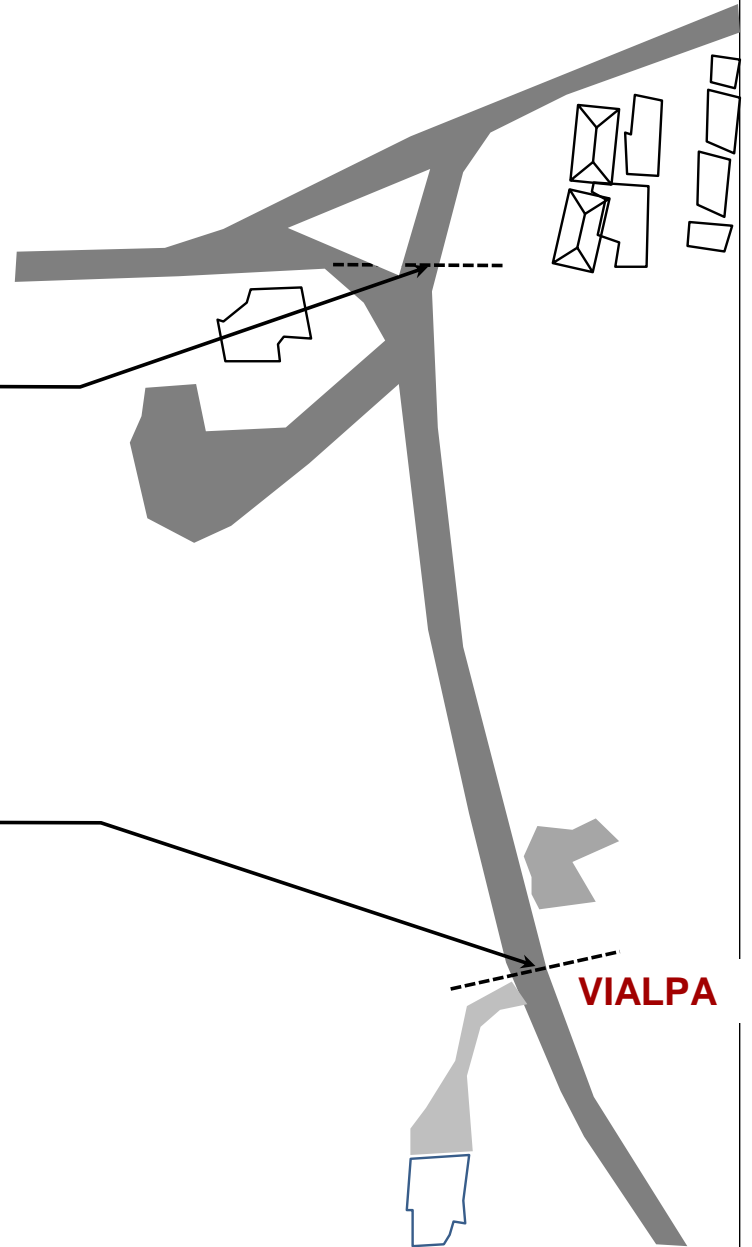


T.C. 1 y 3 RESPIRA_PUNTAGORDA

PLANO DE META



▲
150 mts.
▼



1ª y 2ª SECCION		2º y 5º SECTOR		TC 1 y 3		CH 2 y 4	
DISTANCIA		TIEMPO		PROMEDIO		Frente Almacén CUPALMA	
9.870 mts		17 min		34,84 Km/h		Frente Almendrero - Deposito	
TC RESPIRA_PUNTAGORDA						6,070 Kmts.	

KILOMETROS		DIRECCION	INFORMACION	KM. TOTATES REGRESIVOS
TOTAL	PARCIAL			

00.000	00.000			
SALIDA TC - FRENTE ALMACÉN CUPALMA				09.870
00.150	00.150			
X - Camino Molino				09.720
00.210	00.060			
X - Camino El Molino 2				09.660
00.490	00.280			
X - Pista Relvalarga				09.380
00.770	00.280			
X - Final Recta Relvalarga				09.100

1ª y 2ª SECCION		2º y 5º SECTOR		TC 1 y 3		CH 2 y 4	
DISTANCIA		TIEMPO		PROMEDIO		Frente Almacén CUPALMA	
9.870 mts		17 min		34,84 Km/h		Frente Almendrero - Deposito	
TC RESPIRA_PUNTAGORDA						6,070 Kmts.	

KILOMETROS		DIRECCION	INFORMACION	KM. TOTATES REGRESIVOS
TOTAL	PARCIAL			

00.860	00.090	<p>X - Pista El Canal</p>		<p>09.010</p>
00.950	00.090	<p>X - Pista Alegría</p>		<p>08.920</p>
01.340	00.390	<p>Los Morritos (ojo cambio de rasante)</p>		<p>08.530</p>
01.400	00.060	<p>Morongas</p>		<p>08.470</p>
01.560	00.160	<p>X - Morongas Antigua Salida</p>		<p>08.310</p>

1ª y 2ª SECCION		2º y 5º SECTOR		TC 1 y 3		CH 2 y 4	
DISTANCIA	TIEMPO	PROMEDIO		Frente Almacén CUPALMA		Frente Almendrero - Deposito	
9.870 mts	17 min	34,84 Km/h		TC RESPIRA_PUNTAGORDA		6,070 Kmts.	

KILOMETROS		DIRECCION	INFORMACION	KM. TOTATES REGRESIVOS
TOTAL	PARCIAL			

01.880	00.320			07.990
02.090	00.210			07.780
02.290	00.200			07.580
02.470	00.180			07.400
02.560	00.090			07.310

1ª y 2ª SECCION		2º y 5º SECTOR		TC 1 y 3		CH 2 y 4	
DISTANCIA	TIEMPO	PROMEDIO		Frente Almacén CUPALMA		Frente Almendrero - Deposito	
9.870 mts	17 min	34,84 Km/h		TC RESPIRA_PUNTAGORDA		6,070 Kmts.	

KILOMETROS		DIRECCION	INFORMACION	KM. TOTATES REGRESIVOS
TOTAL	PARCIAL			

02.720	00.160	X - La Lomada			
02.820	00.100	X - Las Lajes (Invernadero)			
02.900	00.080	X - Las Lajes - Pista Barranco			
03.040	00.140	El Canal			
03.280	00.240	X - Acceso Los Palomares (Casa Amarilla)			

1ª y 2ª SECCION		2º y 5º SECTOR		TC 1 y 3		CH 2 y 4	
DISTANCIA	TIEMPO	PROMEDIO		Frente Almacén CUPALMA		Frente Almendrero - Deposito	
9.870 mts	17 min	34,84 Km/h		TC RESPIRA_PUNTAGORDA		6,070 Kmts.	

KILOMETROS		DIRECCION	INFORMACION	KM. TOTATES REGRESIVOS
TOTAL	PARCIAL			

03.470	00.190	X - Bajamar				06.400
04.090	00.620	X - Iglesia San Mauro				05.780
04.250	00.160	X - La Charcha			<div style="background-color: red; color: white; padding: 5px; text-align: center;"> Zona Especial C 1 Pág. </div>	05.620
04.620	00.370	X - El Canal - Dos Pistas				05.250
05.000	00.380	Montaña Abreu				04.870

1ª y 2ª SECCION		2º y 5º SECTOR		TC 1 y 3		CH 2 y 4	
DISTANCIA		TIEMPO		PROMEDIO		Frente Almacén CUPALMA	
9.870 mts		17 min		34,84 Km/h		Frente Almendrero - Deposito	
TC RESPIRA_PUNTAGORDA						6,070 Kmts.	

KILOMETROS		DIRECCION	INFORMACION	KM. TOTATES REGRESIVOS
TOTAL	PARCIAL			

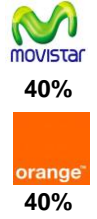
05.600	00.600	<p>Montaña Medina</p>		04.270
05.675	00.075	<p>X - Los Cavacos</p>		04.195
06.070	00.395	<p>META TC - FRENTE ALMACEN VIALPA</p>		03.800
06.220	00.150	<p>ITINERARIO DE EVACUACION 1</p> <p>C. STOP TC - EXTENSION AGRARIA</p>		03.650
06.360	00.140	<p>X - Calle Pino de La Virgen</p>		03.510



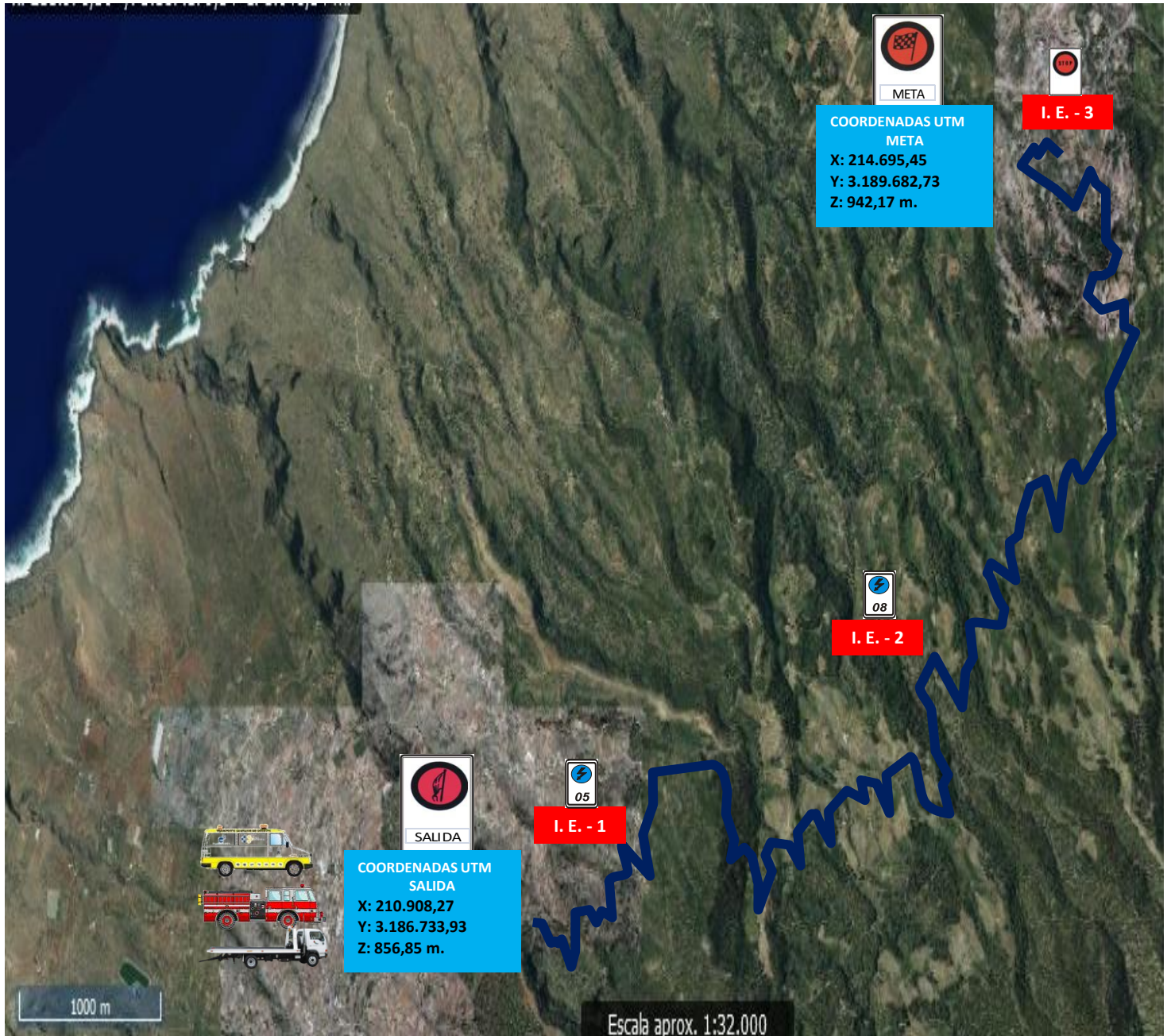
1ª y 2ª SECCION		2º y 5º SECTOR		TC 1 y 3		CH 2 y 4	
DISTANCIA		TIEMPO		PROMEDIO		Frente Almacén CUPALMA	
9.870 mts		17 min		34,84 Km/h		Frente Almendrero - Deposito	
SECTOR DE ENLACE							

KILOMETROS		DIRECCION	INFORMACION	KM. TOTATES REGRESIVOS
TOTAL	PARCIAL			

06.730	00.370	<p>X - LP 1 - Dirección Garafía</p>		03.140
09.630	02.900	<p>X - LP 1 Garafía</p>		00.240
09.870	00.240	<p>CH - FRENTE ALMENDRERO - DEPOSITO</p>		00.000



T.C. 2 BRIESTA - LLANO NEGRO (12,1 Kmts.)



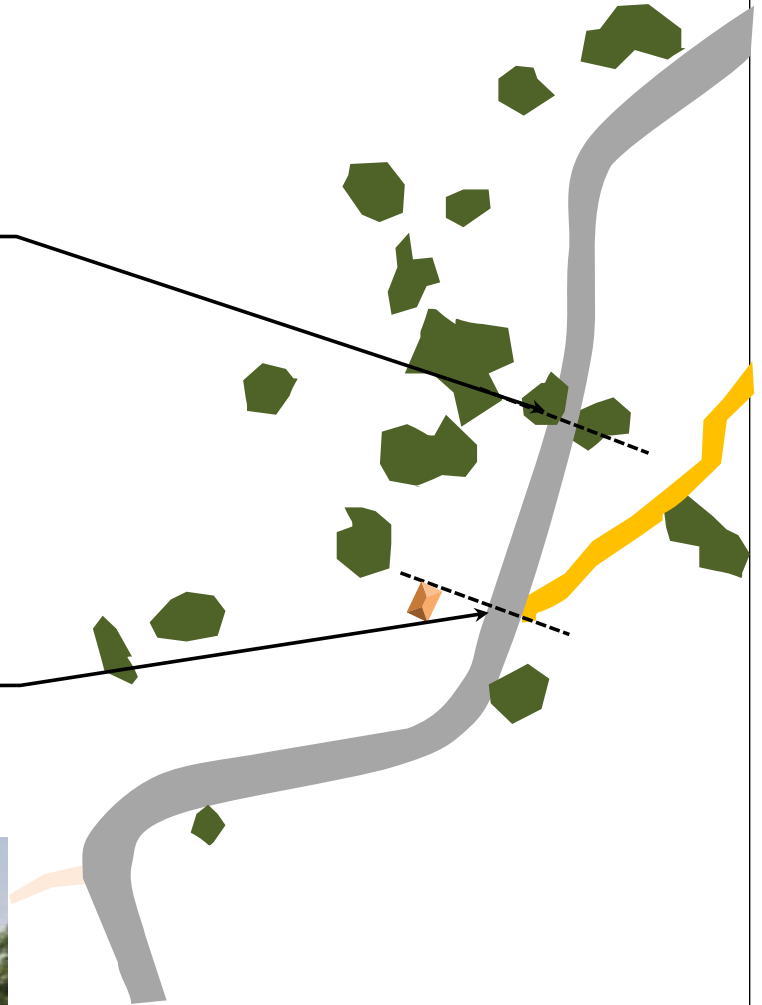
	CIERRE	CINTAS	"S"	V.I.P. / G.C.	"000"	"00"	"0"	1	APERTURA
		 OPEL Orvecame <small>Organización Vehículos Cámara Neora</small>	 OPEL Orvecame <small>Organización Vehículos Cámara Neora</small>	 Orvecame <small>Organización Vehículos Cámara Neora</small>	 OPEL Orvecame <small>Organización Vehículos Cámara Neora</small>	 OPEL Orvecame <small>Organización Vehículos Cámara Neora</small>	 OPEL Orvecame <small>Organización Vehículos Cámara Neora</small>		
T.C. 2	16:50	16:50	17:15	17:25	17:30	17:35	17:40	17:50	19:20

T.C. 2 BRIESTA - LLANO NEGRO

PLANO DE SALIDA



▲
50 mts.
▼

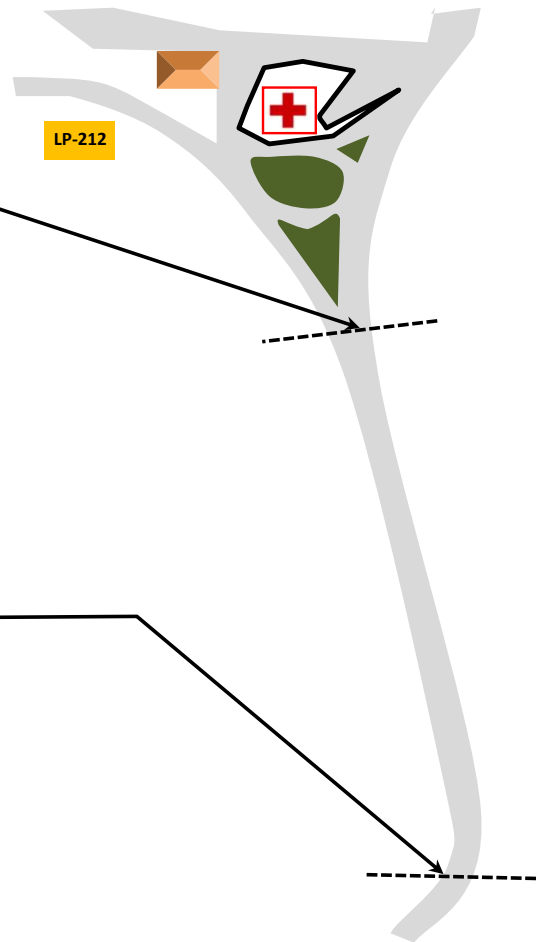


T.C. 2 BRIESTA - LLANO NEGRO

PLANO DE META



▲
200 mts.
▼



1ª SECCION		3º SECTOR		TC 2	CH 2A
DISTANCIA	TIEMPO	PROMEDIO	Frente Pino		Entrada Reagrupamiento 1
36.450 mts	65 min	33,65 Km/h	TC 2 - BRIESTA - LLANO NEGRO		12,100 Kmts.

KILOMETROS		DIRECCION	INFORMACION	KM. TOTATES REGRESIVOS
TOTAL	PARCIAL			

00.000	00.000	<p>SALIDA TC - FRENTE PINO</p>	<p>01</p>	<p>36.450</p>
00.550	00.550	<p>X - con Calle Barreros</p>	<p>02</p>	35.900
01.300	00.750	<p>X - con Calle Rueda</p>	<p>03</p>	35.150
01.900	00.600	<p>Barranco El Corchete</p>	<p>04</p>	34.550
03.500	01.600	<p style="background-color: red; color: white; text-align: center;">ITINERARIO DE EVACUACION 1</p> <p>X - Acceso Barrio El Castillo</p>	<p>05</p>	32.950

1ª SECCION		3º SECTOR		TC 2	CH 2A
DISTANCIA	TIEMPO	PROMEDIO	Frente Pino		Entrada Reagrupamiento 1
36.450 mts	65 min	33,65 Km/h	TC 2 - BRIESTA - LLANO NEGRO		12,100 Kmts.

KILOMETROS		DIRECCION	INFORMACION	KM. TOTATES REGRESIVOS
TOTAL	PARCIAL			

04.300	00.800			32.150
05.000	00.700			31.450
05.200	00.200	<p style="text-align: center; background-color: red; color: white; font-weight: bold;">ITINERARIO DE EVACUACION 2</p> <p>X - Kiosko Briesta</p>	<div style="background-color: red; color: white; padding: 5px; text-align: center; font-weight: bold;">Zona Especial C1</div>	31.250
06.400	01.200	<p>Antes Casa Forestal</p>		30.050
07.000	00.600	<p>Después Barranco El Atajo</p>		29.450

1ª SECCION		3º SECTOR		TC 2	CH 2A
DISTANCIA	TIEMPO	PROMEDIO	Frente Pino		Entrada Reagrupamiento 1
36.450 mts	65 min	33,65 Km/h	TC 2 - BRIESTA - LLANO NEGRO		12,100 Kmts.

KILOMETROS		DIRECCION	INFORMACION	KM. TOTATES REGRESIVOS
TOTAL	PARCIAL			

07.700	00.700	<p>X - con Calle Hoya Grande</p>	<p>11</p>	28.750
08.500	00.800	<p>Barranco Oropesa</p>	<p>12</p>	27.950
09.200	00.700	<p>X - con LP-4 El Roque</p>	<p>13</p>	27.250
09.800	00.600	<p>X - Camino La Montaña de Las Indias</p>	<p>14</p>	26.650
10.300	00.500		<p>15</p>	26.150

1ª SECCION		3º SECTOR		TC 2	CH 2A
DISTANCIA	TIEMPO	PROMEDIO	Frente Pino		Entrada Reagrupamiento 1
36.450 mts	65 min	33,65 Km/h	TC 2 - BRIESTA - LLANO NEGRO		12,100 Kmts.

KILOMETROS		DIRECCION	INFORMACION	KM. TOTATES REGRESIVOS
TOTAL	PARCIAL			

11.100	00.800	<p>Montaña el granzón</p>		25.350	
11.700	00.600	<p>Buzón - Basura</p>		24.750	
12.100	00.400	<p>ITINERARIO DE EVACUACION 3</p> <p>META</p>		<p>100%</p> <p>100%</p>	24.350
12.300	00.200	<p>ITINERARIO DE EVACUACION 3</p> <p>C. STOP</p>		<p>100%</p> <p>100%</p>	24.150
12.350	00.050	<p>X - por LP-112 dirección Santo Domingo</p>		24.100	

1ª SECCION		3º SECTOR		TC 2 Frente Pino	CH 2A Entrada Reagrupamiento 1
DISTANCIA	TIEMPO	PROMEDIO			
36.450 mts	65 min	33,65 Km/h		SECTOR DE ENLACE	

KILOMETROS		DIRECCION	INFORMACION	KM. TOTATES REGRESIVOS
TOTAL	PARCIAL			

12.375	00.025			24.075
		X - por LP-112 dirección Santo Domingo		

20.675	08.300			15.775
		X - con LP-114 dirección Las Tricias		

32.975	12.300			03.475
		X - con LP-1 dirección Puntagorda		

35.925	02.950			00.525
		X - Avenida Constitución		

36.225	00.300			00.225
		X - Avenida Los Almendros		



1ª SECCION		3º SECTOR		TC 2	CH 2A
DISTANCIA	TIEMPO	PROMEDIO	Frente Pino		Entrada Reagrupamiento 1
36.450 mts	65 min	33,65 Km/h	SECTOR DE ENLACE		

KILOMETROS		DIRECCION	INFORMACION	KM. TOTATES REGRESIVOS
TOTAL	PARCIAL			

36.450	00.225	C.H. Reagrupamiento 1			00.000

1ª SECCION		3º SECTOR		CH 2A		CH 2B	
DISTANCIA	TIEMPO	PROMEDIO		Entrada Reagrupamiento 1		Salida Asistencia Remota	
500 mts	20 min	1,50 Km/h		Avda. Los Almendros Puntagorda			

KILOMETROS		DIRECCION	INFORMACION	KM. TOTATES REGRESIVOS
TOTAL	PARCIAL			




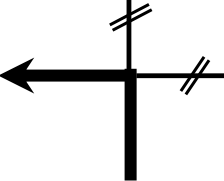

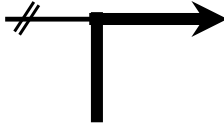

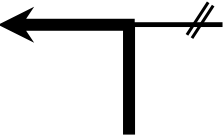

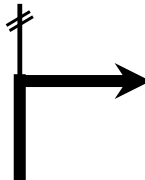


00.000	00.000		 		00.500

R E A G R U P A M I E N T O 1					A S I S T E N C I A " B "
	00.500	00.500	CH 2B - SALIDA ASISTENCIA REMOTA	00.000	

00.500	00.500	 		00.000

2ª SECCION		4º SECTOR		CH 2B		CH 3	
DISTANCIA	TIEMPO	PROMEDIO		Salida Asistencia Remota		Cruce Camino Matos	
1.350 mts	12 min	6,75 Km/h		SECTOR DE ENLACE			

KILOMETROS		DIRECCION	INFORMACION	KM. TOTATES REGRESIVOS
TOTAL	PARCIAL			

00.000	00.000	 		01.350
00.775	00.775			00.575
00.875	00.100			00.475
00.930	00.055			00.420
01.350	00.420	 		00.000

T.C. 4 BRIESTA - LLANO NEGRO (12,1 Kmts.)



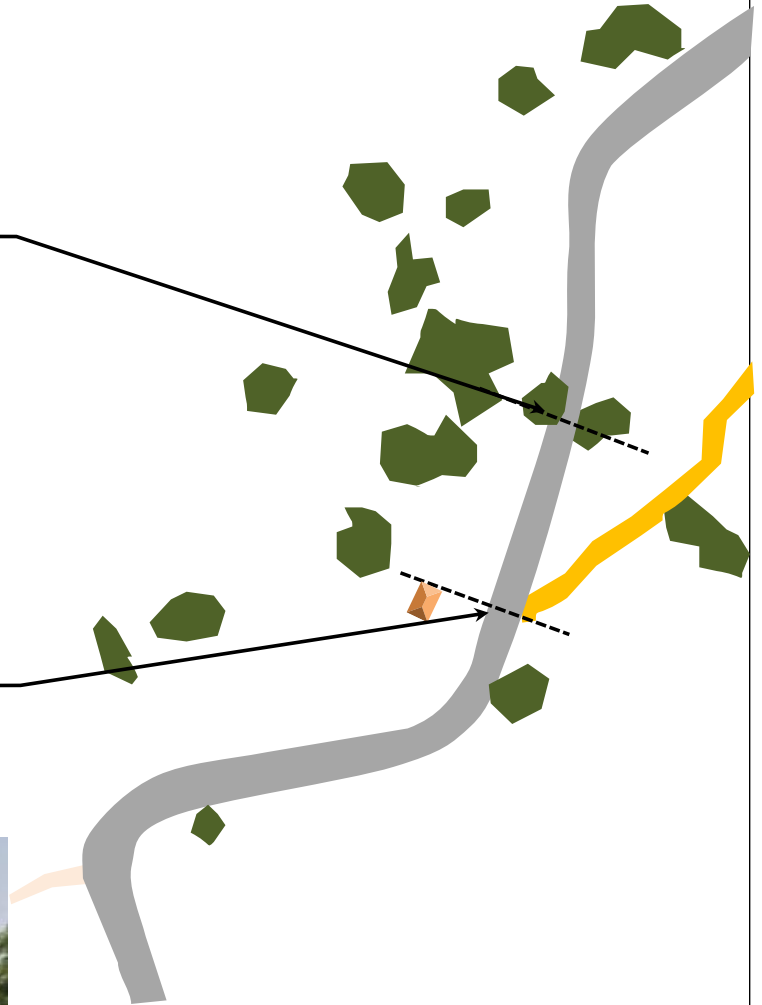
	CIERRE	CINTAS	"S"	V.I.P. / G.C.	"000"	"00"	"0"	1	APERTURA
		 OPEL Orvecame <small>Organización Vehículos Cámara Media</small>	 OPEL Orvecame <small>Organización Vehículos Cámara Media</small>	 Orvecame <small>Organización Vehículos Cámara Media</small>	 OPEL Orvecame <small>Organización Vehículos Cámara Media</small>	 OPEL Orvecame <small>Organización Vehículos Cámara Media</small>	 OPEL Orvecame <small>Organización Vehículos Cámara Media</small>		
T.C. 4	19:40	19:40	19:45	19:55	20:00	20:05	20:10	20:20	21:45

T.C. 2 y 4 BRIESTA - LLANO NEGRO

PLANO DE SALIDA



▲
50 mts.
▼

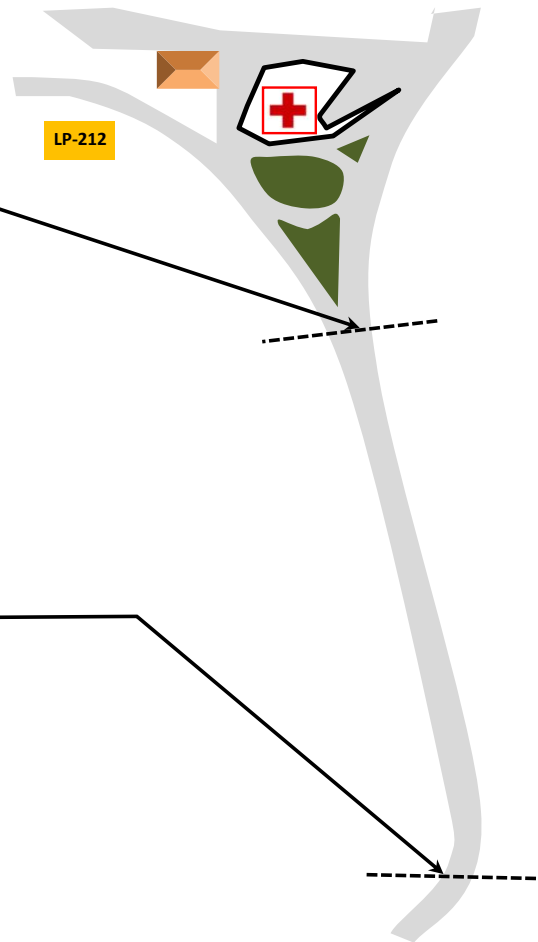


T.C. 2 y 4 BRIESTA - LLANO NEGRO

PLANO DE META



▲
200 mts.
▼



2ª SECCION		6º SECTOR		TC 4		CH 4A	
DISTANCIA	TIEMPO	PROMEDIO		Frente Pino		Parque Cerrado Obligatorio	
63.960 mts	110 min	34,89 Km/h		TC 4 - BRIESTA - LLANO NEGRO		12,100 Kmts.	

KILOMETROS		DIRECCION	INFORMACION	KM. TOTATES REGRESIVOS
TOTAL	PARCIAL			

00.000	00.000			<p>60%</p> <p>60%</p>
		SALIDA TC - FRENTE PINO	63.960	
00.550	00.550			
		X - con Calle Barreros	63.410	
01.300	00.750			
		X - con Calle Rueda	62.660	
01.900	00.600			
		Barranco El Corchete	62.060	
03.500	01.600	<p style="background-color: red; color: white; text-align: center; padding: 2px;">ITINERARIO DE EVACUACION 1</p>		
		X - Acceso Barrio El Castillo	60.460	

2ª SECCION		6º SECTOR		TC 4		CH 4A	
DISTANCIA	TIEMPO	PROMEDIO		Frente Pino		Parque Cerrado Obligatorio	
63.960 mts	110 min	34,89 Km/h		TC 4 - BRIESTA - LLANO NEGRO		12,100 Kmts.	

KILOMETROS		DIRECCION	INFORMACION	KM. TOTATES REGRESIVOS
TOTAL	PARCIAL			

04.300	00.800			59.640
05.000	00.700			58.940
05.200	00.200	<p>ITINERARIO DE EVACUACION 1</p> <p>X - Kiosko Briesta</p>	<p>Zona Especial C1</p>	58.740
06.400	01.200	<p>Antes Casa Forestal</p>		57.540
07.000	00.600	<p>Después Barranco El Atajo</p>		56.940

2ª SECCION		6º SECTOR		TC 4	CH 4A
DISTANCIA	TIEMPO	PROMEDIO	Frente Pino		Parque Cerrado Obligatorio
63.960 mts	110 min	34,89 Km/h	TC 4 - BRIESTA - LLANO NEGRO		12,100 Kmts.

KILOMETROS		DIRECCION	INFORMACION	KM. TOTATES REGRESIVOS
TOTAL	PARCIAL			

07.700	00.700	<p>X - con Calle Hoya Grande</p>	<p>11</p>	56.240
08.500	00.800	<p>Barranco Oropesa</p>	<p>12</p>	55.440
09.200	00.700	<p>X - con LP-4 El Roque</p>	<p>13</p>	54.740
09.800	00.600	<p>X - Camino La Montaña de Las Indias</p>	<p>14</p>	54.140
10.300	00.500		<p>15</p>	53.640

2ª SECCION		6º SECTOR		TC 4	CH 4A
DISTANCIA	TIEMPO	PROMEDIO		Frente Pino	Parque Cerrado Obligatorio
63.960 mts	110 min	34,89 Km/h		TC 4 - BRIESTA - LLANO NEGRO	12,100 Kmts.

KILOMETROS		DIRECCION	INFORMACION	KM. TOTATES REGRESIVOS
TOTAL	PARCIAL			

11.100	00.800	<p>Montaña el granzón</p>		52.840	
11.700	00.600	<p>Buzón - Basura</p>		52.240	
12.100	00.400	<p>META</p>			51.840
12.300	00.200	<p>ITINERARIO DE EVACUACION 3</p> <p>C. STOP</p>			51.640
12.350	00.050	<p>X - por LP-112 dirección Santo Domingo</p>		51.590	

2ª SECCION		6º SECTOR		TC 4		CH 4A	
DISTANCIA		TIEMPO		PROMEDIO		Frente Pino	
63.960 mts		110 min		34,89 Km/h		Parque Cerrado Obligatorio	
SECTOR DE ENLACE							

KILOMETROS		DIRECCION	INFORMACION	KM. TOTATES REGRESIVOS
TOTAL	PARCIAL			

12.375	00.025			51.565
		X - por LP-112 dirección Santo Domingo		
20.675	08.300			43.265
		X - con LP-114 dirección Las Tricias		
32.975	12.300			30.965
		X - con LP-1 dirección Puntagorda		
35.925	02.950			28.015
		X - LP 1 Dirección Tijarafe		
58.325	22.400			05.615
		X - LP 1 Dirección Los Llanos		

2ª SECCION		6º SECTOR		TC 4	CH 4A
DISTANCIA	TIEMPO	PROMEDIO	Frente Pino		Parque Cerrado Obligatorio
63.960 mts	110 min	34,89 Km/h	SECTOR DE ENLACE		

KILOMETROS		DIRECCION	INFORMACION	KM. TOTATES REGRESIVOS
TOTAL	PARCIAL			

62.025	03.700			01.915

62.295	00.270			01.645

63.395	01.100			00.545








63.595	00.200			00.345

63.855	00.260			00.085



2ª SECCION		6º SECTOR		TC 4	CH 4A
DISTANCIA	TIEMPO	PROMEDIO	Frente Pino		Parque Cerrado Obligatorio
63.960 mts	110 min	34,89 Km/h	SECTOR DE ENLACE		

KILOMETROS		DIRECCION	INFORMACION	KM. TOTATES REGRESIVOS
TOTAL	PARCIAL			

63.915	00.060				00.025
63.940	00.025		 ZONA 		00.000

2ª SECCION		6º SECTOR		TC 4	CH 4A
DISTANCIA	TIEMPO	PROMEDIO	Frente Pino		Parque Cerrado Obligatorio
63.960 mts	110 min	34,89 Km/h	SECTOR DE ENLACE		

KILOMETROS		DIRECCION	INFORMACION	KM. TOTATES REGRESIVOS
TOTAL	PARCIAL			

		CH 4A - ENTRADA A PARQUE CERRADO OBLIG.			

P A R Q U E C E R R A D O O B L I G A T O R I O		P A R Q U E C E R R A D O O B L I G A T O R I O
--	--	--

		SALIDA DE PARQUE CERRADO OBLIGATORIO			

ITINERARIOS INFORMATIVOS

DISTANCIA	DESDE	PARQUE CERRADO	PARQUE DE ASISTENCIA "B"
480 mts	HASTA	Plaza Juan Pablo II	Entrada Asistencia "B"

KILOMETROS		DIRECCION	INFORMACION	KM. TOTATES REGRESIVOS
TOTAL	PARCIAL			

00.000	00.000			00.480
SALIDA DE PARQUE CERRADO OBLIGATORIO				

00.050	00.050			00.430
X - C/ Luis Felipe Wamguemert carril derecho				

00.330	00.280			00.150
X - 2ª Salida a estacionamientos Ramón Poll				

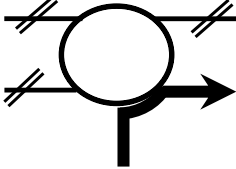


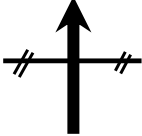


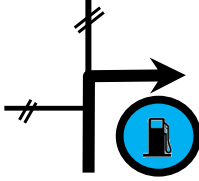


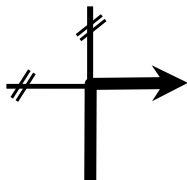





00.410	00.080			00.070
Estacionamientos Ramon Poll				

00.480	00.070			00.000
ENTRADA A PARQUE ASISTENCIA "B"				

ASISTENCIA "B"



3ª, 4ª y 5ª SECCION		7º, 12º y 17º SECTOR	CH 4B, 7B y 10B	CH 5, 8 y 11
DISTANCIA	TIEMPO	PROMEDIO	Salida Asistencia "B, C y D"	Frente Escaleras Acceso Fincas
7.690 mts	27 min	17,09 Km/h	SECTOR DE ENLACE	

KILOMETROS		DIRECCION	INFORMACION	KM. TOTATES REGRESIVOS
TOTAL	PARCIAL			
00.000	00.000	 CH - ASISTENCIA	 	07.690
00.190	00.190	 X - Plaza La Constitución (carril derecho)	 	07.500
00.240	00.050	 X - Calle Vizconde de Buen Paso (REFUEL)	 	07.450
00.370	00.130	 X - Calle Belen	 	07.320
00.420	00.050	 X - Avda. Carlos Francisco - Carril derecho	 	07.270

3ª, 4ª y 5ª SECCION		7º, 12º y 17º SECTOR	CH 4B, 7B y 10B	CH 5, 8 y 11
DISTANCIA	TIEMPO	PROMEDIO	Salida Asistencia "B, C y D"	Fronte Escaleras Acceso Fincas
7.690 mts	27 min	17,09 Km/h	SECTOR DE ENLACE	

KILOMETROS		DIRECCION	INFORMACION	KM. TOTATES REGRESIVOS
TOTAL	PARCIAL			

00.550	00.130				07.140
00.690	00.140				07.000
01.990	01.300				05.700
03.790	01.800				03.900
05.390	01.600				02.300



3ª, 4ª y 5ª SECCION		7º, 12º y 17º SECTOR		CH 4B, 7B y 10B		CH 5, 8 y 11	
DISTANCIA		TIEMPO		PROMEDIO		Salida Asistencia "B, C y D"	
7.690 mts		27 min		17,09 Km/h		Frente Escaleras Acceso Fincas	
SECTOR DE ENLACE							

KILOMETROS		DIRECCION	INFORMACION	KM. TOTATES REGRESIVOS
TOTAL	PARCIAL			
06.290	00.900	<p>X - LP 2132 Dirección Tazacorte</p>		01.400
07.690	01.400	<p>CH - FRENTE ESCALERA ACCESO FINCAS</p>		00.000

T.C. TAZACORTE - VALLE DE ARIDANE (13,2 Kmts.)



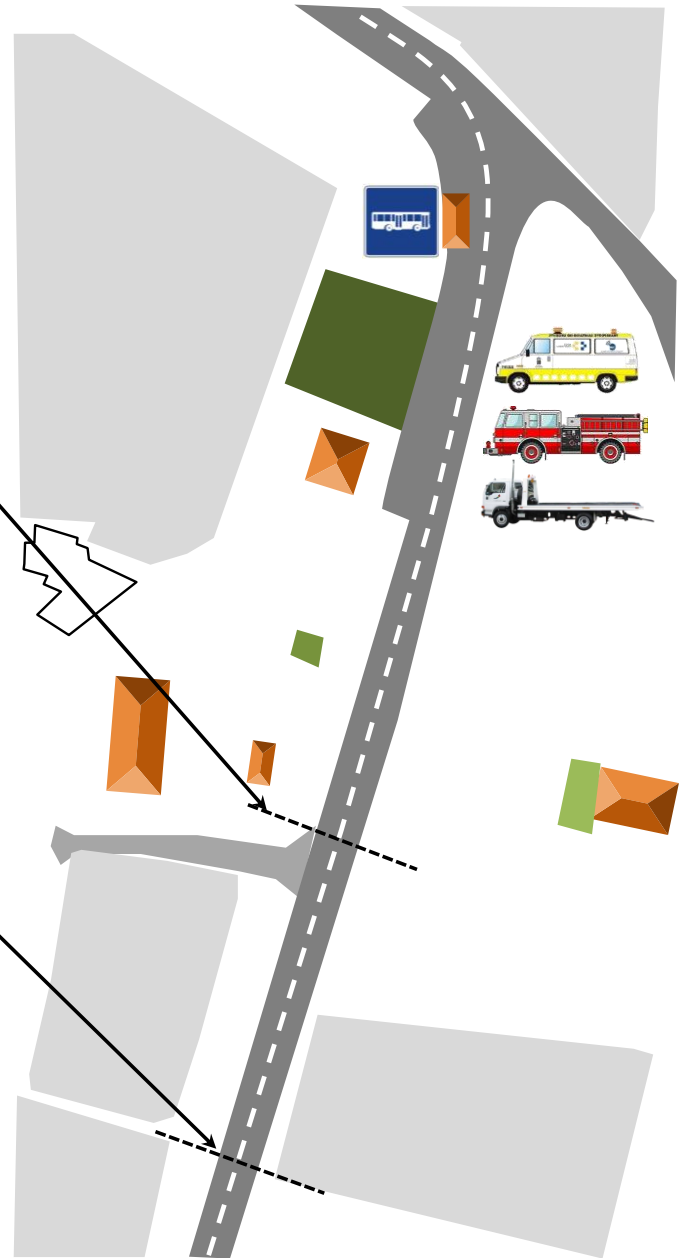
	CIERRE	CINTAS	"S"	V.I.P. / G.C.	"000"	"00"	"0"	1	APERTURA
		 Orvecame <small>Organización Vehículos Cabrera Medina</small>	 Orvecame <small>Organización Vehículos Cabrera Medina</small>	 Orvecame <small>Organización Vehículos Cabrera Medina</small>	 Orvecame <small>Organización Vehículos Cabrera Medina</small>	 Orvecame <small>Organización Vehículos Cabrera Medina</small>	 Orvecame <small>Organización Vehículos Cabrera Medina</small>		
T.C. 5	9:00	9:00	9:25	9:35	9:40	9:45	9:50	10:00	11:20
T.C. 8	12:30	12:30	12:55	13:05	13:10	13:15	13:20	13:30	14:45

T.C. 5 y 8 TAZACORTE - VALLE DE ARIDANE

PLANO DE SALIDA



▲
50 mts.
▼

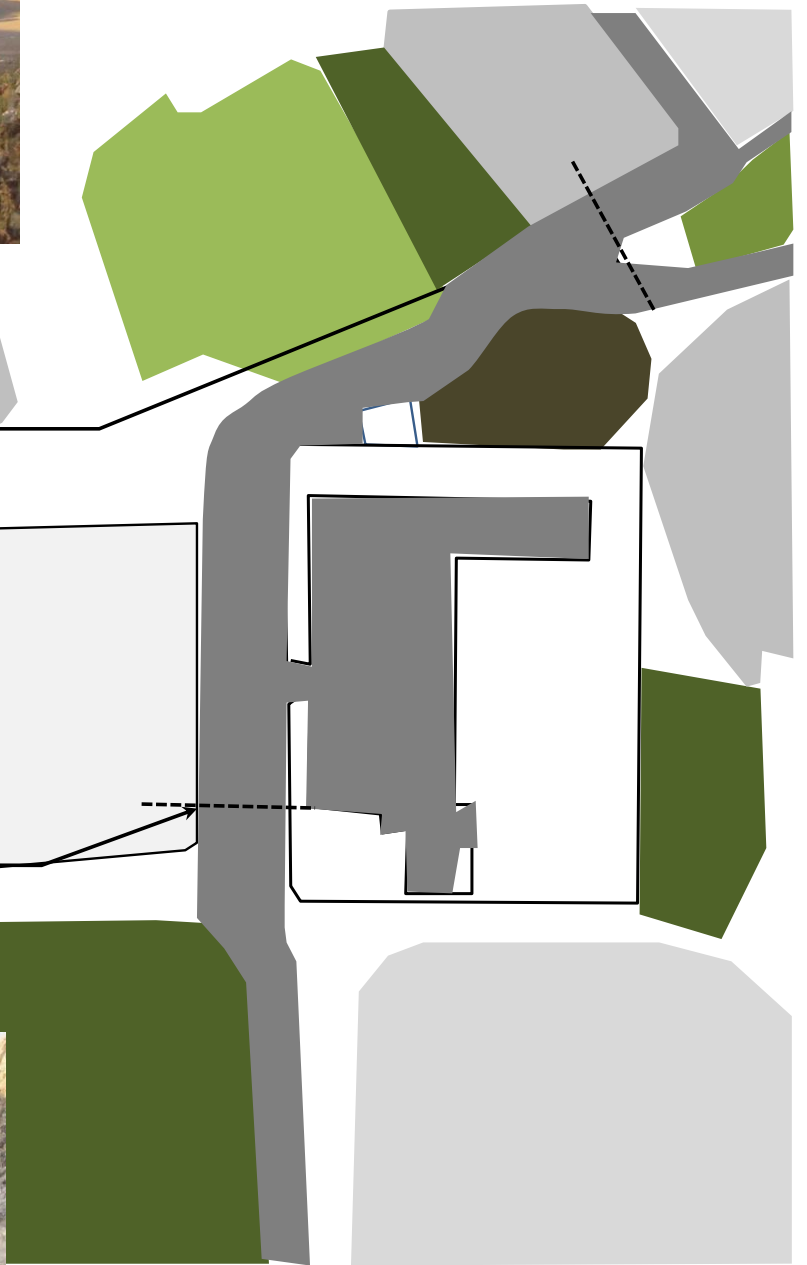


T.C. 5 y 8 TAZACORTE - VALLE DE ARIDANE

PLANO DE META



▲
150 mts.
▼



3ª y 4ª SECCION		8º y 12º SECTOR		TC 5 y 8		CH 6 y 9	
DISTANCIA	TIEMPO	PROMEDIO	Frente Mojón Casa 19			Frente Pared Blanca	
17.250 mts	32 min	32,34 Km/h	TC 5 y 8 - TAZACORTE - VALLE DE ARIDANE			13,200 Kmts.	

KILOMETROS		DIRECCION	INFORMACION	KM. TOTATES REGRESIVOS
TOTAL	PARCIAL			
00.000	00.000	<p>SALIDA TC - FRENTE MOJON CASA 19</p>		60% 60% 17.250
00.875	00.875	<p>Torreta la luz - Después bar La Costa</p>		Zona Especial C 1/2 Pág. 16.375
01.450	00.575	<p>X - San Isidro - La Cuadra</p>		Zona Especial C 3 Pág. 15.800
01.690	00.240	<p>Puerta verde</p>		15.560
02.100	00.410	<p>Puerta roja</p>		15.150

3ª y 4ª SECCION		8º y 12º SECTOR		TC 5 y 8		CH 6 y 9	
DISTANCIA		TIEMPO		PROMEDIO		Frente Mojón Casa 19	
17.250 mts		32 min		32,34 Km/h		Frente Pared Blanca	
				TC 5 y 8 - TAZACORTE - VALLE DE ARIDANE		13,200 Kmts.	

KILOMETROS		DIRECCION	INFORMACION	KM. TOTATES REGRESIVOS
TOTAL	PARCIAL			

02.450	00.350	<p>Vallado de frente</p>		<p>14.800</p>
02.900	00.450	<p>San Borondón - Cruz Premiada</p>	<p>04</p>	<p>14.350</p>
03.300	00.400	<p>X - Carretera La Costa - Almacén Cejas</p>	<p>05</p>	<p>Zona Especial C4 Pág.</p> <p>13.950</p>
03.860	00.560	<p>X - Dirección La Laguna - Los Canarias</p>	<p>06</p>	<p>13.390</p>
04.280	00.420	<p>Pista cemento - Montaña La Laguna</p>		<p>12.970</p>

3ª y 4ª SECCION		8º y 12º SECTOR		TC 5 y 8		CH 6 y 9	
DISTANCIA		TIEMPO		PROMEDIO		Frente Mojón Casa 19	
17.250 mts		32 min		32,34 Km/h		Frente Pared Blanca	
				TC 5 y 8 - TAZACORTE - VALLE DE ARIDANE			
				13,200 Kmts.			

KILOMETROS		DIRECCION	INFORMACION	KM. TOTATES REGRESIVOS
TOTAL	PARCIAL			

04.910	00.630	<p>Escalera de cemento</p>	<p>07</p>	12.340
05.150	00.240	<p>X - Camino Cuesta Zapata (Casa 16)</p>	<p>08</p>	<p>Zona Especial C5 Pág.</p> <p>12.100</p>
05.400	00.250	<p>Casa porche 3 ventanas</p>		11.850
05.800	00.400	<p>X - Calle Pintor Cándido Camacho Gómez / Direcció</p>	<p>09</p>	11.450
06.090	00.290	<p>X - Dirección Los Llanos</p>	<p>10</p>	<p>Zona Especial C6 Pág.</p> <p>11.160</p>

3ª y 4ª SECCION		8º y 12º SECTOR		TC 5 y 8		CH 6 y 9	
DISTANCIA		TIEMPO		Frente Mojón Casa 19		Frente Pared Blanca	
17.250 mts		32 min		32,34 Km/h		13,200 Kmts.	
				TC 5 y 8 - TAZACORTE - VALLE DE ARIDANE			

KILOMETROS		DIRECCION	INFORMACION	KM. TOTATES REGRESIVOS
TOTAL	PARCIAL			

06.880	00.790	<p>Después entrada Cuesta Cardón</p>		10.370
07.900	01.020	<p>Rampa con baranda de tubo</p>		09.350
08.480	00.580	<p>ITINERARIO DE EVACUACION 1</p> <p>X - Calle San Pedro (Iglesia - Casa 18)</p>		08.770
08.820	00.340	<p>X - Calle Las Rosas - Farola</p>		08.430
09.270	00.450	<p>Finca Carmen Acosta</p>		07.980

3ª y 4ª SECCION		8º y 12º SECTOR		TC 5 y 8		CH 6 y 9	
DISTANCIA		TIEMPO		PROMEDIO		Frente Mojón Casa 19	
17.250 mts		32 min		32,34 Km/h		Frente Pared Blanca	
				TC 5 y 8 - TAZACORTE - VALLE DE ARIDANE			
				13,200 Kmts.			

KILOMETROS		DIRECCION	INFORMACION	KM. TOTATES REGRESIVOS
TOTAL	PARCIAL			

ITINERARIO DE EVACUACION 2				
09.380	00.110	X - El Arenero (Casa 76)		07.870

09.970	00.590	X - Los Palomares (4 Caminos - Casa 312)		07.280

ITINERARIO DE EVACUACION 3				
Por las características especiales del tramo caso de SUSPENDERSE el mismo y por motivos de seguridad seguir de Frente hasta Glorieta de Triana y tomar 1ª Salida Dirección LP-213 La Laguna y a T.C. 6 y 9 #holaelpaso				
10.500	00.530	X - Los Europlátanos		06.750

10.860	00.360	Después 3 casas		06.390

11.000	00.140	Cajita del Agua (Rasante - Farola)		06.250

3ª y 4ª SECCION		8º y 12º SECTOR		TC 5 y 8		CH 6 y 9	
DISTANCIA		TIEMPO		PROMEDIO		Frente Mojón Casa 19	
17.250 mts		32 min		32,34 Km/h		Frente Pared Blanca	
				TC 5 y 8 - TAZACORTE - VALLE DE ARIDANE		13,200 Kmts.	

KILOMETROS		DIRECCION	INFORMACION	KM. TOTATES REGRESIVOS
TOTAL	PARCIAL			

11.360	00.360	 Portada verde		05.890
11.650	00.290	 Serradores		Zona Especial C8 Pág.
12.350	00.700	ITINERARIO DE EVACUACION 4 X - Martelas de Abajo		Zona Especial C9 Pág.
12.710	00.360	 Estanques		04.540
13.200	00.490	 META TC - ALMACEN		100% 100% 100% 04.050

3ª y 4ª SECCION		8º y 12º SECTOR		TC 5 y 8		CH 6 y 9	
DISTANCIA		TIEMPO		PROMEDIO		Frente Mojón Casa 19	
17.250 mts		32 min		32,34 Km/h		Frente Pared Blanca	
SECTOR DE ENLACE							

KILOMETROS		DIRECCION	INFORMACION	KM. TOTATES REGRESIVOS
TOTAL	PARCIAL			

13.400	00.200			03.850
ITINERARIO DE EVACUACION 5				

13.700	00.300			03.550
X - LP 213 Dirección Puerto Naos				

15.200	01.500			02.050
X - La Laguna				



16.800	01.600			00.450
X - LP-211 - Las Manchas				

17.050	00.250			00.200
X - Camino El Pastelero				

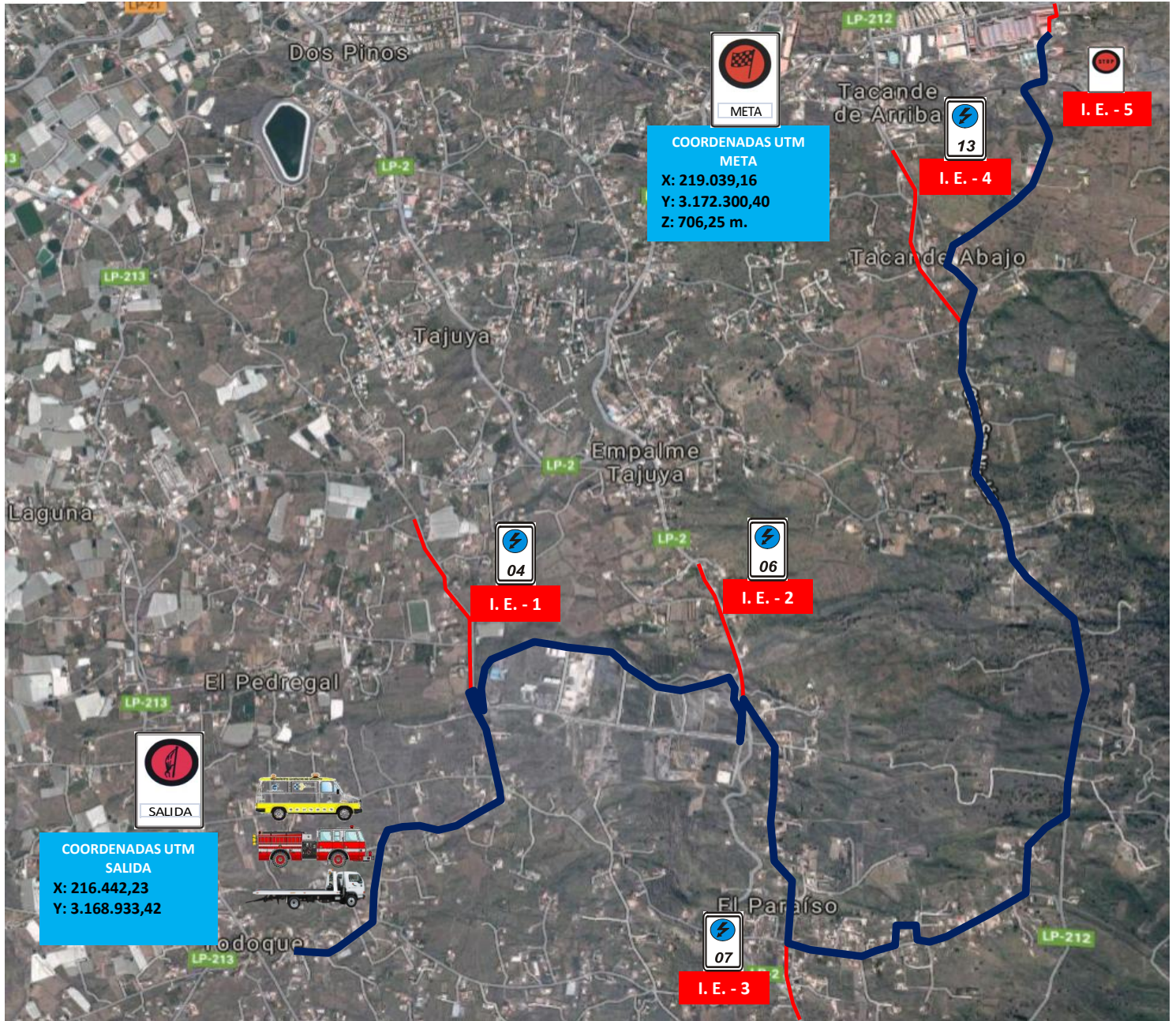


3ª y 4ª SECCION		8º y 12º SECTOR		TC 5 y 8		CH 6 y 9	
DISTANCIA		TIEMPO		PROMEDIO		Frente Mojón Casa 19	
17.250 mts		32 min		32,34 Km/h		Frente Pared Blanca	
SECTOR DE ENLACE							

KILOMETROS		DIRECCION	INFORMACION	KM. TOTATES REGRESIVOS
TOTAL	PARCIAL			

17.250	00.200	 CH FRENTE PARED BLANCA			 60%  60% 00.000
---------------	---------------	---	---	--	---

T.C. #HOLAELPASO (8,43 Kmts.)



	CIERRE	CINTAS	"S"	V.I.P. / G.C.	"000"	"00"	"0"	1	APERTURA
		 Orvecame <small>Organización Vehículos Cabrera Medina</small>	 Orvecame <small>Organización Vehículos Cabrera Medina</small>	 Orvecame <small>Organización Vehículos Cabrera Medina</small>	 Orvecame <small>Organización Vehículos Cabrera Medina</small>	 Orvecame <small>Organización Vehículos Cabrera Medina</small>	 Orvecame <small>Organización Vehículos Cabrera Medina</small>		
T.C. 6	9:35	9:35	10:00	10:10	10:15	10:20	10:25	10:35	11:55
T.C. 9	13:05	13:05	13:30	13:40	13:45	13:50	13:55	14:05	15:20

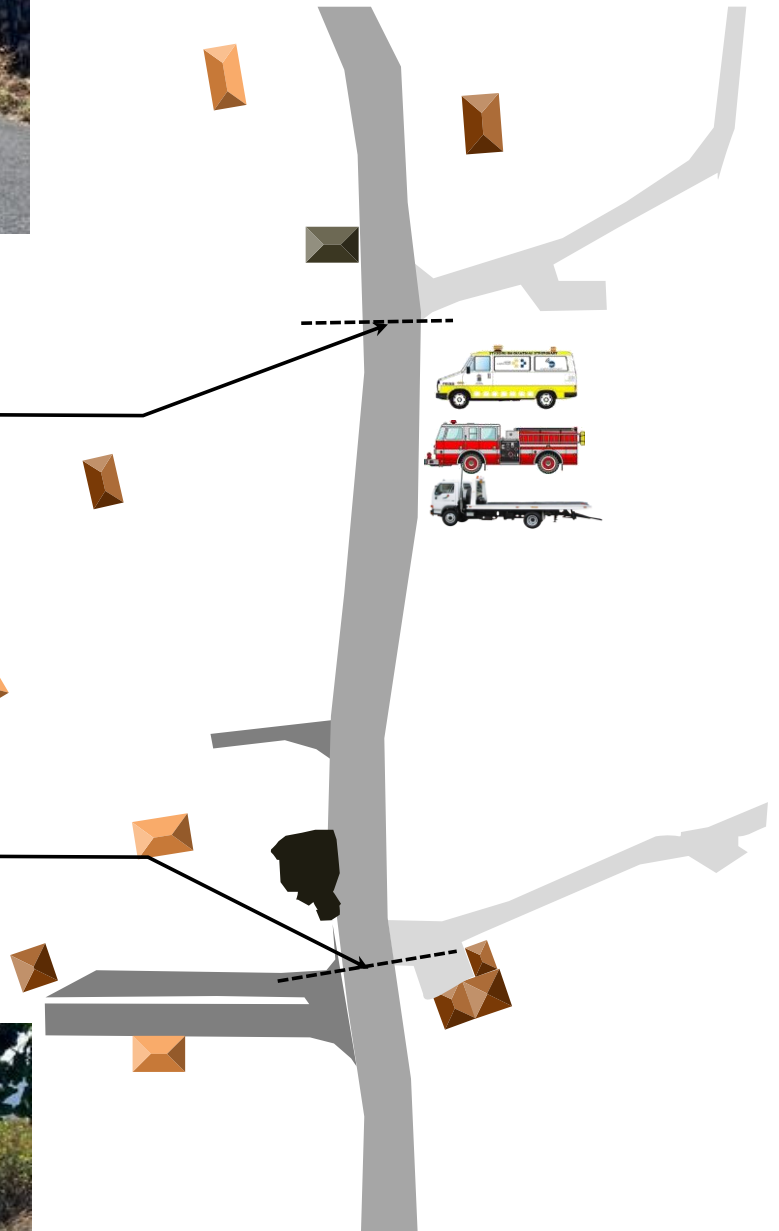
I. E. ITINERARIOS DE EVACUACIÓN

T.C. 6 y 9 #HOLAELPASO

PLANO DE SALIDA

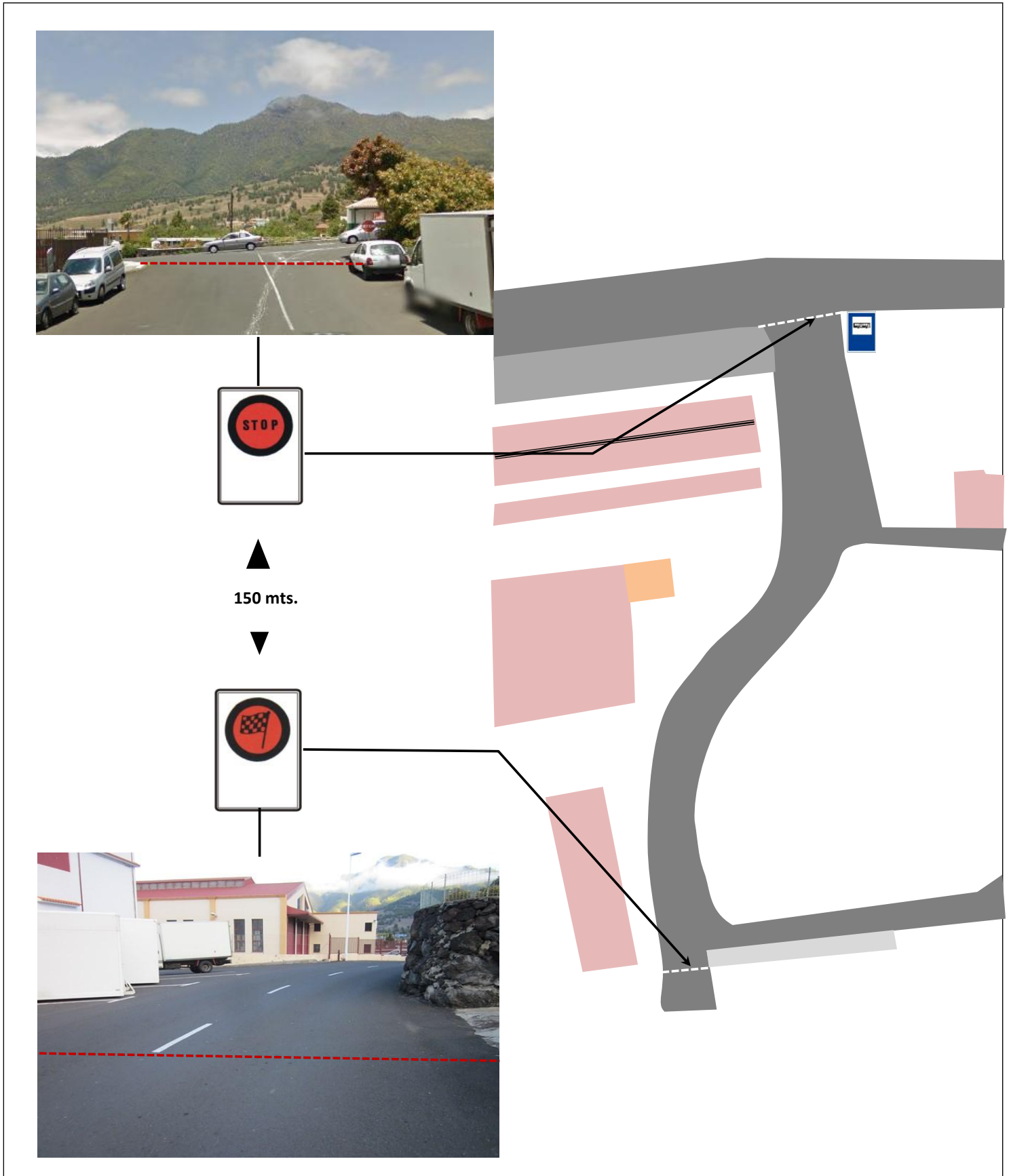


▲
80 mts.
▼



T.C. 6 y 9 #HOLAELPASO

PLANO DE META



3ª y 4ª SECCION		9º y 13º SECTOR		TC 6 y 9		CH 7 y 10	
DISTANCIA		TIEMPO		PROMEDIO		Antes Invernadero	
34.250 mts		57 min		36,05 Km/h		Antes Barranquito	
TC 6 y 9 - #HOLAELPASO						8,430 Kmts.	

KILOMETROS		DIRECCION	INFORMACION	KM. TOTATES REGRESIVOS
TOTAL	PARCIAL			

00.000	00.000	<p>SALIDA TC - ANTES INVERNADERO</p>	<p>01</p>	<p>34.250</p>
00.230	00.230	<p>X - Camino La Vinagrera</p>	<p>02</p>	34.020
01.060	00.830	<p>X - Camino Los Campitos</p>	<p>03</p>	33.190
01.440	00.380	<p>ITINERARIO DE EVACUACION 1</p> <p>X - Callejón de La Gata - Zona Industrial</p>	<p>04</p>	<p>Zona Especial C1 Pág.</p> <p>32.810</p>
02.740	01.300	<p>X - LP-2 Dirección Los Llanos</p>	<p>05</p>	<p>Zona Especial C2 Pág.</p> <p>31.510</p>

3ª y 4ª SECCION		9º y 13º SECTOR		TC 6 y 9		CH 7 y 10	
DISTANCIA	TIEMPO	PROMEDIO	Antes Invernadero			Antes Barranquito	
34.250 mts	57 min	36,05 Km/h	TC 6 y 9 - #HOLAELPASO			8,430 Kmts.	

KILOMETROS		DIRECCION	INFORMACION	KM. TOTATES REGRESIVOS
TOTAL	PARCIAL			

02.860	00.120	ITINERARIO DE EVACUACION 2			
03.860	01.000	ITINERARIO DE EVACUACION 3			
04.380	00.520	Alcalá			29.870
04.830	00.450	X - El Frontón			29.420
05.180	00.350	X - LP 212			29.070

3ª y 4ª SECCION		9º y 13º SECTOR		TC 6 y 9		CH 7 y 10	
DISTANCIA		TIEMPO		PROMEDIO		Antes Invernadero	
34.250 mts		57 min		36,05 Km/h		Antes Barranquito	
TC 6 y 9 - #HOLAELPASO						8,430 Kmts.	

KILOMETROS		DIRECCION	INFORMACION	KM. TOTATES REGRESIVOS
TOTAL	PARCIAL			

05.555	00.375	 Después X Cabeza de Vaca - 1ª Chicanne	 	 28.695
06.180	00.625	 Ante Casa Roja - 2ª Chicanne	 	 28.070
06.360	00.180	 X - Camino El Espigón	 	 27.890
ITINERARIO DE EVACUACION 4				
07.150	00.790	 X - Camino Tacande	 	 <div style="background-color: red; color: white; padding: 5px; text-align: center;"> Zona Especial C 5 Pág. </div> 27.100
07.405	00.255	 X - Camino La Era (Cruz de Tacande)	 	 <div style="background-color: red; color: white; padding: 5px; text-align: center;"> Zona Especial C 6 Pág. </div> 26.845

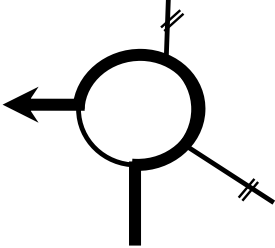

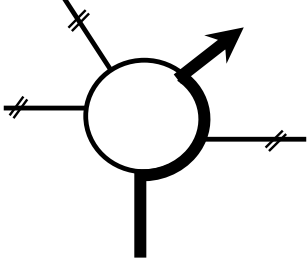

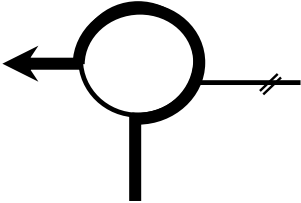

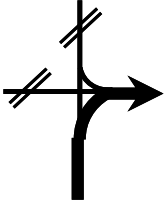

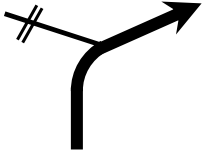

3ª y 4ª SECCION		9º y 13º SECTOR		TC 6 y 9		CH 7 y 10	
DISTANCIA		TIEMPO		PROMEDIO		Antes Invernadero	
34.250 mts		57 min		36,05 Km/h		Antes Barranquito	
TC 6 y 9 - #HOLAELPASO						8,430 Kmts.	

KILOMETROS		DIRECCION	INFORMACION	KM. TOTATES REGRESIVOS
TOTAL	PARCIAL			

08.380	00.975	<p>X - Camino La Era (AUTEIDE)</p>		<p>25.870</p>
08.430	00.050	<p>META TC - ACCESO CEMENTO DERECHA</p>		<p>25.820</p>
08.550	00.120	<p>ITINERARIO DE EVACUACION 5</p> <p>C. STOP - TC</p>		<p>25.700</p>
09.370	00.820	<p>X - Tomar Carril Izquierdo</p>		<p>24.880</p>
11.970	02.600	<p>X - Tajuya dirección Los Llanos</p>		<p>22.280</p>

3ª y 4ª SECCION		9º y 13º SECTOR		TC 6 y 9		CH 7 y 10	
DISTANCIA		TIEMPO		PROMEDIO		Antes Invernadero	
34.250 mts		57 min		36,05 Km/h		Antes Barranquito	
SECTOR DE ENLACE							








KILOMETROS		DIRECCION	INFORMACION	KM. TOTATES REGRESIVOS
TOTAL	PARCIAL			

14.970	03.000			19.280
		X - Glorieta Dos Pinos 3ª Salida - LP-21		
16.470	01.500			17.780
		X - 2ª Salida por LP-21 Dirección Tijarafe		
18.470	02.000			15.780
		X - 2ª Salida por Calle Los Molinos		
18.750	00.280			15.500
		X - LP 1 Tijarafe		
22.350	03.600			11.900
		X - LP 1 Tijarafe (Las Angustias)		



3ª y 4ª SECCION		9º y 13º SECTOR		TC 6 y 9		CH 7 y 10	
DISTANCIA	TIEMPO	PROMEDIO		Antes Invernadero		Antes Barranquito	
34.250 mts	57 min	36,05 Km/h		SECTOR DE ENLACE			

KILOMETROS		DIRECCION	INFORMACION	KM. TOTATES REGRESIVOS
TOTAL	PARCIAL			

29.450	07.100			04.800
		X - LP 1 con LP-118 (La Punta)		
33.950	04.500			00.300
		X - LP-1 por LP-116 Bajada El Jesús		
34.250	00.300	 		00.000
		CH ANTES BARRANQUITO		

T.C. TIJARAFE - TRADICIÓN VIVA (7,4 Kmts.)



	CIERRE	CINTAS	"S"	V.I.P. / G.C.	"000"	"00"	"0"	1	APERTURA
		 Orvecame <small>Organización Vehículos Cabera Medina</small>	 Orvecame <small>Organización Vehículos Cabera Medina</small>		 Orvecame <small>Organización Vehículos Cabera Medina</small>	 Orvecame <small>Organización Vehículos Cabera Medina</small>	 Orvecame <small>Organización Vehículos Cabera Medina</small>		
T.C. 7	10:35	10:35	11:00	11:10	11:15	11:20	11:25	11:35	12:55
T.C. 10	14:05	14:05	14:30	14:40	14:45	14:50	14:55	15:05	16:20

I. E.

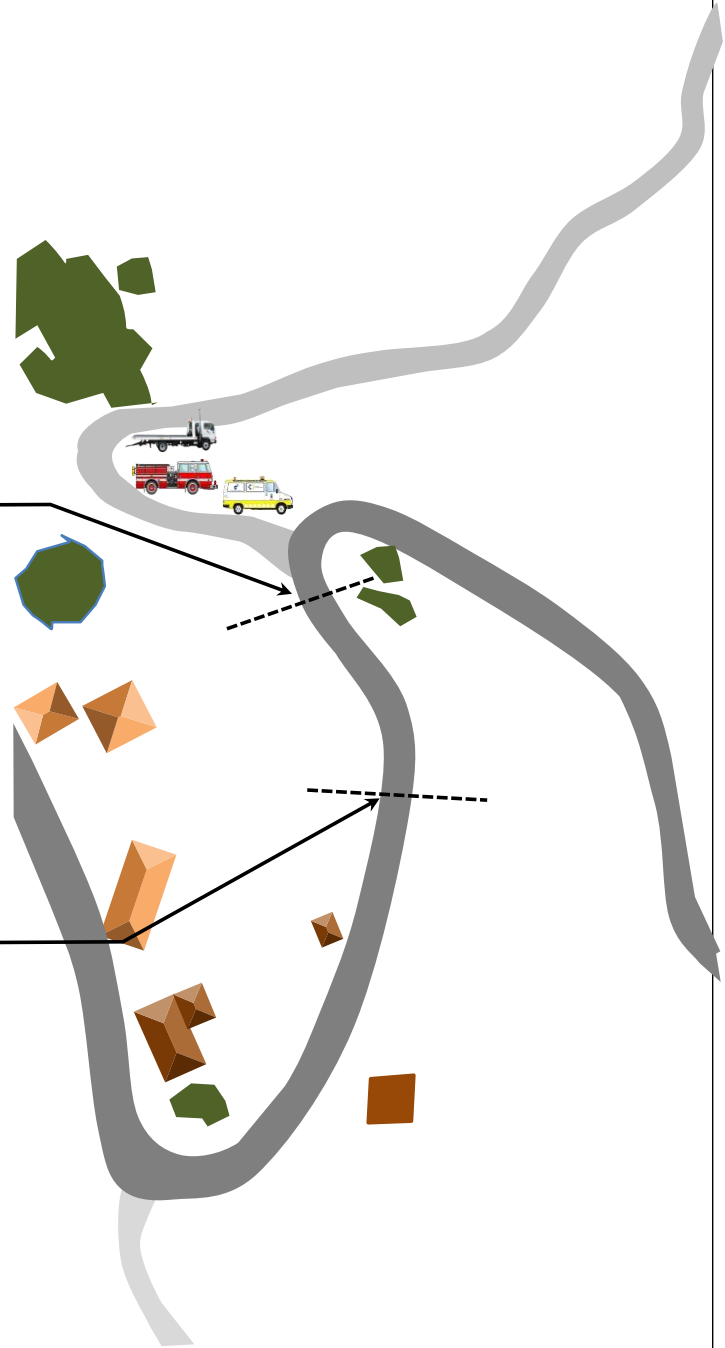
ITINERARIOS DE EVACUACIÓN

T.C. 7 y 10 TIJARAFE - TRADICIÓN VIVA

PLANO DE SALIDA



▲
25 mts.
▼

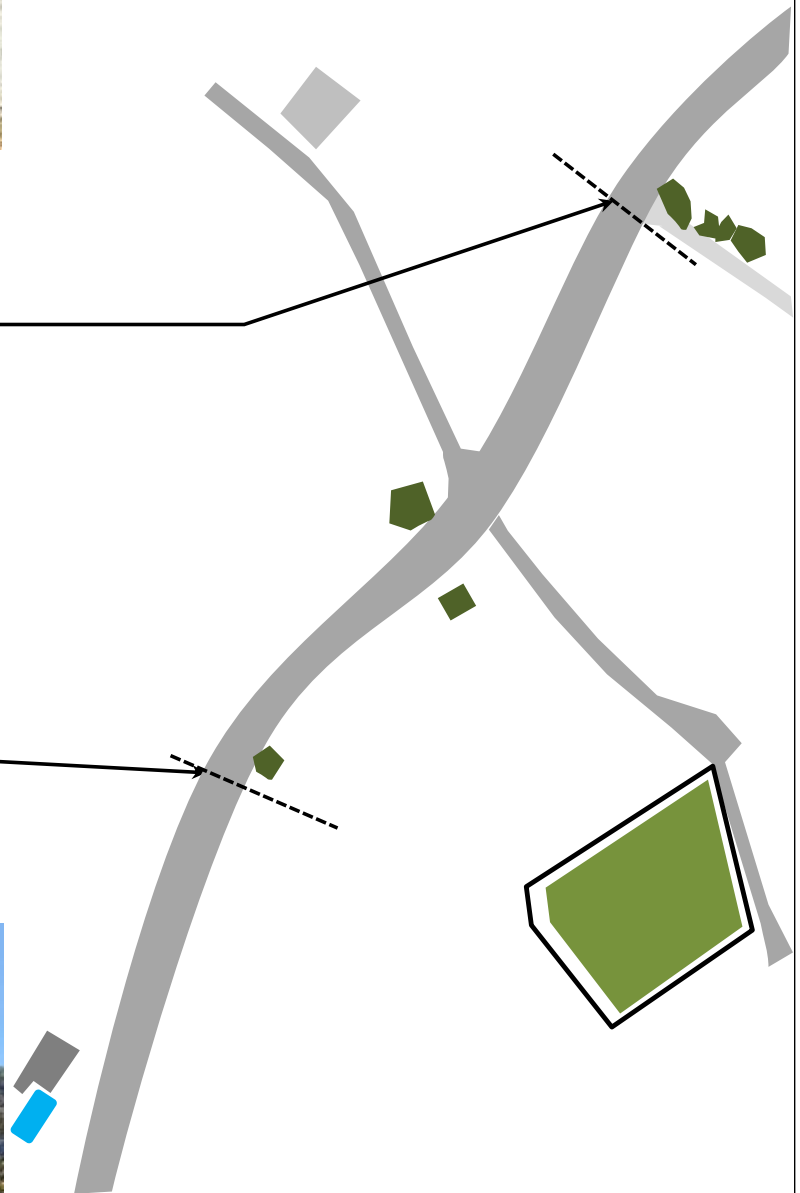


T.C. 7 y 10 TIJARAFE - TRADICIÓN VIVA

PLANO DE META



▲
180 mts.



5ª y 7ª SECCION		10º y 14º SECTOR		TC 7 y 10		CH 7A y 10A	
DISTANCIA	TIEMPO	PROMEDIO		Barranquito		Entrada Reagrup. Asistencia	
22.800 mts	40 min	34,20 Km/h		TC 7 y 10 - TIJARAFE - TRADICIÓN VIVA		7,400 Kmts.	

KILOMETROS		DIRECCION	INFORMACION	KM. TOTATES REGRESIVOS
TOTAL	PARCIAL			

00.000	00.000	<p>SALIDA TC - BARRANQUITO</p>		100% 60%	22.800
00.300	00.300	<p>Almendrero caido</p>			22.500
01.200	00.900	<p>Talud ambos lados</p>			21.600
01.700	00.500	<p>Transformador</p>			21.100
02.300	00.600	<p>Suseción de Curvas</p>			20.500

5ª y 7ª SECCION		10º y 14º SECTOR		TC 7 y 10		CH 7A y 10A	
DISTANCIA		TIEMPO		PROMEDIO		Portada Verde	
22.800 mts		40 min		34,20 Km/h		Entrada Reagrup. Asistencia	
TC 7 y 10 - TIJARAFE - TRADICIÓN VIVA						7,400 Kmts.	

KILOMETROS		DIRECCION	INFORMACION	KM. TOTATES REGRESIVOS
TOTAL	PARCIAL			

02.900	00.600			19.900
03.400	00.500			19.400
04.100	00.700			18.700
04.900	00.800			17.900
05.400	00.500			17.400

5ª y 7ª SECCION		10º y 14º SECTOR		TC 7 y 10		CH 7A y 10A	
DISTANCIA		TIEMPO		PROMEDIO		Portada Verde	
22.800 mts		40 min		34,20 Km/h		Entrada Reagrup. Asistencia	
TC 7 y 10 - TIJARAFE - TRADICIÓN VIVA						7,400 Kmts.	

KILOMETROS		DIRECCION	INFORMACION	KM. TOTATES REGRESIVOS
TOTAL	PARCIAL			

06.100	00.700	<p>X - LP-116 con LP-118 (Afición)</p>			16.700
06.800	00.700	<p>X - LP-118 con Camino La Callejeta</p>			16.000
07.400	00.600	<p>META TC 7 - EXPLANADA</p>			15.400
07.580	00.180	<p>Final Invernadero - Espejo</p>			15.220
10.180	02.600	<p>X - LP-118 con LP 1 Dirección Los Llanos</p>			12.620

5ª y 7ª SECCION		10º y 14º SECTOR		TC 7 y 10		CH 7A y 10A	
DISTANCIA		TIEMPO		PROMEDIO		Entrada Reagrup. Asistencia	
22.800 mts		40 min		34,20 Km/h		SECTOR DE ENLACE	
				Portada Verde			




KILOMETROS		DIRECCION	INFORMACION	KM. TOTATES REGRESIVOS
TOTAL	PARCIAL			

20.880	10.700			01.920
		X - Calle Los Molinos		
21.150	00.270			01.650
		X - LP 2 Los Llanos tomar 2ª Salida		
22.250	01.100			00.550
		X - C/ Plaza la Constitución (Ojo Rodear Plaza)		
22.450	00.200			00.350
		X - Avda. Doctor Fleming (por carril izquierdo)		
22.710	00.260			00.090
		X - Calle Luis Felipe Gómez carril izquierdo		



5ª y 7ª SECCION		10º y 14º SECTOR		TC 7 y 10		CH 7A y 10A	
DISTANCIA	TIEMPO	PROMEDIO		Entrada Reagrup. Asistencia			
22.800 mts	40 min	34,20 Km/h		SECTOR DE ENLACE			

KILOMETROS		DIRECCION	INFORMACION	KM. TOTATES REGRESIVOS
TOTAL	PARCIAL			

22.790	00.080		  	00.010	Estacionamientos a Ramón Poll
22.800	00.010		  	00.000	CH ENTRADA REAGRUPAMIENTO/ASISTENCIA  

ASISTENCIA "C y D"



T.C. TAZACORTE - VALLE DE ARIDANE (13,2 Kmts.)



	CIERRE	CINTAS	"S"	V.I.P. / G.C.	"000"	"00"	"0"	1	APERTURA
		 Orvecame <small>Organización Vehículos Cámara Insular</small>	 Orvecame <small>Organización Vehículos Cámara Insular</small>	 Orvecame <small>Organización Vehículos Cámara Insular</small>	 Orvecame <small>Organización Vehículos Cámara Insular</small>	 Orvecame <small>Organización Vehículos Cámara Insular</small>	 Orvecame <small>Organización Vehículos Cámara Insular</small>		
T.C. 11	16:00	16:00	16:25	16:35	16:40	16:45	16:50	17:00	18:10

I. E.

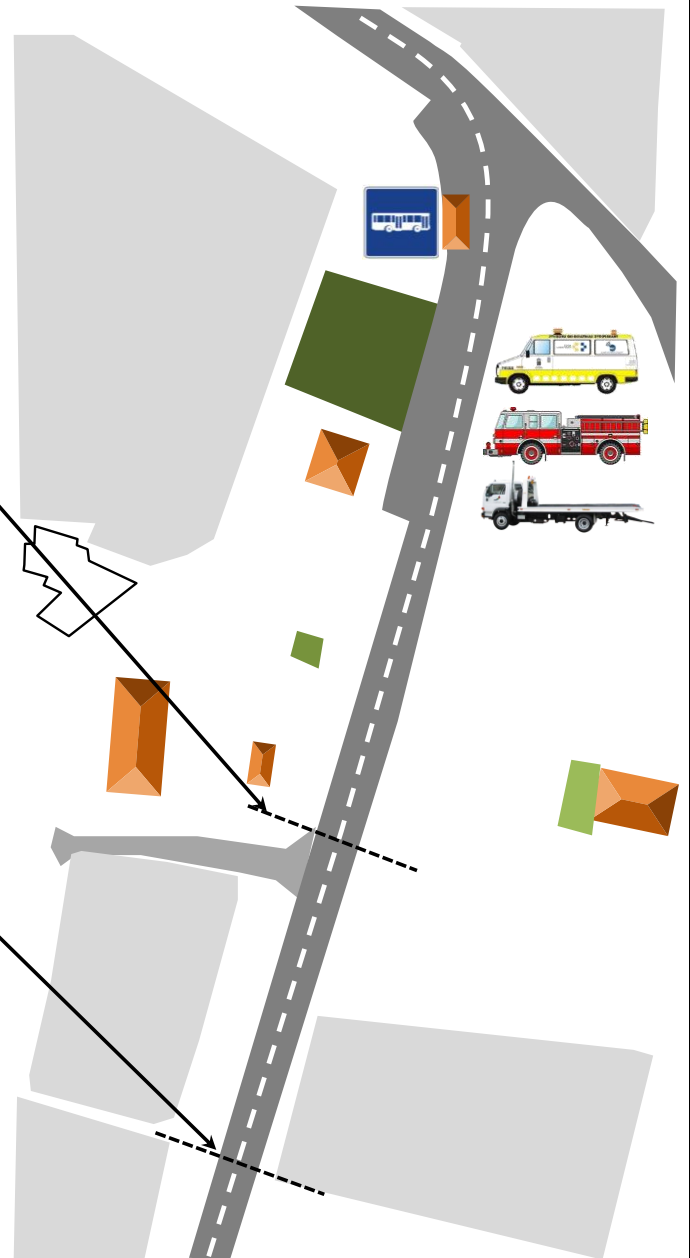
ITINERARIOS DE EVACUACIÓN

T.C. 11 TAZACORTE - VALLE DE ARIDANE

PLANO DE SALIDA



▲
50 mts.
▼



T.C. 11 TAZACORTE - VALLE DE ARIDANE

PLANO DE META



▲
150 mts.
▼



5ª SECCION		16º SECTOR		TC 11		CH 11A	
DISTANCIA	TIEMPO	PROMEDIO	Frente Mojón Casa 19			Entrada Asistencia "E"	
16.150 mts	30 min	32,30 Km/h	TC 11 - TAZACORTE - VALLE DE ARIDANE			13,200 Kmts.	

KILOMETROS		DIRECCION	INFORMACION	KM. TOTATES REGRESIVOS
TOTAL	PARCIAL			

00.000	00.000	<p>SALIDA TC - FRENTE MOJON CASA 19</p>	<p>16.150</p>
00.875	00.875	<p>Torreta la luz - Después bar La Costa</p>	<p>15.275</p>
01.450	00.575	<p>X - San Isidro - La Cuadra</p>	<p>14.700</p>
01.690	00.240	<p>Puerta verde</p>	<p>14.460</p>
02.100	00.410	<p>Puerta roja</p>	<p>14.050</p>

5ª SECCION		16º SECTOR		TC 11		CH 11A	
DISTANCIA		TIEMPO		PROMEDIO		Frente Mojón Casa 19	
16.150 mts		30 min		32,30 Km/h		Entrada Asistencia "E"	
TC 11 - TAZACORTE - VALLE DE ARIDANE						13,200 Kmts.	

KILOMETROS		DIRECCION	INFORMACION	KM. TOTATES REGRESIVOS
TOTAL	PARCIAL			

02.450	00.350	Vallado de frente				13.700
02.900	00.450	San Borondón - Cruz Premiada				13.250
03.300	00.400	X - Carretera La Costa - Almacén Cejas				12.850
03.860	00.560	X - Dirección La Laguna - Los Canarios				12.290
04.280	00.420	Pista cemento - Montaña La Laguna				11.870

Zona Especial
C 4
Pág.

5ª SECCION		16º SECTOR		TC 11		CH 11A	
DISTANCIA		TIEMPO		PROMEDIO		Frente Mojón Casa 19	
16.150 mts		30 min		32,30 Km/h		Entrada Asistencia "E"	
TC 11 - TAZACORTE - VALLE DE ARIDANE						13,200 Kmts.	

KILOMETROS		DIRECCION	INFORMACION	KM. TOTATES REGRESIVOS
TOTAL	PARCIAL			

04.910	00.630	<p>Escalera de cemento</p>		11.240
05.150	00.240	<p>X - Camino Cuesta Zapata (Casa 16)</p>		<div style="border: 2px solid red; padding: 5px; color: white; text-align: center;"> Zona Especial C5 Pág. </div> <p>11.000</p>
05.400	00.250	<p>Casa porche 3 ventanas</p>		10.750
05.800	00.400	<p>X - Calle Pintor Cándido Camacho Gómez / Direcció</p>		10.350
06.090	00.290	<p>X - Dirección Los Llanos</p>		<div style="border: 2px solid red; padding: 5px; color: white; text-align: center;"> Zona Especial C6 Pág. </div> <p>10.060</p>

5ª SECCION		16º SECTOR		TC 11		CH 11A	
DISTANCIA	TIEMPO	PROMEDIO		Frente Mojón Casa 19		Entrada Asistencia "E"	
16.150 mts	30 min	32,30 Km/h		TC 11 - TAZACORTE - VALLE DE ARIDANE		13,200 Kmts.	

KILOMETROS		DIRECCION	INFORMACION	KM. TOTATES REGRESIVOS
TOTAL	PARCIAL			

06.880	00.790	<p>Después entrada Cuesta Cardón</p>		09.270
07.900	01.020	<p>Rampa con baranda de tubo</p>		08.250
08.480	00.580	<p style="text-align: center;">ITINERARIO DE EVACUACION 1</p> <p>X - Calle San Pedro (Iglesia - Casa 18)</p>		<p style="text-align: center;">Zona Especial C7 Pág.</p>
08.820	00.340	<p>X - Calle Las Rosas - Farola</p>		07.330
09.270	00.450	<p>Finca Carmen Acosta</p>		06.880

5ª SECCION		16º SECTOR		TC 11		CH 11A	
DISTANCIA	TIEMPO	PROMEDIO	Frente Mojón Casa 19			Entrada Asistencia "E"	
16.150 mts	30 min	32,30 Km/h	TC 11 - TAZACORTE - VALLE DE ARIDANE			13,200 Kmts.	

KILOMETROS		DIRECCION	INFORMACION	KM. TOTATES REGRESIVOS
TOTAL	PARCIAL			

		ITINERARIO DE EVACUACION 2					
09.380	00.110	X - El Arenero (Casa 76)				06.770	

09.970	00.590	X - Los Palomares (4 Caminos - Casa 312)				06.180	

<p>Por las características especiales del tramo caso de SUSPENDERSE el mismo y por motivos de seguridad seguir de Frente hasta Glorieta de Triana y tomar 3ª Salida Dirección LP-213 Los Llanos y a C.H. 11A Asistencia "E"</p>		ITINERARIO DE EVACUACION 3					
10.500	00.530	X - Los Europlátanos				05.650	

10.860	00.360	Después 3 casas				05.290	

11.000	00.140	Cajita del Agua (Rasante - Farola)				05.150	

5ª SECCION		16º SECTOR		TC 11		CH 11A	
DISTANCIA	TIEMPO	PROMEDIO	Frente Mojón Casa 19			Entrada Asistencia "E"	
16.150 mts	30 min	32,30 Km/h	TC 11 - TAZACORTE - VALLE DE ARIDANE			13,200 Kmts.	

KILOMETROS		DIRECCION	INFORMACION	KM. TOTATES REGRESIVOS
TOTAL	PARCIAL			

11.360	00.360	 Portada verde		 04.790
11.650	00.290	 Serradores		 Zona Especial C 8 Pág. 04.500
12.350	00.700	ITINERARIO DE EVACUACION 4 X - Martelas de Abajo		 Zona Especial C 9 Pág. 03.800
12.710	00.360	 Estanques		 03.440
13.200	00.490	 META TC - ALMACEN		 100% 100% 02.950

5ª SECCION		16º SECTOR		TC 11		CH 11A	
DISTANCIA		TIEMPO		PROMEDIO		Frente Mojón Casa 19	
16.150 mts		30 min		32,30 Km/h		Entrada Asistencia "E"	
SECTOR DE ENLACE							

KILOMETROS		DIRECCION	INFORMACION	KM. TOTATES REGRESIVOS
TOTAL	PARCIAL			

13.400	00.200	<p>C. STOP TC</p>		<p>100%</p> <p>100%</p>	02.750
		ITINERARIO DE EVACUACION 5			
13.700	00.300	<p>X - LP 213 Dirección Los Llanos de Aridane</p>			02.450
14.050	00.350	<p>X - 2ª Salida dirección Los Llanos</p>			02.100
15.400	01.350	<p>X - Avda. Carlos Francisco carril derecho</p>			00.750
15.520	00.120	<p>X - Avda. Doctor Fleming carril izquierda</p>			00.630

5ª SECCION		16º SECTOR		TC 11		CH 11A	
DISTANCIA		TIEMPO		PROMEDIO		Frente Mojón Casa 19	
16.150 mts		30 min		32,30 Km/h		Entrada Asistencia "E"	
SECTOR DE ENLACE							

KILOMETROS		DIRECCION	INFORMACION	KM. TOTATES REGRESIVOS
TOTAL	PARCIAL			
15.780	00.260			00.370
16.060	00.280			00.090
16.140	00.080			00.010
16.150	00.010			
16.150	00.010	CH 11A - ENTRADA ASISTENCIA "E"		00.000

ITINERARIOS INFORMATIVOS

DISTANCIA		DESDE	PARQUE DE TRABAJO	AVDA. Enrique Mederos	
1.135	mts	HASTA	PREPARQUE CEREMONIA DE ENTREGA TROFEOS	C/ REAL	
KILOMETROS		DIRECCION		INFORMACION	KM. TOTATES REGRESIVOS
TOTAL	PARCIAL				
00.000	00.000	 			01.135
00.085	00.085	 			01.050
00.230	00.145	 			00.905
00.305	00.075	 			00.830
00.655	00.350	 			00.480



ITINERARIOS INFORMATIVOS

DISTANCIA	DESDE	PARQUE DE TRABAJO	AVDA. Enrique Mederos
1.135 mts	HASTA	PREPARQUE CEREMONIA DE ENTREGA TROFEOS	C/ REAL

KILOMETROS		DIRECCION	INFORMACION	KM. TOTATES REGRESIVOS
TOTAL	PARCIAL			

00.835	00.180		 VELOCIDAD MÁXIMA		00.300
		X - C/ Real			

01.135	00.300		 VELOCIDAD MÁXIMA		00.000
		X - C/ Real			



RUTOMETRO

Etapa:	1ª	CH 0 SALIDA RALLYE ASISTENCIA "A"	Distancia:	30,630	Kms.
Sección:	1ª		Tiempo:	0:57	Mts.
Sector:	1º		CH 1 CAMINO DE MATOS	Promedio:	32.242

Kms. Totales	Kms. Sector	Kms. Parcial	Carretera a seguir	ITINERARIO DE PASO AMPLIACIÓN DE INFORMACIÓN	Dirección a seguir	Hora de Paso
00,000	00,000	00,000	Calle	CH 0 - SALIDA RALLYE ASISTENCIA "A"	Derecha	16:30
	00,190	00,190	Avda	X - Plaza La Constitución	Frente	
	00,240	00,050	Calle	X - C/ Vizconde de Buen Paso (REFUEL)	Derecha	
	00,370	00,130	Calle	X - C/ Vizconde de Buen Paso	Frente	
	00,510	00,140	Calle	X - C/ Angélica Luis Acosta	Izquierda	
	00,530	00,020	Calle	X - C/ Angélica Luis Acosta (trasera centro de salud)	Derecha	
	00,580	00,050	Calle	X - C/ Princesa Dacil	Derecha	
	00,680	00,100	Calle	X - C/ Glorieta Castillo Olivares	Derecha	
	00,840	00,160	Avda	X - Avda. Carlos Francisco Lorenzo Navarro	Izquierda	
	00,920	00,080	Avda	X - Avda. Tanausú - Carril izquierdo	Frente	
	01,720	00,800	Glorieta	X - Calle Los Molinos 1ª Salida	Frente	
	02,000	00,280	LP-1	X - LP 1 Tijarafe	Derecha	
	05,600	03,600	LP-1	X - LP 1 Tijarafe (Las Angustias)	Frente	
	12,700	07,100	LP-1	X - LP 1 Tijarafe (La Punta)	Frente	
	19,000	06,300	LP-1	X - LP 1 Puntagorda (Pueblo Tijarafe)	Frente	
	29,100	10,100	Cmno.	X - Camino La Cancela (Km. 76)	Izquierda	
	29,900	00,800	Avda	X - Avda. Los Almendros	Derecha	
	29,950	00,050	Glorieta	X - Glorieta Avda Los Almendros tomar 2ª Salida	Derecha	
	30,300	00,350	Cmno.	X - Camino El Pinar (Buensabor)	Derecha	
	30,600	00,300	Cmno.	X - Camino de Pinto	Derecha	
30,630	30,630	00,030	Cmno.	CH 1 - CAMINO DE MATOS	Frente	17:27



30,630		00,025	Cmno.	NEUTRALIZACIÓN - PARQUE CERRADO		0:03
				ZONA DE CONTROL		

Etapa:	1ª	TC 1 PUNTAGORDA			E v a l u a c i o n e s	Distancia:	9,870	Kms.
Sección:	1ª	A				Tiempo:	0:17	Mts.
Sector:	2º	CH 2 FRENTE ALMENDRERO - DEPOSITO				Promedio:	34.835	Km/h.
T.C. 1 RESPIRA_PUNTAGORDA (6,07 Kms.)						EN CASO DE INTERRUPCION DEFINITIVA DESDE C: Stop		
Salida	Frente Almacén CUPALMA				Distancia:	3,800	Kms.	
Meta	Frente Almacén VIALPA				Tiempo:	0:12	Mts.	
Record					Promedio:	19.000	Km/h.	
Kms. Totales	Kms. Sector	Kms. Parcial	Carretera a seguir	ITINERARIO DE PASO	Dirección a seguir	Hora de Paso		
				AMPLIACIÓN DE INFORMACIÓN				

30,630	00,000	00,000	Cmno.	SALIDA TC 1 - FRENTE ALMACÉN CUPALMA	Frente	17:30
	00,150	00,150	Cmno.	X - Camino el Molino	Frente	
	00,210	00,060	Cmno.	X - Camino El Molino 2	Frente	
	00,490	00,280	Cmno.	X - Pista Relvalarga	Frente	
	00,770	00,280	Cmno.	X - Final Recta Relvalarga	Frente	
	00,860	00,090	Cmno.	X - Pista El Canal	Frente	
	00,950	00,090	Cmno.	X - Pista Alegría	Frente	
	01,340	00,390	Cmno.	Los Morritos	Frente	
	01,400	00,060	Cmno.	X - Morongas	Frente	
	01,560	00,160	Cmno.	X - Morongas - Antigua Salida Tramo	Derecha	
	01,880	00,320	Cmno.	Comienzo Descenso Tubo	Frente	
	02,090	00,210	Cmno.	X - Montaña de Matos	Izquierda	
	02,290	00,200	Cmno.	X - Invernaderos	Frente	
	02,470	00,180	Cmno.	X - Los Cercados - Helipuerto	Frente	
	02,560	00,090	Cmno.	X - Barranco las Animas (PUESTO INTERMEDIO DE SEGURIDAD)	Frente	
	02,720	00,160	Cmno.	X - La Lomada	Frente	
	02,820	00,100	Cmno.	X - Las Lajes - Final Invernadero	Frente	
	02,900	00,080	Cmno.	X - Las Lajes - Pista Barranco	Frente	
	03,040	00,140	Cmno.	El Canal	Frente	
	03,280	00,240	Cmno.	X - Acceso Los Palomares (Casa Amarilla)	Frente	
	03,470	00,190	Cmno.	X - Bajamar	Izquierda	
	04,090	00,620	Cmno.	X - Iglesia San Mauro	Frente	
	04,250	00,160	Cmno.	X - La Charca	Izquierda	
	04,620	00,370	Cmno.	X - El Canal - Dos pistas	Frente	
	05,000	00,380	Cmno.	Montaña de Abreu	Frente	
	05,240	00,240	Cmno.	X Montaña Medina	Frente	
	05,675	00,435	Cmno.	Los Cavacos	Frente	
	06,070	00,395	Cmno.	META TC 1 - FRENTE ALMACEN VIALPA	Frente	
	06,220	00,150	Cmno.	C. STOP TC 1 - EXTENSION AGRARIA	11 Izquierda	
	06,360	00,140	Avda.	X - Ayuntamiento	Frente	
	06,730	00,370	LP-1	X - LP 1 Las Tricias - Garafía	Izquierda	
	09,630	02,900	LP-1	X - LP 1 Las Tricias - Garafía	Derecha	
40,500	09,870	00,240	LP-1	CH 2 - FRENTE ALMENDRERO - DEPOSITO	Frente	17:47



40,500		00,050	LP-1	NEUTRALIZACIÓN - PARQUE CERRADO		0:03
ZONA DE CONTROL						

Etapa:	1ª	TC 2 BRIESTA - LLANO NEGRO				E i n v a c i a c i o n	Distancia:	36,450	Kms.
Sección:	1ª	A					Tiempo:	1:05	Mts.
Sector:	3º	CH 2A REAGRUPAMIENTO 1					Promedio:	33.646	Km/h.
T.C. 2 BRIESTA - LLANO NEGRO (12,1 Kmts.)							EN CASO DE INTERRUPCION DEFINITIVA DESDE C: Stop		
Salida	Frente Pino						Distancia:	24,350	Kms.
Meta	Semicurva antes recta						Tiempo:	0:50	Mts.
Record							Promedio:	29.220	Km/h.
Kms. Totales	Kms. Sector	Kms. Parcial	Carretera a seguir	ITINERARIO DE PASO			Dirección a seguir	Hora de Paso	
				AMPLIACIÓN DE INFORMACIÓN					

40,500	00,000	00,000	LP 1	SALIDA TC 2 - Frente Pino	Frente	17:50
	00,550	00,550	LP 1	X - con Calle Barreros	Frente	
	01,300	00,750	LP 1	X - con Calle Rueda	Frente	
	01,900	00,600	LP 1	Barranco El Corchete	Frente	
	03,500	01,600	LP 1	X - Acceso Barrio El Castillo	Frente	
	04,300	00,800	LP 1	Bancales de viña	Frente	
	05,000	00,700	LP 1	Antes Deposito Agua	Frente	
	05,200	00,200	LP 1	Kiosco Briesta (PUESTO INTERMEDIO DE SEGURIDAD)	1 Frente	
	06,400	01,200	LP 1	Antes Casa Forestal	Frente	
	07,000	00,600	LP 1	Después Barranco El Atajo	Frente	
	07,700	00,700	LP 1	X - con Calle Hoya Grande	Frente	
	08,500	00,800	LP 1	Barranco Oropesa	Frente	
	09,200	00,700	LP 1	X - con LP-4 El Roque	Frente	
	09,800	00,600	LP 1	X - Camino La Montaña de Las Indias	Frente	
	10,300	00,500	LP 1	X - Pista tierra basura	Frente	
	11,100	00,800	LP 1	Montaña el granzón	Frente	
	11,700	00,600	LP 1	Buzón - Basura	Frente	
	12,100	00,400	LP 1	META TC 2	Frente	
	12,300	00,200	LP 1	C. STOP TC 2 - ANTES CRUCE LLANO NEGRO	Frente	
	12,350	00,050	LP 1	X - con LP 112 dirección Santo Domingo	Izquierda	
	12,375	00,025	Glorieta	X - con LP 112 dirección Santo Domingo	Frente	
	20,675	08,300	LP 112	X - con LP-114 dirección Las Tricias	Izquierda	
	32,975	12,300	LP 114	X - con LP-1 dirección Puntagorda	Frente	
	35,925	02,950	LP 1	X - Avenida Constitución	Derecha	
	36,225	00,300	Avda.	X - Avenida Los Almendros	Derecha	
76,950	36,450	00,225	Avda.	C.H. 2A ENTRADA REAGRUPAMIENTO 1	Frente	18:55

76,950	CH 2A - ENTRADA REAGRUPAMIENTO 1 (30")				Distancia:	0,350	Kms.
	A				Tiempo:	0:50	Mts.
76,950	CH 2B - SALIDA ASISTENCIA REMOTA (20")				Promedio:	420	Km/h.

Etapa:	1ª	CH 2B SALIDA ASISTENCIA REMOTA				Distancia:	1,350	Kms.
Sección:	2ª	A				Tiempo:	0:12	Mts.
Sector:	4º	CH 3 CAMINO DE MATOS				Promedio:	6.750	Km/h.

Kms. Totales	Kms. Sector	Kms. Parcial	Carretera a seguir	ITINERARIO DE PASO			Dirección a seguir	Hora de Paso
				AMPLIACIÓN DE INFORMACIÓN				
76,950	00,000	00,000	Avda	CH 2B SALIDA ASISTENCIA REMOTA			Frente	19:45
	00,775	00,775	Calle	X - Calle La Paz			Izquierda	
	00,875	00,100	Cmno.	X - Camino el Pinar			Derecha	
	00,930	00,055	Cmno.	X - Camino Pista de Pinto			Izquierda	
78,300	01,350	00,420	Cmno.	CH 3 - CAMINO DE MATOS			Frente	19:57



78,300	00,025	Cmno.	NEUTRALIZACIÓN - PARQUE CERRADO ZONA DE CONTROL		0:03
--------	--------	-------	--	--	------

Etapa:	1ª	TC 3 RESPIRA_PUNTAGORDA			E i t a c i a c i o n e s	Distancia:	9,870	Kms.
Sección:	2ª	A				Tiempo:	0:17	Mts.
Sector:	5º	CH 4 FRENTE ALMENDRERO - DEPOSITO				Promedio:	34.835	Km/h.
T.C. 3 RESPIRA_PUNTAGORDA (6,07 Kms.)						EN CASO DE INTERRUPCION DEFINITIVA DESDE C: Stop		
Salida	Frente Almacén CUPALMA				Distancia:	3,800	Kms.	
Meta	Frente Almacén VIALPA				Tiempo:	0:12	Mts.	
Record					Promedio:	19.000	Km/h.	
Kms. Totales	Kms. Sector	Kms. Parcial	Carretera a seguir	ITINERARIO DE PASO AMPLIACIÓN DE INFORMACIÓN		Dirección a seguir	Hora de Paso	

78,300	00,000	00,000	Cmno.	SALIDA TC 3 - FRENTE ALMACÉN CUPALMA	Frente	20:00
	00,150	00,150	Cmno.	X - Camino el Molino	Frente	
	00,210	00,060	Cmno.	X - Camino El Molino 2	Frente	
	00,490	00,280	Cmno.	X - Pista Relvalarga	Frente	
	00,770	00,280	Cmno.	X - Final Recta Relvalarga	Frente	
	00,860	00,090	Cmno.	X - Pista El Canal	Frente	
	00,950	00,090	Cmno.	X - Pista Alegría	Frente	
	01,340	00,390	Cmno.	Los Morritos	Frente	
	01,400	00,060	Cmno.	X - Morongas	Frente	
	01,560	00,160	Cmno.	X - Morongas - Antigua Salida Tramo	Derecha	
	01,880	00,320	Cmno.	Comienzo Descenso Tubo	Frente	
	02,090	00,210	Cmno.	X - Montaña de Matos	Izquierda	
	02,290	00,200	Cmno.	X - Invernaderos	Frente	
	02,470	00,180	Cmno.	X - Los Cercados - Helipuerto	Frente	
	02,560	00,090	Cmno.	X - Barranco las Animas (PUESTO INTERMEDIO DE SEGURIDAD)	Frente	
	02,720	00,160	Cmno.	X - La Lomada	Frente	
	02,820	00,100	Cmno.	X - Las Lajes - Final Invernadero	Frente	
	02,900	00,080	Cmno.	X - Las Lajes - Pista Barranco	Frente	
	03,040	00,140	Cmno.	El Canal	Frente	
	03,280	00,240	Cmno.	X - Acceso Los Palomares (Casa Amarilla)	Frente	
	03,470	00,190	Cmno.	X - Bajamar	Izquierda	
	04,090	00,620	Cmno.	X - Iglesia San Mauro	Frente	
	04,250	00,160	Cmno.	X - La Charca	Izquierda	
	04,620	00,370	Cmno.	X - El Canal - Dos pistas	Frente	
	05,000	00,380	Cmno.	Montaña de Abreu	Frente	
	05,240	00,240	Cmno.	X Montaña Medina	Frente	
	05,675	00,435	Cmno.	Los Cavacos	Frente	
	06,070	00,395	Cmno.	META TC 3 - FRENTE ALMACEN VIALPA	Frente	
	06,220	00,150	Cmno.	C. STOP TC 3 - EXTENSION AGRARIA	11 Izquierda	
	06,360	00,140	Avda.	X - Ayuntamiento	Frente	
	06,730	00,370	LP-1	X - LP 1 Las Tricias - Garafía	Izquierda	
	09,630	02,900	LP-1	X - LP 1 Las Tricias - Garafía	Derecha	
88,170	09,870	00,240	LP-1	CH 4 - FRENTE ALMENDRERO - DEPOSITO	Frente	20:17

88,170	00,050	LP-1	NEUTRALIZACIÓN - PARQUE CERRADO ZONA DE CONTROL		0:03
--------	--------	------	--	--	------



00,000		00,050	LP-1	NEUTRALIZACIÓN - PARQUE CERRADO		0:03
ZONA DE CONTROL						

Etapas:	1ª	TC 4 BRIESTA - LLANO NEGRO				E t a p a s	Distancia:	63,940	Kms.
Sección:	2ª	A					Tiempo:	1:50	Mts.
Sector:	6º	CH 4A ENTRADA PARQUE CERRADO LOS LLANOS					Promedio:	34.876	Km/h.
T.C. 4 BRIESTA - LLANO NEGRO (12,1 Kmts.)							EN CASO DE INTERRUPCION DEFINITIVA DESDE C: Stop		
Salida	Frente Pino						Distancia:	51,840	Kms.
Meta	Semicurva antes recta						Tiempo:	0:50	Mts.
Record							Promedio:	62.208	Km/h.
Kms. Totales	Kms. Sector	Kms. Parcial	Carretera a seguir	ITINERARIO DE PASO			Dirección a seguir	Hora de Paso	
				AMPLIACIÓN DE INFORMACIÓN					

88,170	00,000	00,000	LP 1	SALIDA TC 4 - Frente Pino	Frente	20:20
	00,550	00,550	LP 1	X - con Calle Barreros	Frente	
	01,300	00,750	LP 1	X - con Calle Rueda	Frente	
	01,900	00,600	LP 1	Barranco El Corchete	Frente	
	03,500	01,600	LP 1	X - Acceso Barrio El Castillo	Frente	
	04,300	00,800	LP 1	Bancales de viña	Frente	
	05,000	00,700	LP 1	Antes Deposito Agua	Frente	
	05,200	00,200	LP 1	Kiosco Briesta (PUESTO INTERMEDIO DE SEGURIDAD)	1D Frente	
	06,400	01,200	LP 1	Antes Casa Forestal	Frente	
	07,000	00,600	LP 1	Después Barranco El Atajo	Frente	
	07,700	00,700	LP 1	X - con Calle Hoya Grande	Frente	
	08,500	00,800	LP 1	Barranco Oropesa	Frente	
	09,200	00,700	LP 1	X - con LP-4 El Roque	Frente	
	09,800	00,600	LP 1	X - Camino La Montaña de Las Indias	Frente	
	10,300	00,500	LP 1	X - Pista tierra basura	Frente	
	11,100	00,800	LP 1	Montaña el granzón	Frente	
	11,700	00,600	LP 1	Buzón - Basura	Frente	
	12,100	00,400	LP 1	META TC 4	Frente	
	12,300	00,200	LP 1	C. STOP TC 4 - ANTES CRUCE LLANO NEGRO	2F Frente	
	12,350	00,050	LP 1	X - con LP 112 dirección Santo Domingo	Izquierda	
	12,375	00,025	Glorieta	X - con LP 112 dirección Santo Domingo	Frente	
	20,675	08,300	LP 112	X - con LP-114 dirección Las Tricias	Izquierda	
	32,975	12,300	LP 114	X - con LP-1 dirección Puntagorda	Frente	
	35,925	02,950	LP 1	X - LP 1 Dirección Tijarafe	Derecha	
	58,325	22,400	LP 1	X - LP 1 Dirección Los Llanos	Frente	
	62,025	03,700	Calle	X - Calle Los Molinos	Izquierda	
	62,295	00,270	LP 2	X - LP 2 Los Llanos tomar 2ª Salida	Frente	
	63,395	01,100	Calle	X - C/ Plaza la Constitución (Ojo Rodear Plaza)	Derecha	
	63,595	00,200	Avda.	X - Avda. Doctor Fleming (por carril izquierdo)	Frente	
	63,855	00,260	Calle	X - Calle Luis Felipe Gomez	Derecha	
	63,915	00,060	Calle	X - Calle Conrado Hernández	Izquierda	
152,110	63,940	00,025	Plaza	CH 4A ENTRADA PARQUE CERRADO LOS LLANOS	Izquierda	22:10



Etapas:	2ª	CH 4B SALIDA ASISTENCIA "B" A CH 5 - FRENTE ESCALERA ACCESO FINCAS	Distancia:	7,690	Kms.
Sección:	3ª		Tiempo:	0:27	Mts.
Sector:	7º		Promedio:	17.089	Km/h.

Kms. Totales	Kms. Sector	Kms. Parcial	Carretera a seguir	ITINERARIO DE PASO AMPLIACIÓN DE INFORMACIÓN	Dirección a seguir	Hora de Paso
152,110	00,000	00,000	Calle	CH 4B - SALIDA ASISTENCIA "B"	Derecha	9:30
	00,190	00,190	Calle	X - Plaza La Constitución	Frente	
	00,240	00,050	Calle	X - Calle Vizconde de Buen Paso (REFUEL)	Derecha	
	00,370	00,130	Calle	X - Calle Belén	Derecha	
	00,420	00,050	Avd.	X - Avda. Carlos Francisco - Carril derecho	Derecha	
	00,550	00,130	Avd.	X - Avda. Carlos Francisco - Carril derecho	Frente	
	00,690	00,140	LP-213	X - LP-213 - Carril derecho	Derecha	
	01,990	01,300	LP-213	X - Glorieta Triana (tomar 3ª salida) LP 213 Dirección Puerto Naos	Frente	
	03,790	01,800	LP-213	X - La Laguna	Frente	
	05,390	01,600	LP-213	X - Todoque	Frente	
	06,290	00,900	LP-2132	X - LP 2132 Dirección Tazacorte	Derecha	
	159,800	07,690	01,400	LP-2132	CH 5 - FRENTE ESCALERA ACCESO FINCAS	



159,800	00,050	LP -2132	NEUTRALIZACIÓN - PARQUE CERRADO			0:03
ZONA DE CONTROL						

Etapa:	2ª	T.C. 5 TAZACORTE - VALLE DE ARIDANE				E I T I N E R A R I O S	Distancia:	17,250	Kms.
Sección:	3ª	A					Tiempo:	0:32	Mts.
Sector:	8º	CH 6 FRENTE PARED BLANCA					Promedio:	32.344	Km/h.
T.C. 5 TAZACORTE - VALLE DE ARIDANE (13,2 Kmts.)							EN CASO DE INTERRUPCION DEFINITIVA DESDE C: Stop		
Salida	Frente Mojón Casa 19					Distancia:	4,050	Kms.	
Meta	Almacén					Tiempo:	0:10	Mts.	
Record						Promedio:	24.300	Km/h.	
Kms. Totales	Kms. Sector	Kms. Parcial	Carretera a seguir	ITINERARIO DE PASO			Dirección a seguir	Hora de Paso	
AMPLIACIÓN DE INFORMACIÓN									

159,800	00,000	00,000	LP-2132	SALIDA TC 5 - FRENTE MOJON CASA 19	Frente	10:00
	00,875	00,875	LP-2132	Torreta la Luz - Despúes bar La Costa	Frente	
	01,450	00,575	Camino	X - San Isidro - La cuadra	Izquierda	
	01,690	00,240	Camino	Puerta Verde	Derecha	
	02,100	00,410	Camino	Puerta Roja	Frente	
	02,450	00,350	Camino	Vallado de frente	Izquierda	
	02,900	00,450	Camino	San Borondón - Cruz Premiada	Frente	
	03,300	00,400	LP-2132	X - Carretera La Costa - Almacén Cejas	Derecha	
	03,860	00,560	LP-215	X - Dirección La Laguna - Los Canarios	Izquierda	
	04,280	00,420	LP-215	Pista Cemento - Montaña La Laguna	Frente	
	04,910	00,630	LP-215	Escalera de Cemento	Frente	
	05,150	00,240	Camino	X - Camino Cuesta Zapata (Casa 16)	Izquierda	
	05,400	00,250	Camino	Casa Porche tres ventanas	Frente	
	05,800	00,400	Calle	X - Calle Pintor Cándido Camacho Gómez / Dirección Prohibida	Frente	
	06,090	00,290	LP-2	X - Dirección Los llanos	Derecha	
	06,880	00,790	LP-2	Después entrada Cuesta Cardón	Frente	
	07,900	01,020	LP-2	Rampa con baranda de tubos	Frente	
	08,480	00,580	Calle	X - Calle San Pedro (Iglesia - Casa 18) (P. INTERMEDIO DE SEGURIDAD)	Derecha	1 F
	08,820	00,340	Calle	X - Calle Las Rosas - Farola	Izquierda	
	09,270	00,450	Calle	Finca Carmen Acosta	Frente	
	09,380	00,110	Calle	X - El Arenero (Casa 76)	Derecha	2 I
	09,970	00,590	Calle	X - Los Palomares (4 Caminos - Casa 312)	Izquierda	
	10,500	00,530	Camino	X - Euro plátanos	Derecha	3 F
	10,860	00,360	Camino	Después tres casas	Frente	
	11,000	00,140	Camino	Cajita del Agua (Rasante - Farola)	Frente	
	11,360	00,360	Camino	Portada Verde	Derecha	
	11,650	00,290	LP-215	Serradores (dos Cruces)	Izquierda	
	12,350	00,700	Camino	X - Martelas de Abajo	Izquierda	4 F
	12,710	00,360	Camino	Estanques	Frente	
	13,200	00,490	Camino	META TC 5 - ALMACEN	Frente	
	13,400	00,200	Camino	C. STOP TC 5	Derecha	5 I
	13,700	00,300	LP-213	X - LP 213 Dirección Puerto Naos	Derecha	
	15,200	01,500	LP-213	X - La Laguna	Frente	
	16,800	01,600	LP-211	X - LP-211 - Las Manchas	Izquierda	
	17,050	00,250	Camino	X - Camino El Pastelero	Izquierda	
177,050	17,250	00,200	Avda.	CH 6 - FRENTE PARED BLANCA	Frente	10:32



177,050	00,050	Camino	NEUTRALIZACIÓN - PARQUE CERRADO		0:03
ZONA DE CONTROL					

Etapa:	2ª	TC 6 #HOLAELPASO			E I T I N E R A R I O N E S	Distancia:	34,250	Kms.
Sección:	3ª	A				Tiempo:	0:57	Mts.
Sector:	9º	CH 7 ANTES BARRANQUITO				Promedio:	36.053	Km/h.
T.C. 6 #HOLAELPASO (8,43 Kmts.)						EN CASO DE INTERRUPCION DEFINITIVA DESDE C: Stop		
Salida	Antes Invernadero					Distancia:	25,820	Kms.
Meta	Acceso cemento derecha					Tiempo:	0:50	Mts.
Record						Promedio:	30.984	Km/h.
Kms. Totales	Kms. Sector	Kms. Parcial	Carretera a seguir	ITINERARIO DE PASO		Dirección a seguir	Hora de Paso	
				AMPLIACIÓN DE INFORMACIÓN				

177,050	00,000	00,000	Camino	SALIDA TC 6 - ANTES INVERNADERO		Frente	10:35
	00,230	00,230	Camino	X - Camino La Vinagrera		Izquierda	
	01,060	00,830	Camino	X - Camino Los Campitos		Izquierda	
	01,440	00,380	Zona I.	X - Callejón de La Gata - Zona Industrial	1 F	Der-Izq	
	02,740	01,300	LP-2	X - LP-2 Dirección Los Llanos		Izquierda	
	02,860	00,120	Calle	X - El Paraiso	2 F	Derecha	
	03,860	01,000	Calle	X - Alcalá	3 F	Izquierda	
	04,380	00,520	Calle	Alcalá		Derecha	
	04,830	00,450	Calle	X - El Frontón		Izquierda	
	05,180	00,350	LP 212	X - LP 212		Frente	
	05,555	00,375	LP 212	Después X Cabeza de Vaca 1ª CHICANNE		Frente	
	06,180	00,625	LP 212	Ante Casa Roja 2ª CHICANNE		Frente	
	06,360	00,180	LP 212	X - Camino El Espigón	4 F	Derecha	
	07,150	00,790	Camino	X - Camino Tacande		Derecha	
	07,405	00,255	Camino	X - Camino La Era (Cruz de Tacande)		Frente	
	08,380	00,975	Camino	X - Camino La Era (AUTEIDE)		Frente	
	08,430	00,050	Camino	META TC 6 - ACCESO CEMENTO DERECHA		Frente	
	08,550	00,120	Cmno	C. STOP - TC 6	5 I	Izquierda	
	09,370	00,820	LP 3	X - Tomar Carril Izquierdo		Frente	
	11,970	02,600	LP 2	X - Tajuya dirección Los Llanos		Frente	
	14,970	03,000	LP 21	X - Glorietta Dos Pinos 3ª Salida - LP-21		Derecha	
	16,470	01,500	LP 21	X - 2ª Salida por LP-21 Dirección Tijarafe		Derecha	
	18,470	02,000	Calle	X - 2ª Salida por Calle Los Molinos		Derecha	
	18,750	00,280	LP-1	X - LP 1 Tijarafe		Derecha	
	22,350	03,600	LP-1	X - LP 1 Tijarafe (Las Angustias)		Frente	
	29,450	07,100	LP-1	X - LP 1 con LP-118 (La Punta)		Frente	
	33,950	04,500	LP-116	X - LP-1 por LP-116 Bajada El Jesús		Izquierda	
211,300	34,250	00,300	LP-116	CH 7 ANTES BARRANQUITO		Frente	11:32



211,300	00,050	Camino	NEUTRALIZACIÓN - PARQUE CERRADO			0:03
ZONA DE CONTROL						

Etapas:	2ª	TC 7 TIJARAFE - TRADICION VIVA				E i t i n e r a c i o n e s	Distancia:	22,800	Kms.
Sección:	3ª	A					Tiempo:	0:40	Mts.
Sector:	10º	CH 7A ENTRADA REAGRUPAMIENTO 2					Promedio:	34.200	Km/h.
T.C. 7 TIJARAFE - TRADICION VIVA (7,40 Kmts.)							EN CASO DE INTERRUPCION DEFINITIVA DESDE C: Stop		
Salida	Barranquito						Distancia:	15,400	Kms.
Meta	Explanada						Tiempo:	0:30	Mts.
Record							Promedio:	30.800	Km/h.
Kms. Totales	Kms. Sector	Kms. Parcial	Carretera a seguir	ITINERARIO DE PASO			Dirección a seguir	Hora de Paso	
AMPLIACIÓN DE INFORMACIÓN									

211,300	00,000	00,000	LP-116	SALIDA TC 7 - BARRANQUITO	Frente	11:35
	00,300	00,300	LP-116	Almendrero caído	Frente	
	01,200	00,900	LP-116	Talud ambos lados	Frente	
	01,700	00,500	LP-116	Transformador	Frente	
	02,300	00,600	LP-116	Susección de Curva	Frente	
	02,900	00,600	LP-116	X - LP-116 con Camino de Ruiz y Los Gomereros	Frente	
	03,400	00,500	LP-116	Comienzo invernadero	Frente	
	04,100	00,700	LP-116	Pajero y palmera	Frente	
	04,900	00,800	LP-116	Tubo del Agua	Frente	
	05,400	00,500	LP-116	Esquina Invernadero	Frente	
	06,100	00,700	LP-118	X - LP-116 con LP-118 (Afición)	Izquierda	
	06,800	00,700	LP-118	X - LP-118 con Camino La Callejeta	Frente	
	07,400	00,600	LP-118	META TC 7 - EXPLANADA	Frente	
	07,580	00,180	LP-118	C. STOP - TC 7 FINAL INVERNADERO - ESPEJO	1F Frente	
	10,180	02,600	LP-1	X - LP 1 Dirección Los Llanos	Derecha	
	20,880	10,700	LP-1	X - Calle Los Molinos	Frente	
	21,150	00,270	LP 2	X - LP 2 Los Llanos tomar 2ª Salida	Derecha	
	22,250	01,100	Calle	X - C/ Plaza la Constitución (Ojo Rodear Plaza)	Derecha	
	22,450	00,200	Avda	X - Avda. Doctor Fleming (por carril izquierdo)	Frente	
	22,710	00,260	Calle	X - Calle Luis Felipe Gómez carril izquierdo	Izquierda	
	22,790	00,080	Calle	Estacionamientos a Ramón Poll	Frente	
234,100	22,800	00,010	LP-116	CH 7A ENTRADA REAGRUPAMIENTO 2	Frente	12:15

234,100	CH 7A - ENTRADA REAGRUPAMIENTO 2				Distancia:	0,350	Kms.
	A				Tiempo:	0:45	Mts.
234,100	CH 7B - SALIDA ASISTENCIA "C"				Promedio:	467	Km/h.



Etapa:	2ª	CH 7B SALIDA ASISTENCIA "C" A CH 8 - FRENTE ESCALERA ACCESO FINCAS	Distancia:	7,690	Kms.
Sección:	4ª		Tiempo:	0:27	Mts.
Sector:	11º		Promedio:	17.089	Km/h.

Kms. Totales	Kms. Sector	Kms. Parcial	Carretera a seguir	ITINERARIO DE PASO AMPLIACIÓN DE INFORMACIÓN	Dirección a seguir	Hora de Paso
234,100	00,000	00,000	Calle	CH 7B - SALIDA ASISTENCIA "C"	Derecha	13:00
	00,190	00,190	Calle	X - Plaza La Constitución	Frente	
	00,240	00,050	Calle	X - Calle Vizconde de Buen Paso (REFUEL)	Derecha	
	00,370	00,130	Calle	X - Calle Belén	Derecha	
	00,420	00,050	Avd.	X - Avda. Carlos Francisco - Carril derecho	Derecha	
	00,550	00,130	Avd.	X - Avda. Carlos Francisco - Carril derecho	Frente	
	00,690	00,140	LP-213	X - LP-213 - Carril derecho	Derecha	
	01,990	01,300	LP-213	X - Glorieta Triana (tomar 3ª salida) LP 213 Dirección Puerto Naos	Frente	
	03,790	01,800	LP-213	X - La Laguna	Frente	
	05,390	01,600	LP-213	X - Todoque	Frente	
	06,290	00,900	LP-2132	X - LP 2132 Dirección Tazacorte	Derecha	
241,790	07,690	01,400	LP-2132	CH 8 - FRENTE ESCALERA ACCESO FINCAS	Frente	13:27



241,790	00,050	LP -2132	NEUTRALIZACIÓN - PARQUE CERRADO ZONA DE CONTROL			0:03
---------	--------	----------	--	--	--	------

Etapa:	2ª	T.C. 8 TAZACORTE - VALLE DE ARIDANE				E i t i n e r a c i o n e s	Distancia:	17,250	Kms.
Sección:	4ª	A					Tiempo:	0:32	Mts.
Sector:	12º	CH 9 FRENTE PARED BLANCA					Promedio:	32.344	Km/h.
T.C. 8 TAZACORTE - VALLE DE ARIDANE (13,2 Kmts.)							EN CASO DE INTERRUPCION DEFINITIVA DESDE C: Stop		
Salida	Frente Mojón Casa 19					Distancia:	4,050	Kms.	
Meta	Almacén					Tiempo:	0:10	Mts.	
Record						Promedio:	24.300	Km/h.	
Kms. Totales	Kms. Sector	Kms. Parcial	Carretera a seguir	ITINERARIO DE PASO AMPLIACIÓN DE INFORMACIÓN			Dirección a seguir	Hora de Paso	

241,790	00,000	00,000	LP-2132	SALIDA TC 8 - FRENTE MOJON CASA 19	Frente	13:30
	00,875	00,875	LP-2132	Torreta la Luz - Despúes bar La Costa	Frente	
	01,450	00,575	Camino	X - San Isidro - La cuadra	Izquierda	
	01,690	00,240	Camino	Puerta Verde	Derecha	
	02,100	00,410	Camino	Puerta Roja	Frente	
	02,450	00,350	Camino	Vallado de frente	Izquierda	
	02,900	00,450	Camino	San Borondón - Cruz Premiada	Frente	
	03,300	00,400	LP-2132	X - Carretera La Costa - Almacén Cejas	Derecha	
	03,860	00,560	LP-215	X - Dirección La Laguna - Los Canarios	Izquierda	
	04,280	00,420	LP-215	Pista Cemento - Montaña La Laguna	Frente	
	04,910	00,630	LP-215	Escalera de Cemento	Frente	
	05,150	00,240	Camino	X - Camino Cuesta Zapata (Casa 16)	Izquierda	
	05,400	00,250	Camino	Casa Porche tres ventanas	Frente	
	05,800	00,400	Calle	X - Calle Pintor Cándido Camacho Gómez / Dirección Prohibida	Frente	
	06,090	00,290	LP-2	X - Dirección Los llanos	Derecha	
	06,880	00,790	LP-2	Después entrada Cuesta Cardón	Frente	
	07,900	01,020	LP-2	Rampa con baranda de tubos	Frente	
	08,480	00,580	Calle	X - Calle San Pedro (Iglesia - Casa 18) (P. INTERMEDIO DE SEGURIDAD)	Derecha	1 F
	08,820	00,340	Calle	X - Calle Las Rosas - Farola	Izquierda	
	09,270	00,450	Calle	Finca Carmen Acosta	Frente	
	09,380	00,110	Calle	X - El Arenero (Casa 76)	Derecha	2 I
	09,970	00,590	Calle	X - Los Palomares (4 Caminos - Casa 312)	Izquierda	
	10,500	00,530	Camino	X - Euro plátanos	Derecha	3 F
	10,860	00,360	Camino	Después tres casas	Frente	
	11,000	00,140	Camino	Cajita del Agua (Rasante - Farola)	Frente	
	11,360	00,360	Camino	Portada Verde	Derecha	
	11,650	00,290	LP-215	Serradores (dos Cruces)	Izquierda	
	12,350	00,700	Camino	X - Martelas de Abajo	Izquierda	4 F
	12,710	00,360	Camino	Estanques	Frente	
	13,200	00,490	Camino	META TC 8 - ALMACEN	Frente	
	13,400	00,200	Camino	C. STOP TC 5	Frente	5 I
	13,700	00,300	LP-213	X - LP 213 Dirección Puerto Naos	Derecha	
	15,200	01,500	LP-213	X - La Laguna	Frente	
	16,800	01,600	LP-211	X - LP-211 - Las Manchas	Izquierda	
	17,050	00,250	Camino	X - Camino El Pastelero	Izquierda	
259,040	17,250	00,200	Avda.	CH 9 - FRENTE PARED BLANCA	Frente	14:02



259,040	00,050	Camino	NEUTRALIZACIÓN - PARQUE CERRADO		0:03
ZONA DE CONTROL					

Etapa:	2ª	TC 9 #HOLAELPASO			E v a l u a c i o n e s	Distancia:	34,250	Kms.
Sección:	4ª	A				Tiempo:	0:57	Mts.
Sector:	13º	CH 10 ANTES BARRANQUITO				Promedio:	36.053	Km/h.
T.C. 9 #HOLAELPASO (8,43 Kmts.)						EN CASO DE INTERRUPCION DEFINITIVA DESDE C: Stop		
Salida	Antes Invernadero					Distancia:	25,820	Kms.
Meta	Acceso cemento derecha					Tiempo:	0:50	Mts.
Record						Promedio:	30.984	Km/h.
Kms. Totales	Kms. Sector	Kms. Parcial	Carretera a seguir	ITINERARIO DE PASO		Dirección a seguir	Hora de Paso	
				AMPLIACIÓN DE INFORMACIÓN				

259,040	00,000	00,000	Camino	SALIDA TC 9 - ANTES INVERNADERO		Frente	14:05
	00,230	00,230	Camino	X - Camino La Vinagrera		Izquierda	
	01,060	00,830	Camino	X - Camino Los Campitos		Izquierda	
	01,440	00,380	Zona I.	X - Callejón de La Gata - Zona Industrial	1 F	Der-Izq	
	02,740	01,300	LP-2	X - LP-2 Dirección Los Llanos		Izquierda	
	02,860	00,120	Calle	X - El Paraiso	2 F	Derecha	
	03,860	01,000	Calle	X - Alcalá	3 F	Izquierda	
	04,380	00,520	Calle	Alcalá		Derecha	
	04,830	00,450	Calle	X - El Frontón		Izquierda	
	05,180	00,350	LP 212	X - LP 212		Frente	
	05,555	00,375	LP 212	Después X Cabeza de Vaca 1ª CHICANNE		Frente	
	06,180	00,625	LP 212	Ante Casa Roja 2ª CHICANNE		Frente	
	06,360	00,180	LP 212	X - Camino El Espigón		Frente	
	07,150	00,790	Camino	X - Camino Tacande	4 F	Derecha	
	07,405	00,255	Camino	X - Camino La Era (Cruz de Tacande)		Derecha	
	08,380	00,975	Camino	X - Camino La Era (AUTEIDE)		Frente	
	08,430	00,050	Camino	META TC 9 - ACCESO CEMENTO DERECHA		Frente	
	08,550	00,120	Cmno	C. STOP - TC 9	5 I	Izquierda	
	09,370	00,820	LP 3	X - Tomar Carril Izquierdo		Frente	
	11,970	02,600	LP 2	X - Tajuya dirección Los Llanos		Frente	
	14,970	03,000	LP 21	X - Glorietta Dos Pinos 3ª Salida - LP-21		Derecha	
	16,470	01,500	LP 21	X - 2ª Salida por LP-21 Dirección Tijarafe		Derecha	
	18,470	02,000	Calle	X - 2ª Salida por Calle Los Molinos		Derecha	
	18,750	00,280	LP-1	X - LP 1 Tijarafe		Derecha	
	22,350	03,600	LP-1	X - LP 1 Tijarafe (Las Angustias)		Frente	
	29,450	07,100	LP-1	X - LP 1 con LP-118 (La Punta)		Frente	
	33,950	04,500	LP-116	X - LP-1 por LP-116 Bajada El Jesús		Izquierda	
293,290	34,250	00,300	LP-116	CH 10 ANTES BARRANQUITO		Frente	15:02



293,290	00,050	Camino	NEUTRALIZACIÓN - PARQUE CERRADO		0:03
ZONA DE CONTROL					

Etapas:	2ª	TC 10 TIJARAFE -TRADICION VIVA			E I T I N E R A R I O S	Distancia:	22,800	Kms.
Sección:	4ª	A				Tiempo:	0:40	Mts.
Sector:	14º	CH 10A ENTRADA REAGRUPAMIENTO 3				Promedio:	34.200	Km/h.
T.C. 10 TIJARAFE -TRADICION VIVA (7,40 Kmts.)						EN CASO DE INTERRUPCION DEFINITIVA DESDE C: Stop		
Salida	Barranquito					Distancia:	15,400	Kms.
Meta	Explanada					Tiempo:	0:30	Mts.
Record						Promedio:	30.800	Km/h.
Kms. Totales	Kms. Sector	Kms. Parcial	Carretera a seguir	ITINERARIO DE PASO		Dirección a seguir	Hora de Paso	
				AMPLIACIÓN DE INFORMACIÓN				

293,290	00,000	00,000	LP-116	SALIDA TC 10 - BARRANQUITO	Frente	15:05
	00,300	00,300	LP-116	Almendrero caído	Frente	
	01,200	00,900	LP-116	Talud ambos lados	Frente	
	01,700	00,500	LP-116	Transformador	Frente	
	02,300	00,600	LP-116	Susección de Curva	Frente	
	02,900	00,600	LP-116	X - LP-116 con Camino de Ruiz y Los Gomereros	Frente	
	03,400	00,500	LP-116	Comienzo invernadero	Frente	
	04,100	00,700	LP-116	Pajero y palmera	Frente	
	04,900	00,800	LP-116	Tubo del Agua	Frente	
	05,400	00,500	LP-116	Esquina Invernadero	Frente	
	06,100	00,700	LP-118	X - LP-116 con LP-118 (Afición)	Izquierda	
	06,800	00,700	LP-118	X - LP-118 con Camino La Callejeta	Frente	
	07,400	00,600	LP-118	META TC 10 - EXPLANADA	Frente	
	07,580	00,180	LP-118	C. STOP - TC 10 FINAL INVERNADERO -ESPEJO	1F Frente	
	10,180	02,600	LP-1	X - LP 1 Dirección Los Llanos	Derecha	
	20,880	10,700	LP-1	X - Calle Los Molinos	Frente	
	21,150	00,270	LP 2	X - LP 2 Los Llanos tomar 2ª Salida	Derecha	
	22,250	01,100	Calle	X - C/ Plaza la Constitución (Ojo Rodear Plaza)	Derecha	
	22,450	00,200	Avda	X - Avda. Doctor Fleming (por carril izquierdo)	Frente	
	22,710	00,260	Calle	X - Calle Luis Felipe Gómez carril izquierdo	Izquierda	
	22,790	00,080	Calle	Estacionamientos a Ramón Poll	Frente	
316,090	22,800	00,010	LP-116	CH 10A ENTRADA REAGRUPAMIENTO 3	Frente	15:45

316,090	CH 10A - ENTRADA REAGRUPAMIENTO 3			Distancia:	0,350	Kms.
	A			Tiempo:	0:45	Mts.
316,090	CH 10B - SALIDA ASISTENCIA "D"			Promedio:	467	Km/h.



Etapa:	2ª	CH 10B SALIDA ASISTENCIA "D" A CH 11 - FRENTE ESCALERA ACCESO FINCAS	Distancia:	7,690	Kms.
Sección:	5ª		Tiempo:	0:27	Mts.
Sector:	15º		Promedio:	17.089	Km/h.

Kms. Totales	Kms. Sector	Kms. Parcial	Carretera a seguir	ITINERARIO DE PASO AMPLIACIÓN DE INFORMACIÓN	Dirección a seguir	Hora de Paso
316,090	00,000	00,000	Calle	CH 10B - SALIDA ASISTENCIA "D"	Derecha	16:30
	00,190	00,190	Calle	X - Plaza La Constitución	Frente	
	00,240	00,050	Calle	X - Calle Vizconde de Buen Paso (REFUEL)	Derecha	
	00,370	00,130	Calle	X - Calle Belén	Derecha	
	00,420	00,050	Avd.	X - Avda. Carlos Francisco - Carril derecho	Derecha	
	00,550	00,130	Avd.	X - Avda. Carlos Francisco - Carril derecho	Frente	
	00,690	00,140	LP-213	X - LP-213 - Carril derecho	Derecha	
	01,990	01,300	LP-213	X - Glorieta Triana (tomar 3ª salida) LP 213 Dirección Puerto Naos	Frente	
	03,790	01,800	LP-213	X - La Laguna	Frente	
	05,390	01,600	LP-213	X - Todoque	Frente	
	06,290	00,900	LP-2132	X - LP 2132 Dirección Tazacorte	Derecha	
323,780	07,690	01,400	LP-2132	CH 11 - FRENTE ESCALERA ACCESO FINCAS	Frente	16:57



323,780	00,050	LP -2132	NEUTRALIZACIÓN - PARQUE CERRADO			0:03
ZONA DE CONTROL						

Etapa:	2ª	T.C. 11 TAZACORTE - VALLE DE ARIDANE				E v a l a r a c i o n e s	Distancia:	16,150	Kms.
Sección:	5ª	A					Tiempo:	0:30	Mts.
Sector:	16º	CH 11A ENTRADA ASISTENCIA "E"					Promedio:	32.300	Km/h.
T.C. 11 TAZACORTE - VALLE DE ARIDANE (13,2 Kmts.)							EN CASO DE INTERRUPCION DEFINITIVA DESDE C: Stop		
Salida	Frente Mojón Casa 19					Distancia:	2,950	Kms.	
Meta	Almacén						Tiempo:	0:10	Mts.
Record						Promedio:	17.700	Km/h.	
Kms. Totales	Kms. Sector	Kms. Parcial	Carretera a seguir	ITINERARIO DE PASO			Dirección a seguir	Hora de Paso	
AMPLIACIÓN DE INFORMACIÓN									

323,780	00,000	00,000	LP-2132	SALIDA TC 11- FRENTE MOJON CASA 19	Frente	17:00
	00,875	00,875	LP-2132	Torreta la Luz - Despúes bar La Costa	Frente	
	01,450	00,575	Camino	X - San Isidro - La cuadra	Izquierda	
	01,690	00,240	Camino	Puerta Verde	Derecha	
	02,100	00,410	Camino	Puerta Roja	Frente	
	02,450	00,350	Camino	Vallado de frente	Izquierda	
	02,900	00,450	Camino	San Borondón - Cruz Premiada	Frente	
	03,300	00,400	LP-2132	X - Carretera La Costa - Almacén Cejas	Derecha	
	03,860	00,560	LP-215	X - Dirección La Laguna - Los Canarias	Izquierda	
	04,280	00,420	LP-215	Pista Cemento - Montaña La Laguna	Frente	
	04,910	00,630	LP-215	Escalera de Cemento	Frente	
	05,150	00,240	Camino	X - Camino Cuesta Zapata (Casa 16)	Izquierda	
	05,400	00,250	Camino	Casa Porche tres ventanas	Frente	
	05,800	00,400	Calle	X - Calle Pintor Cándido Camacho Gómez / Dirección Prohibida	Frente	
	06,090	00,290	LP-2	X - Dirección Los Llanos	Derecha	
	06,880	00,790	LP-2	Después entrada Cuesta Cardón	Frente	
	07,900	01,020	LP-2	Rampa con baranda de tubos	Frente	
	08,480	00,580	Calle	X - Calle San Pedro (Iglesia - Casa 18) (P. INTERMEDIO DE SEGURIDAD)	Derecha	1 F
	08,820	00,340	Calle	X - Calle Las Rosas - Farola	Izquierda	
	09,270	00,450	Calle	Finca Carmen Acosta	Frente	
	09,380	00,110	Calle	X - El Arenero (Casa 76)	Derecha	2 I
	09,970	00,590	Calle	X - Los Palomares (4 Caminos - Casa 312)	Izquierda	
	10,500	00,530	Camino	X - Euro plátanos	Derecha	3 F
	10,860	00,360	Camino	Después tres casas	Frente	
	11,000	00,140	Camino	Cajita del Agua (Rasante - Farola)	Frente	
	11,360	00,360	Camino	Portada Verde	Derecha	
	11,650	00,290	LP-215	Serradores	Izquierda	
	12,350	00,700	Camino	X - Martelas de Abajo	Izquierda	4 F
	12,710	00,360	Camino	Estanques	Frente	
	13,200	00,490	Camino	META TC 11 - ALMACEN	Frente	
	13,400	00,200	Camino	C. STOP TC 11	Frente	
	13,700	00,300	LP-213	X - LP 213 Dirección Los Llanos	Izquierda	5 I
	14,050	00,350	LP-213	X - 2ª Salida Dirección Los Llanos	Derecha	
	15,400	01,350	Avda.	X - Avenida Carlos Francisco Carril derecho	Izquierda	
	15,520	00,120	Avda.	X - Avenida Doctor Fleming carril Izquierdo	Derecha	
	15,780	00,260	Calle	X - Calle Luis Felipe Gomez	Izquierda	
	16,060	00,280	Glorieta	X - 2ª Salida Estacionamientos a Ramón Poll	Derecha	
	16,140	00,080	Calle	Estacionamientos a Ramón Poll	Frente	
339,930	16,150	00,010	Avda.	CH 11A - ENTRADA ASISTENCIA "E"	Frente	17:30

339,930	CH 11A - ENTRADA ASISTENCIA "E"				Distancia:	0,350	Kms.
	A				Tiempo:	0:10	Mts.
339,930	CH 11B - SALIDA ASISTENCIA "E" FIN DEL RALLY				Promedio:	2.100	Km/h.

FIN DEL RALLY

HORARIO DE PASO CARAVANA DE SEGURIDAD

VIERNES, 9 DE JULIO DE 2021

CORTE VÍAS	CINTAS	SEGURIDAD	GUARDIA CIVIL F.C.A. / V.I.P.	"000"	"00"	"0"	1ER PARTICIPANTE	**APERTURA VÍAS
	 Orvecamé <small>Operación Vehículo Controlado Móvil</small>	 Orvecamé <small>Operación Vehículo Controlado Móvil</small>	 Orvecamé <small>Operación Vehículo Controlado Móvil</small>	 Orvecamé <small>Operación Vehículo Controlado Móvil</small>	 Orvecamé <small>Operación Vehículo Controlado Móvil</small>	 Orvecamé <small>Operación Vehículo Controlado Móvil</small>		

SALIDA ASISTENCIA "A"								*
TC 1 RESPIRA_PUNTAGORDA	6,070 Km.	16:30	15:55	16:10	16:15	16:20	16:30	19:00
TC 2 BRIESTA - LLANO NEGRO	12,100 Km.	16:50	17:15	17:30	17:35	17:40	17:50	19:20
ENTRADA REAGRUPAMIENTO 1		17:55	18:20	18:35	18:40	18:45	18:55	
SALIDA ASISTENCIA REMOTA		18:45	19:10	19:25	19:30	19:35	19:45	
TC 1 RESPIRA_PUNTAGORDA	6,070 Km.	19:20	19:25	19:40	19:45	19:50	20:00	21:25
TC 4 BRIESTA - LLANO NEGRO	12,100 Km.	19:40	19:45	20:00	20:05	20:10	20:20	21:45
ENTRADA PARQUE CERRADO OBLIGATORIO		21:10	21:35	21:50	21:55	22:00	22:10	

SABADO, 10 DE JULIO DE 2021

PARQUE CERRADO OBLIGATORIO HORARIO DE APERTURA 10 DE JULIO DE 2021, A LAS 08:00 HORAS
PLAZA JUAN PABLO II

SALIDA ASISTENCIA "B"								
TC 5 TAZACORTE - VALLE DE ARIDANE	13,200 Km.	09:00	8:55	9:10	9:15	9:20	9:30	11:20
TC 6 #HOLAELPADO	8,430 Km.	09:35	10:00	10:15	10:20	10:25	10:35	11:55
TC 7 TIJARAFE - TRADICION VIVA	7,400 Km.	10:35	11:00	11:15	11:20	11:25	11:35	12:55
ENTRADA REAGRUPAMIENTO 1		11:15	11:40	11:55	12:00	12:05	12:15	
SALIDA ASISTENCIA "C"		12:00	12:25	12:40	12:45	12:50	13:00	
TC 8 TAZACORTE - VALLE DE ARIDANE	13,200 Km.	12:30	12:55	13:10	13:15	13:20	13:30	14:45
TC 0 #HOLAELPADO	8,430 Km.	13:05	13:30	13:45	13:50	13:55	14:05	15:20
TC 10 TIJARAFE - TRADICION VIVA	7,400 Km.	14:05	14:30	14:45	14:50	14:55	15:05	16:20
ENTRADA REAGRUPAMIENTO 2		14:45	15:10	15:25	15:30	15:35	15:45	
SALIDA ASISTENCIA "D"		15:30	15:55	16:10	16:15	16:20	16:30	
TC 11 TAZACORTE - VALLE DE ARIDANE	13,200 Km.	16:00	16:25	16:40	16:45	16:50	17:00	18:10
FIN DEL RALLYE - ENTRADA ASISTENCIA "E"		16:30	16:55	17:10	17:15	17:20	17:30	



K

0

DIRECCION DE CARRERA: 622.476.998



SOS

DIRECCION DE CARRERA: 622.476.998